



COMUNE DI BARI

DELIBERAZIONE DELLA GIUNTA COMUNALE

SEDUTA DEL 13 OTTOBRE 2023

DELIBERA N.806

OGGETTO

P.N.C. - PIANO NAZIONALE DEGLI INTERVENTI COMPLEMENTARI AL PNRR “BARI COSTASUD, PARCO COSTIERO DELLA CULTURA, DEL TURISMO, DELL’AMBIENTE”. LOTTO 4 - “PARCO VALENZANO” CIG A.Q.: 9096351250 – CIG CONTRATTO: A0104C1F20 – CUP: J96B21000030006. APPROVAZIONE PROGETTO DEFINITIVO CON CONTESTUALE DICHIARAZIONE DI PUBBLICA UTILITÀ AI SENSI DELL’ART. 12 D.P.R. 327/01.

L’ANNO DUEMILAVENTITRE IL GIORNO TREDICI DEL MESE DI OTTOBRE, ,
ALLE ORE 12:57 CON CONTINUAZIONE

SONO PRESENTI:

PRESIDENTE

DECARO Ing. ANTONIO - SINDACO

ASSESSORI

N	COGNOME E NOME	PRES
1	DI SCIASCIO Eugenio	NO
2	BOTTALICO Dott.ssa Francesca	SI
3	D'ADAMO Dott. Alessandro	NO
4	GALASSO Ing. Giuseppe	SI

N	COGNOME E NOME	PRES
5	LACOPPOLA Avv. Vito	SI
6	PALONE Dott.ssa Carla	SI
7	PETRUZZELLI Dott. Pietro	NO
8	PIERUCCI Dott.ssa Ines	NO
9	ROMANO Avv. Paola	SI

ASSISTE IL VICE SEGRETARIO GENERALE Dott.ssa ILARIA RIZZO

Oggetto: P.N.C. - PIANO NAZIONALE DEGLI INTERVENTI COMPLEMENTARI AL PNRR

“Bari Costasud, parco costiero della cultura, del turismo, dell’ambiente”. Lotto 4 - *“Parco Valenzano”* CIG A.Q.: 9096351250 – CIG CONTRATTO: A0104C1F20 – CUP: **J96B21000030006**. Approvazione progetto definitivo con contestuale dichiarazione di pubblica utilità ai sensi dell’art. 12 d.p.r. 327/01.

Sintesi: Il Sindaco e l’Assessore alle Infrastrutture, Opere pubbliche, Mobilità sostenibile e Accessibilità, sulla base dell’istruttoria condotta dal Direttore della Ripartizione Governo e Sviluppo Strategico del Territorio propongono l’approvazione del progetto definitivo relativo al quarto dei sei lotti di intervento, funzionalmente autonomi, che definiscono l’intervento *“Bari Costasud, parco costiero della cultura, del turismo, dell’ambiente”*. Lotto 4, *“Parco Valenzano”* (CUP: J96B21000030006). Questo lotto stralcio prevede, principalmente, un settore di rinaturalizzazione in adiacenza all’alveo della Lama Valenzano ed un settore di realizzazione del parco agricolo reticolare.

PREMESSO CHE:

con determinazione dirigenziale n. 2018/130/00097 del 22.06.2018, il Direttore della Ripartizione Governo e Sviluppo Strategico del Territorio (già Ripartizione Urbanistica ed Edilizia Privata) ha approvato il bando ed indetto il *“Concorso Internazionale di Idee per la riqualificazione dell’area costiera e periferica a Sud Est della Città”*, conclusosi con la designazione del soggetto vincitore nel Raggruppamento temporaneo di professionisti così composto: Privileggio Nicolò – progettista (capogruppo); Clasadonte Manuel – progettista; Ivaldi Stefano – progettista;

con contratto del 13.07.2021, registrato presso l’Agenzia delle Entrate con il n. 3260, serie 3, il 30.11.2021, è stato formalizzato l’affidamento dell’incarico di redazione del Piano Urbanistico Esecutivo *“Bari Costasud”* al RTP con capogruppo l’Arch. Nicolò Privileggio, attualmente in fase di esecuzione. La proposta di Piano Urbanistico Esecutivo contempla, oltre che la riorganizzazione del sistema urbano dell’ampia fascia territoriale posta a sud est della città ottocentesca e compresa tra la fascia costiera e la Strada Statale 16, anche la realizzazione dell’urbanizzazione secondaria, con funzione di parco pubblico, nel tratto costiero che corre dalla spiaggia cittadina di *“Pane e Pomodoro”*, fino a *“Cala San Giorgio”*;

contestualmente alla procedura di redazione del P.U.E. di Costasud, una porzione dell’urbanizzazione secondaria del Piano, denominata *“Bari Costasud, parco costiero della cultura, del turismo, dell’ambiente”*, ha ottenuto un finanziamento – assegnato con DPCM del 08.10.2021 – pari a 75.000.000 euro – successivamente incrementato di € 11.250.000,00, pari al 15% dell’iniziale finanziamento, a valere sul Fondo di avvio delle opere indifferibili (art. 7, co.1, ult. periodo d.p.c.m. 28.07.2022 e art. 29, co.3, d.l. n. 144/2022);

l’iniziativa è stata inserita nell’elenco dei 14 interventi del Piano Strategico Grandi Attrattori Culturali, finanziati dal PNC, Piano Nazionale degli interventi Complementari al Piano Nazionale di Ripresa e Resilienza (PNRR), che mira ad incrementare il livello di attrattività del sistema turistico e culturale del Paese, attraverso la modernizzazione delle infrastrutture, materiali e immateriali; obiettivo del progetto è la realizzazione di un parco lineare costiero lungo 6 km che connetta il lungomare monumentale novecentesco e le spiagge urbane con i quartieri collocati a est e a sud del nucleo urbano centrale, diventando di fatto il parco cittadino più rilevante in termini di dimensioni e funzioni;

la Ripartizione Governo e Sviluppo Strategico del Territorio (già Ripartizione Urbanistica ed Edilizia Privata) ha conseguentemente redatto il progetto di fattibilità tecnica ed economica, suddiviso in sei lotti funzionali, nel rispetto dei contenuti minimi dettati dalle Linee Guida emanate dal MIMS – Ministero delle Infrastrutture e della Mobilità Sostenibile, in attuazione dell’art. 48, comma 7, del Decreto Legge 31 maggio 2021, n. 77, convertito nella Legge 29 luglio 2021, n. 108;

la suddivisione dell'iniziativa in sei lotti funzionali di dimensione analoga, si è resa necessaria per ottimizzarne e facilitarne l'attuazione;

l'art. 48 della Legge 108/2021, "Semplificazioni in materia di affidamento dei contratti pubblici PNRR e PNC", prevedeva, in relazione alle procedure afferenti agli investimenti pubblici finanziati in tutto o in parte, con le risorse previste dal PNRR e dal PNC (intervento di cui trattasi), che sul Progetto di Fattibilità tecnica ed Economica fosse convocata la Conferenza di Servizi di cui all'art. 14 comma 3, della Legge 7 agosto 1990, n. 241;

in ottemperanza al succitato art. 48, la Ripartizione Governo e Sviluppo Strategico del Territorio del Comune di Bari (già Ripartizione Urbanistica ed Edilizia Privata), con propria nota prot. 231031 del 20.07.2022, successivamente integrata con nota prot. 263187 del 23.08.2022, ha indetto la Conferenza di Servizi preliminare sul progetto di fattibilità tecnica ed economica "*Bari Costasud – Parco costiero della cultura, del turismo, dell'ambiente*", con lo scopo di raccogliere tutti i pareri delle amministrazioni chiamate ad esprimersi per procedere con l'approvazione in Consiglio Comunale del PFTE e dare avvio alle procedure espropriative, con apposizione del vincolo preordinato all'esproprio;

la Conferenza di Servizi preliminare si è conclusa con l'adozione della Determinazione n. 14162 del 19.10.2022 (da parte del Direttore della Ripartizione Governo e Sviluppo Strategico del Territorio - già Ripartizione Urbanistica ed Edilizia Privata), che ha preso atto dei pareri, contributi e determinazioni resi dai soggetti intervenuti nel corso del procedimento e contestualmente ha dato avvio alla fase di redazione dei successivi livelli di progettazione;

PREMESSO inoltre **CHE**:

per l'attuazione dell'intera iniziativa, in data 30.12.2021, il Sindaco ha sottoscritto il Disciplinare regolante i rapporti tra il Ministero della cultura ed il Comune di Bari, successivamente integrato in data 30.06.2022, tramite sottoscrizione dell'Addendum necessario, tra l'altro, alla suddivisione dell'originario Progetto di Fattibilità Tecnica ed Economica in sei lotti funzionali ed ulteriormente integrato in data 19.07.2023 con la sottoscrizione del Disciplinare Ricognitivo Definitivo;

in esecuzione del DPCM del 08.10.2021 di assegnazione del finanziamento, con Determina a Contrarre n. 2022/130/00032 del 15.02.2022, il Direttore della Ripartizione Governo e Sviluppo Strategico del Territorio (già Ripartizione Urbanistica ed Edilizia Privata), in qualità di RUP, ha dato avvio alla procedura aperta n. PR2201, suddivisa in sei lotti, per l'affidamento, mediante Accordo Quadro, dei Servizi di Ingegneria e Architettura necessari all'attuazione dell'iniziativa;

con la definizione della procedura aperta n. PR2201 relativa all'affidamento dei Servizi di Ingegneria e Architettura necessari all'attuazione dell'iniziativa, formalizzata con D.D. R.G. n. 14936/2022, la Ripartizione Stazione Unica Appaltante ha individuato l'Operatore Economico aggiudicatario del Lotto 4 – "Parco Valenzano";

allo stesso tempo ed in esito alla firma dell'Addendum al Disciplinare, in data 30.06.2022, Invitalia – Agenzia nazionale per l'attrazione degli investimenti e lo sviluppo d'impresa S.p.A., quale Centrale di Committenza, ha pubblicato il Bando relativo alla "*Procedura di gara aperta ai sensi degli articoli 54, 60 e 145 del D.Lgs. 50/2016, da realizzarsi mediante piattaforma telematica, per la conclusione di accordi quadro con più operatori economici, per l'affidamento di lavori (OS 24 – OG2) e Servizi di Ingegneria e Architettura (E22 – E19)*" per la selezione degli operatori economici cui affidare le ulteriori attività:

- N. 2 – "Servizi di Verifica della Progettazione" – CIG: 92951833AB

- N. 3 – “Lavori” – CIG: 9295207778

- N. 5 – “Servizi di Collaudo” – CIG: 929524352E

e successivamente, in data 23.12.2022, ne ha perfezionato l'aggiudicazione;

con contratto del 21.02.2023, trasmesso alla Rip.ne Urbanistica con nota prot. n. 64563 del 21.02.2023 e registrato al n. 38094 di Repertorio, è stato stipulato l'accordo quadro per i servizi di ingegneria ed architettura del Lotto 4 “Parco Valenzano”, oggetto della procedura n. PR2201, con il R.T.P. LAND ITALIA S.R.L. – FINEPRO S.R.L. – M+M Architetti Associati – TECHIN S.R.L. – GIRARDI;

con successivo contratto attuativo del 26.05.2023, assunto al prot. dell'Ente n. 180259 del 26.05.2023 e registrato al n. di Repertorio 244 del 06.06.2023, è stato affidato al medesimo R.T.P. LAND ITALIA S.R.L. – FINEPRO S.R.L. – M+M Architetti Associati – TECHIN S.R.L. – GIRARDI l'incarico di progettazione definitiva, progettazione esecutiva e coordinamento della sicurezza in fase di progettazione del Lotto 4 – Parco “Valenzano”, per un corrispettivo pari a € 377.286,10 oltre oneri previdenziali ed IVA;

con nota prot. 89867 del 13.03.2023, il Direttore della Ripartizione Governo e Sviluppo Strategico del Territorio (già Ripartizione Urbanistica ed Edilizia Privata), in qualità di RUP, ha dato avvio, sotto le riserve di legge, alle attività tecniche per la progettazione definitiva delle opere del Lotto 4;

le opere ivi previste possono essere così sintetizzate: lotto 4, “Parco Valenzano” (CUP: J96B21000030006) prevede, principalmente, un settore di rinaturalizzazione in adiacenza all'alveo della Lama Valenzano ed un settore di realizzazione del parco agricolo reticolare;

con nota prot. n. 164886 del 16.05.2023, la Società LAND ITALIA S.r.l. ha consegnato gli elaborati del Progetto Definitivo del Lotto 4 Parco “Valenzano”;

DATO ATTO CHE:

con propria Deliberazione n. 55 del 25.05.2023 (e precedente Deliberazione n. 23 del 13.03.2023) il Consiglio comunale ha approvato definitivamente, ai soli fini urbanistici, il Progetto di Fattibilità Tecnica ed Economica relativo all'intervento denominato “Bari Costasud – Parco Costiero della cultura, del turismo, dell'ambiente”, per i lotti funzionali 2, 4, 5 e 6, ai sensi dell'art. 19 co. 2 D.P.R. 327/01 e dell'art.12 co.3 della L.R. n.3/2005 e s.m.i., perfezionando la correlata variante urbanistica e l'apposizione del vincolo preordinato all'esproprio, preso atto delle osservazioni pervenute da parte dei proprietari dei suoli interessati e della relativa istruttoria condotta dalla Rip.ne Governo e Sviluppo Strategico del Territorio, in merito agli avvisi di avvio del procedimento ex artt. 11 D.P.R. 327/2001 e 16 co.10 e ss. D.P.R. 327/2001;

una volta resa esecutiva la Deliberazione consiliare n. 23 del 13.03.2023, la Ripartizione Governo e Sviluppo Strategico del Territorio (già Ripartizione Urbanistica ed Edilizia Privata) del Comune di Bari, con propria nota prot. 252299 del 18.07.2023, ha indetto la Conferenza di Servizi decisoria in forma simultanea e in modalità sincrona, telematica, ai sensi degli artt. 14 co. 3 , 14-bis, co. 7 e 14-ter L. 241/90, 13 D.L. 76/2020 n. 76, conv. con mod. dalla L. 120/2020, come aggiornato dal D.L. 13/2023, per l'acquisizione di tutti i pareri di altri Uffici ed Amministrazioni propedeutici all'approvazione del progetto definitivo dei Lotti n. 4 “Parco Valenzano” e n. 5 “Parco Reticolare” dell'opera pubblica “Bari Costasud, Parco Costiero della cultura, del turismo, dell'ambiente”, fissando come termine di conclusione del procedimento, ai sensi degli artt. 14-bis, co. 7 e 13 D.L. 76/2020 n. 76, conv. con mod. dalla L. 120/2020, il giorno 15.09.2023;

in data 29.09.2023 il Direttore della Ripartizione Governo e Sviluppo Strategico del Territorio ha adottato la Determina Dirigenziale n. 14806/2023, di conclusione della Conferenza di Servizi ex art.14-quater della L.n.241/1990, propedeutica all'approvazione dei progetti definitivi dei Lotti n. 4 "Parco Valenzano" e n. 5 "Parco Reticolare" dell'opera pubblica "Bari Costasud, Parco Costiero della cultura, del turismo, dell'ambiente";

con successiva nota prot. 328124 del 02.10.2023 il Direttore della Ripartizione Governo e Sviluppo Strategico del Territorio, ha notificato il provvedimento conclusivo della Conferenza di Servizi assegnando al R.T.P. incaricato della progettazione il termine di sette giorni per adeguare il progetto definito alle risultanze della Conferenza di Servizi;

con nota acquisita al protocollo comunale con progressivo n. 334766 del 05.10.2023 il R.T.P. LAND ITALIA S.R.L. (capogruppo) ha consegnato il progetto definitivo dell'iniziativa, aggiornato alla data del 04.10.2023;

l'intervento del Lotto n. 4 "Parco Valenzano" è inserito nel programma triennale dei lavori pubblici 2023/2025 approvato con deliberazione del Consiglio Comunale n. 11 del 6.02.2023, con codice CUI 202200019, A09.04 – 584;

il Progetto Definitivo si compone degli elaborati che seguono:

LOTTO 4 – PARCO "VALENZANO"

Elaborati generali

- PD ED GE 01 Elenco elaborati
- PD ED GE 02 Piano di gestione informativa
- PD ED GE 03 Relazione generale
- PD ED GE 04 Schema di contratto
- PD ED GE 05 Capitolato speciale d'appalto
- PD ED GE 06 Disciplinare descrittivo e prestazionale
- PD ED GE 07 Piano particellare di esproprio
- PD ED GE 08 Computo metrico estimativo
- PD ED GE 09 Elenco prezzi unitario
- PD ED GE 10 Analisi nuovi prezzi
- PD ED GE 11 Quadro economico
- PD ED GE 12 Aggiornamento delle prime indicazioni e prescrizioni per la redazione del PSC
- PD ED GE 13 Relazione paesaggistica
- PD ED GE 14 Studio di impatto ambientale o di fattibilità ambientale
- PD ED GE 15 Piano di monitoraggio ambientale
- PD ED GE 16 Studio di inserimento urbanistico
- PD ED GE 17 Studio idrologico ed idraulico - verifica di compatibilità Ex PAI Puglia
- PD ED GE 18 Relazione specialistica legge 10/91 e ss.mm.ii.

Geologia

- PD ED GL 01 Relazione Geologica di Fattibilità
- PD ED GL 02 Relazione Geologica
- PD ED GL 03 Relazione indagini

Opere Strutturali

- PD ED ST 01 Relazione geotecnica
- PD ED ST 02 Relazione sulla pericolosità sismica di base
- PD ED ST 03 Relazione sui materiali strutturali
- PD ED ST 04 Validazione del codice di calcolo
- PD ED ST 05 Relazione specialistica delle strutture
- PD ED ST 06 Tabulati di calcolo

Rilievi

PD EG RI 01 Rilievi pianoaltimetrici/1
 PD EG RI 02 Rilievi pianoaltimetrici/2
 PD EG RI 03 Rilievi pianoaltimetrici/3

Paesaggio

PD EG PA 04 Planimetria scavi e riporti
 PD EG PA 05 Planimetria paesaggistica generale paesaggistica generale/1
 PD EG PA 06 Planimetria paesaggistica generale/2
 PD EG PA 07 Planimetria paesaggistica generale/3
 PD EG PA 08 Planimetria paesaggistica_dettaglio
 PD EG PA 09 Planimetria opere a verde/1
 PD EG PA 10 Planimetria opere a verde/2
 PD EG PA 11 Planimetria opere a verde/3
 PD EG PA 12 Planimetria pavimentazioni/1
 PD EG PA 13 Planimetria pavimentazioni/2
 PD EG PA 14 Planimetria pavimentazioni/3
 PD EG PA 15 Planimetria arredi/1
 PD EG PA 16 Planimetria arredi/2
 PD EG PA 17 Planimetria arredi/3
 PD EG PA 18 Planimetria irrigazione/1
 PD EG PA 19 Planimetria irrigazione/2
 PD EG PA 20 Planimetria irrigazione/3
 PD EG PA 21 Sezioni 1:200
 PD EG PA 22 Stratigrafie, dettagli tipologici, sesti d'impianto

Architettura

PD EG AR 01 Padiglione 1:50
 PD EG AR 02 Torrette panoramiche
 PD EG AR 03 Abaco arredi/1
 PD EG AR 04 Abaco arredi/2
 PD EG AR 05 Abaco corpi illuminanti
 PD EG AR 06 Stralcio planimetrico aree ludiche/1
 PD EG AR 07 Stralcio planimetrico aree ludiche/2
 PD EG AR 08 Abaco attrezzature ludiche/1
 PD EG AR 09 Abaco attrezzature ludiche/2
 PD EG AR 10 Abaco attrezzature ludiche/3
 PD EG AR 11 Abaco attrezzature ludiche/4

Opere Strutturali

PD EG ST 01 Padiglione : Carpenteria delle fondazioni
 PD EG ST 02 Padiglione : Carpenteria I impalcato
 PD EG ST 03 Padiglione : Dettagli strutturali
 PD EG ST 04 Torrette : Carpenteria delle fondazioni
 PD EG ST 05 Torrette : Carpenteria I-II impalcato
 PD EG ST 06 Torrette : Dettagli strutturali
 PD EG ST 07 Passerella : Carpenteria delle fondazioni
 PD EG ST 08 Passerella : Pianta strutturale passerella
 PD EG ST 09 Passerella : Dettagli strutturali

e si caratterizza per il seguente quadro economico:

A	IMPORTO LAVORI E ONERI PER LA SICUREZZA	
A1	Importo Lavori	8.677.900,00 €
A2	di cui costi della Sicurezza per attuazione PSC (2% A1, non soggetti a ribasso)	177.100,00 €
	TOTALE IMPORTO LAVORI E ONERI PER LA SICUREZZA (A1+A2)	8.855.000,00 €

B	SOMME A DISPOSIZIONE DELL'AMMINISTRAZIONE		
B1	RILIEVI ACCERTAMENTI INDAGINI		
a	Rilievi del sito (compresa in B2.a)		- €
b	Indagini geologiche, analisi del sito (compresa in B2.a)		- €
B2	SPESE TECNICHE		
a	Progettazione definitiva e Relazione Geologica, Progettazione esecutiva e coordinamento della sicurezza in fase di progettazione, Direzione Lavori, misura e contabilità e Coordinamento della sicurezza in fase di esecuzione		607.492,43 €
b	Verifica e Validazione del progetto		34.175,70 €
c	Collaudo Statico e Tecnico Amministrativo		40.244,25 €
	Totale spese tecniche		681.912,38 €
B3	ALTRE SPESE		
a	Autorizzazioni, allacciamenti, ecc..		51.030,33 €
b	Imprevisti		460.900,78 €
c	Incentivi per funzioni tecniche 2% art. 113 D.Lgs. N. 50/2016		197.678,36 €
d	Spese per commissioni gara, pubblicità..		35.000,00 €
e	Oneri Previdenziali (CNPAIA, EPAP, CIPAG, ecc.)		27.276,50 €
f	Spese legate alle procedure di esproprio (Oneri inclusi)		1.000.000,00 €
g	Spese legate al Decreto di Esproprio / indennità di occupazione ex art. 22 bis, comma 5 DPR 327/2001 / spese tecniche ex art. 21 e CPE		250.000,00 €
h	Spesa per Bonifica Ordigni Bellici		5.600,00 €
	Totale altre spese		2.027.485,96 €
	TOTALE SOMME A DISPOSIZIONE DELL'AMMINISTRAZIONE		2.709.398,34 €
C	IVA		
C1	IVA su lavori	10%	885.500,00 €
C2	IVA su Somme a Disposizione dell'Amministrazione	22%	156.021,55 €
	TOTALE IVA (C1+C2)		1.041.521,55 €
	TOTALE GENERALE		12.605.919,89 €

la spesa complessiva corrisponde allo stanziamento di €12.605.919,89 a valere sul seguente capitolo di Bilancio comunale 2023-2025: **Cap. di Spesa n. 430264** c.c. 430 – Bil. 2023 – Titolo 2 – Miss. 9 – Prog. 2 – cod. siope: U.2.02.03.05.000, correlato al **Cap. di Entrata n. 310048**, C.C. 430 – Bilancio 2023 – Titolo 4 – CODICE SIOPE E.4.02.01.01.000;

DATO ATTO, inoltre, CHE:

l'intervento in oggetto è teso al recupero ambientale e paesaggistico, all'integrazione degli standard per la popolazione insediata, alla fruibilità delle aree attraverso un sistema di mobilità lenta, all'incentivazione degli usi agricoli delle frange di campagna ancora presenti ai margini dell'abitato, alla realizzazione di un sistema di verde attrezzato;

per quanto attiene gli aspetti afferenti la Valutazione Ambientale Strategica, l'Autorità procedente ha ricondotto il progetto del Parco Costiero alla fattispecie di cui all'art. 7.2, lett. a), p VIII del R.R. n. 18/2013 e s.m.i. cui corrisponde l'esenzione dalla procedura di verifica di VAS. L'intervento in progetto determina, con le destinazioni d'uso promosse, una serie di impatti positivi in aree ad

elevata sensibilità ambientale e si configura come progetto di un grande giardino sul mare che si interfaccia con la città esistente, apportando i suoi benefici in termini microclimatici e di qualità paesaggistico/ambientale e dell'abitare;

il Parco Costiero, nell'interezza dei 6 lotti che lo compongono, è stato escluso da procedura di VAS ex art.7 co.2 lettera a) punto VIII del R.R. n.18/2013 e s.m.i., giusta determinazione dirigenziale della Sezione regionale Autorizzazioni Ambientali (Autorità Competente - AC) n.26 del 25.01.2023 (allegata al presente atto), che ha dichiarato la sussistenza delle condizioni di esclusione attestate dalla Ripartizione Urbanistica ed Edilizia Privata del 15.11.2022, al prot. n.363352, conseguentemente dichiarando assolti gli adempimenti in materia di Valutazione Ambientale Strategica per la proposta "*Bari Costasud - Parco Costiero della cultura, del turismo, dell'ambiente*";

per quanto attiene alla disciplina in materia di verifica di assoggettabilità o verifica VIA, l'ufficio procedente, sulla scorta della specifica istruttoria condotta in merito agli aspetti relativi alla Valutazione di Impatto Ambientale, ha rilevato che:

- l'intervento in argomento non risulta riconducibile alle fattispecie di cui agli elenchi degli *interventi soggetti a VIA obbligatoria* (Allegato A) e *alla verifica di assoggettabilità a VIA* (Allegato B) della L.R. n.26/2022 e s.m.i.;
- per effetto dell'art. 4 della L.R. n.26/2022 e s.m.i. i procedimenti di valutazione ambientale ed i procedimenti autorizzativi "*riguardanti progetti candidati a finanziamento a valere sulle risorse del Piano nazionale di ripresa e resilienza (PNRR) sono di competenza regionale, non operando le deleghe previste nella presente legge*";

alla luce di tali rilievi, con nota prot. n. 199059 del 09.06.2023 (che si allega al presente atto) ed allegata attestazione della sussistenza delle specifiche condizioni di esclusione dalle procedure di VAS (art. 7, punto 2 del Regolamento Regionale n. 18 del 09.10.2013), la Ripartizione Governo e Sviluppo Strategico del Territorio ha richiesto alla Regione Puglia, Dipartimento Ambiente, Paesaggio e Qualità Urbana, Sezione Autorizzazioni Ambientali, di esprimersi in merito alla non sottoposizione alla procedura di verifica di assoggettabilità a VIA dell'intervento, onde dar seguito ai successivi adempimenti correlati alla realizzazione dell'infrastruttura;

con nota prot. n. 10010 del 28.06.2023, assunta al prot. dell'Ente n. 226586 del 29.06.2023 (allegata al presente atto), la Regione Puglia Dipartimento Ambiente, Paesaggio e Qualità Urbana, Sezione autorizzazioni ambientali, ha condiviso la prospettazione formulata dalla Ripartizione Comunale (con nota prot. n. 199059 del 09.06.2023) in merito alla non sussistenza delle condizioni per l'applicabilità della normativa in materia di valutazione ambientale per il progetto del Parco Costiero in oggetto;

DATO ATTO, infine, CHE:

le opere dell'intervento in oggetto, in agro di Bari, sono localizzate parzialmente su suoli di proprietà privata; questo rende necessario procedere all'acquisizione delle aree tramite procedimento di espropriazione per Pubblica Utilità;

l'approvazione del progetto definitivo comporta dichiarazione di pubblica utilità, ai sensi dell'art. 12 del D.P.R. n. 327/2001;

VISTI gli elaborati scritto-grafici relativi all'intervento, come richiamati in premessa e consultabili in libero accesso sul sito istituzionale del Comune di Bari, al link

<https://www.comune.bari.it/web/edilizia-e-territorio/bari-costasud-parco-costiero>

LA GIUNTA

udita e fatta propria la relazione del Sindaco e dell'Assessore alle Infrastrutture, Opere pubbliche, Mobilità sostenibile,

VISTI:

- la L. n.241/1990 recante “Nuove norme sul procedimento amministrativo” e s.m.i.;
- il D.P.R. n.380/2001 recante “Testo unico delle disposizioni legislative e regolamentari in materia edilizia” e s.m.i.;
- il D.P.R. n.327/2001, recante “Testo unico delle disposizioni legislative e regolamentari in materia di espropriazione per pubblica utilità” e s.m.i.;
- il D.Lgs. n.267/2000 recante “Testo Unico delle leggi sull’ordinamento degli Enti Locali a norma dell’articolo 31 della legge 3 agosto 1999, n. 265” e s.m.i.;
- il D.Lgs. n.152/2006, recante “Norme in materia ambientale” e s.m.i.;
- la legge 120/2020 di conversione del D.L. 76/2020 (Decreto Semplificazioni);
- l’art. 48 della L. 108/2021, “Semplificazioni in materia di affidamento dei contratti pubblici PNRR e PNC”;
- la L.R. n.13/2001 recante “Norme regionali in materia di opere e lavori pubblici.” e s.m.i.;
- la L.R. n.20/2001, recante “Norme generali di governo e uso del territorio” e s.m.i.;
- la L.R. n.3/2005 recante “Disposizioni regionali in materia di espropriazioni per pubblica utilità e prima variazione al bilancio di previsione per l’esercizio finanziario 2005” e s.m.i.;
- la L.R. n.44/2012 recante “Disciplina regionale in materia di Valutazione Ambientale Strategica” e s.m.i.;
- il R.R. n.18/2013 recante “Regolamento di attuazione della legge regionale 14 dicembre 2012, n. 44 (Disciplina regionale in materia di valutazione ambientale strategica), concernente piani e programmi urbanistici comunali” e s.m.i.;
- il vigente PRG del Comune di Bari approvato con DPGR n. 1475/1976 e successive varianti approvate;
- la Determinazione Dirigenziale della Sezione Regionale Autorizzazioni Ambientali, n. 26 del 25.01.2023 recante conclusione del procedimento di esclusione da VAS;
- la nota prot. n. 10010 del 28.06.2023, assunta al prot. dell’Ente n. 226586 del 29.06.2023, con cui la Regione Puglia - Dipartimento Ambiente, Paesaggio e Qualità Urbana, Sezione autorizzazioni ambientali, ha dichiarato la non sussistenza delle condizioni per l’assoggettabilità a VIA dell’intervento del Parco Costiero Costasud;
- la Determinazione Dirigenziale n. 14806/2023 del 29.09.2023 della Ripartizione Governo e Sviluppo Strategico del Territorio di conclusione della Conferenza di Servizi ex art.14-quater della L.n.241/1990, propedeutica all’approvazione dei progetti definitivi dei Lotti n. 4 “*Parco Valenzano*” e n. 5 “*Parco Reticolare*” dell’opera pubblica “*Bari Costasud, Parco Costiero della cultura, del turismo, dell’ambiente*”;

VISTI inoltre:

- la deliberazione del Consiglio Comunale n. 11 del 6.02.2023 di approvazione del programma triennale dei lavori pubblici 2023/2025 e relativo elenco annuale;

- la deliberazione del Consiglio Comunale n. 13 del 6.02.2023 di approvazione della nota di aggiornamento al DUP 2023/2025 e del Bilancio di previsione 2023/2025 del comune di Bari e relativi allegati redatto con gli schemi di cui al D. Lgs. 118/2011;

- la deliberazione della Giunta comunale n. 160 del 3.03.2023 di approvazione PEG/P.D.O. – piano della performance – esercizi finanziari 2023/2025;

- la deliberazione della Giunta Comunale n. 228 del 29.03.2023 di approvazione del Piano Integrato di Attività e Organizzazione 2023-2025 del Comune di Bari;

VISTO il parere espresso dal Responsabile del Servizio interessato, ai sensi e per gli effetti di quanto stabilito dall'art. 49, comma 1 e 147 bis, comma 1, del T.U. approvato con Decreto Legislativo 18.08.2000 n.267, in ordine alla regolarità tecnica della proposta di che trattasi, come da scheda allegata;

VISTO il parere di regolarità contabile espresso dal Direttore della Ripartizione Ragioneria ai sensi dell'art. 49, comma 1, del D. Lgs. 18/08/2000 n. 267 e s.m.i.;

VISTA, altresì, la scheda di consulenza del Segretario Generale ai sensi dell'art. 97, comma 2, del T.U.E.L., che forma parte integrante della presente;

ATTESA la competenza della Giunta comunale ad adottare il presente provvedimento, in base al combinato disposto dell'art. 48 comma 2 e dell'art. 107 del comma 1 del D.Lgs. 267/2000;

DATO ATTO, ai sensi dell'art. 6- *bis* della L. n. 241/1990 e ss.mm.ii., dell'insussistenza di cause di conflitto di interesse, anche potenziale nei confronti del dirigente Responsabile che ha apposto il parere di regolarità tecnica ex art. 49 TUOEL, nonché dell'inesistenza delle condizioni di incompatibilità di cui all'art. n. 35 *bis* del D.lgs. n. 165/2001 e ss.mm.ii.;

RITENUTI sussistenti i presupposti per poter procedere all'approvazione del progetto definitivo di che trattasi;

Con voti unanimi, espressi per alzata di mano;

DELIBERA

1. DICHIARARE quanto in premessa indicato e che qui si intende integralmente richiamato, quale motivazione al presente provvedimento, ai sensi dell'art. 3 della L. n.241/1900 e s.m.i.;

2. APPROVARE il progetto definitivo *“Bari Costasud, parco costiero della cultura, del turismo, dell'ambiente”*, relativamente al lotto 4 – *“Parco Valenzano”* CIG: 9096351250 – CIG CONTRATTO: A0104C1F20 – CUP: J96B21000030006 costituito dagli elaborati indicati nelle premesse e caratterizzato dal quadro economico che segue:

A	IMPORTO LAVORI E ONERI PER LA SICUREZZA		
A1	Importo Lavori		8.677.900,00 €
A2	di cui costi della Sicurezza per attuazione PSC (2% A1, non soggetti a ribasso)		177.100,00 €

	TOTALE IMPORTO LAVORI E ONERI PER LA SICUREZZA (A1+A2)		8.855.000,00 €
B	SOMME A DISPOSIZIONE DELL'AMMINISTRAZIONE		
B1	RILIEVI ACCERTAMENTI INDAGINI		
a	Rilievi del sito (compresa in B2.a)		- €
b	Indagini geologiche, analisi del sito (compresa in B2.a)		- €
B2	SPESE TECNICHE		
a	Progettazione definitiva e Relazione Geologica, Progettazione esecutiva e coordinamento della sicurezza in fase di progettazione, Direzione Lavori, misura e contabilità e Coordinamento della sicurezza in fase di esecuzione		607.492,43 €
b	Verifica e Validazione del progetto		34.175,70 €
c	Collaudo Statico e Tecnico Amministrativo		40.244,25 €
	Totale spese tecniche		681.912,38 €
B3	ALTRE SPESE		
a	Autorizzazioni, allacciamenti, ecc..		51.030,33 €
b	Imprevisti		460.900,78 €
c	Incentivi per funzioni tecniche 2% art. 113 D.Lgs. N. 50/2016		197.678,36 €
d	Spese per commissioni gara, pubblicità..		35.000,00 €
e	Oneri Previdenziali (CNPAIA, EPAP, CIPAG, ecc.)		27.276,50 €
f	Spese legate alle procedure di esproprio (Oneri inclusi)		1.000.000,00 €
g	Spese legate al Decreto di Esproprio / indennità di occupazione ex art. 22 bis, comma 5 DPR 327/2001 / spese tecniche ex art. 21 e CPE		250.000,00 €
h	Spesa per Bonifica Ordigni Bellici		5.600,00 €
	Totale altre spese		2.027.485,96 €
	TOTALE SOMME A DISPOSIZIONE DELL'AMMINISTRAZIONE		2.709.398,34 €
C	IVA		
C1	IVA su lavori	10%	885.500,00 €
C2	IVA su Somme a Disposizione dell'Amministrazione	22%	156.021,55 €
	TOTALE IVA (C1+C2)		1.041.521,55 €
	TOTALE GENERALE		12.605.919,89 €

3. DARE ATTO che l'iniziativa comporta una spesa complessiva pari ad €12.605.919,89, e che la stessa trova copertura a valere sul **Cap. di Spesa n. 430264**, c.c. 430 – Bil. 2023 – Titolo 2 – Miss. 9 – Prog. 2 – cod. siope: U.2.02.03.05.000, correlato al **Cap. di Entrata n. 310048**, C.C. 430 – Bilancio 2023 – Titolo 4 – CODICE SIOPE E.4.02.01.01.000;

4. DICHIARARE, ai sensi dell'art. 12 D.P.R. 327/01, la pubblica utilità delle opere di cui al presente provvedimento;

5. DARE ATTO, inoltre, ai sensi degli artt. 22 e 22-bis D.P.R. 380/01, ricorrendone i presupposti in ragione dell'urgenza all'avvio delle opere e del numero delle ditte espropriande, che la prosecuzione efficace dell'iniziativa richiede il ricorso ai procedimenti accelerati, in luogo di quello di cui all'art. 22 del medesimo decreto, rinviando al RUP la definizione del correlato *iter* in ragione delle contingenze;

6. SIGNIFICARE che gli elaborati scrittografici che qui si approvano, sono disponibili sul sito istituzionale del Comune di Bari al link

<https://www.comune.bari.it/web/edilizia-e-territorio/bari-costasud-parco-costiero>

7. PUBBLICARE ai sensi dell'art.39 del D.Lgs. n.33/2013 e s.m.i., il presente provvedimento e gli atti tecnici allo stesso allegati sul sito istituzionale del Comune, nella Sezione "Amministrazione trasparente";

8. DICHIARARE, per tutto quanto sopra espresso, la presente deliberazione immediatamente eseguibile ai sensi dell'art.134 co.4 del D.Lgs. n.267/2000 e s.m.i., anche in considerazione della stringente tempistica finalizzata al raggiungimento degli obiettivi che gli interventi di PNRR e PNC devono rispettare, pena il loro definanziamento.

Di seguito,

il Presidente propone l'immediata eseguibilità del provvedimento stante l'urgenza;

LA GIUNTA

Aderendo alla suddetta proposta;

Ad unanimità di voti, resi verificati e proclamati dal Presidente;

D E L I B E R A

Rendere immediatamente eseguibile la presente delibera ai sensi dell'art.134 co.4 del T.U.E.L. 18 Agosto 2000 n.267.



COMUNE DI BARI

RIPARTIZIONE INFRASTRUTTURE, VIABILITÀ E OO.PP.



MINISTERO DELLA CULTURA

PROGETTO DEFINITIVO

Piano Nazionale per gli investimenti Complementari (PNC) al PNRR - M1C3 - Turismo e cultura 4.0 - Piano di investimenti strategici sui siti del patrimonio culturale, edifici e aree naturali

BARI COSTASUD, Parco costiero della cultura, del turismo, dell'ambiente.

LOTTO 4 - Parco "Valenzano"

CIG: 9096351250

RESPONSABILE UNICO DEL PROCEDIMENTO:

Direttore della Ripartizione Urbanistica ed Edilizia Privata
Ing. Pompeo Colacicco

PROGETTO A CURA DI:



LAND Italia Srl
via Varese, 16
IT - 20121 Milano
+39 02 806911 1
italia@landsrl.com

Il progettista e direttore tecnico
Dr. Arch. Andreas Kipar



FINEPRO
via Nino Rota, 3
IT - 70011 Alberobello
+39 080 4324442
finepro@finepro.it



m+m Architetti Associati
Corso Dante, 102
IT - 70056 Molfetta
+39 080 9900144
info@mmstudioarchitetti.com

La progettista e Architetto associato
Arch. Marilena Lucivero



TECHIN S.R.L.
via Acclavio, 123
IT - 74123 Taranto
+39 099 9943711
info@techinsrl.com

Il progettista e direttore tecnico
Ing. Gianluca Esposito

ROBERTO GIRARDI GEOLOGO
via della Resistenza 88
IT - 70125 Bari
+39 328 6179868
robertogirardi@hotmail.com

01	15.05.2023	Prima Emissione	RTP	RTP	RTP
Rev.	Data	Oggetto	Redatto	Verificato	Approvato
n. elaborato	Titolo				
01	Elenco elaborati				
Codice elaborato	PD_ED_GE_01_Elenco elaborati		Scala	N/A	

BARI COSTA SUD Lotto 4 "Parco Valenzano"

Livello Prog.	Cat.	Discipl. Ina	n.	Titolo Elaborato	Scala	Formato stampa	nome file
Progetto Definitivo							
ELABORATI DESCRITTIVI							
Elaborati generali							
PD	ED	GE	01	Elenco elaborati	/	A4	PD ED GE 01 Elenco elaborati
PD	ED	GE	02	Piano di gestione informativa	/	A4	PD ED GE 02 Piano di gestione informativa
PD	ED	GE	03	Relazione generale	/	A4	PD ED GE 03 Relazione generale
PD	ED	GE	04	Schema di contratto	/	A4	PD ED GE 04 Schema di contratto
PD	ED	GE	05	Capitolato speciale d'appalto	/	A4	PD ED GE 05 Capitolato speciale d'appalto
PD	ED	GE	06	Disciplinare descrittivo e prestazionale	/	A4	PD ED GE 06 Disciplinare descrittivo e prestazionale
PD	ED	GE	07	Piano particolare di esproprio	/	A4	PD ED GE 07 Piano particolare di esproprio
PD	ED	GE	08	Computo metrico estimativo	/	A4	PD ED GE 08 Computo metrico estimativo
PD	ED	GE	09	Elenco prezzi unitario	/	A4	PD ED GE 09 Elenco prezzi unitario
PD	ED	GE	10	Analisi nuovi prezzi	/	A4	PD ED GE 10 Analisi nuovi prezzi
PD	ED	GE	11	Quadro economico	/	A4	PD ED GE 11 Quadro economico
PD	ED	GE	12	Aggiornamento delle prime indicazioni e prescrizioni per la redazione del PSC	/	A4	PD ED GE 12 Aggiornamento delle prime indicazioni e prescrizioni per la redazione del PSC
PD	ED	GE	13	Relazione paesaggistica	/	A4	PD ED GE 13 Relazione paesaggistica
PD	ED	GE	14	Studio di impatto ambientale o di fattibilità ambientale	/	A4	PD ED GE 14 Studio di impatto ambientale o di fattibilità ambientale
PD	ED	GE	15	Piano di monitoraggio ambientale	/	A4	PD ED GE 15 Piano di monitoraggio ambientale
PD	ED	GE	16	Studio di inserimento urbanistico	/	A4	PD ED GE 16 Studio di inserimento urbanistico
PD	ED	GE	17	Studio idrologico ed idraulico - verifica di compatibilità Ex PAI Puglia	/	A4	PD ED GE 17 Studio idrologico ed idraulico - verifica di compatibilità Ex PAI Puglia
PD	ED	GE	18	Relazione specialistica legge 10/91 e ss.mm.ii.	/	A4	PD ED GE 18 Relazione specialistica legge 10/91 e ss.mm.ii.
Geologia							
PD	ED	GL	01	Relazione Geologica di Fattibilità	/	A4	PD ED GL 01 Relazione Geologica di Fattibilità
PD	ED	GL	02	Relazione Geologica	/	A4	PD ED GL 02 Relazione Geologica
PD	ED	GL	03	Relazione indagini	/	A4	PD ED GL 03 Relazione indagini
Opere Strutturali							
PD	ED	ST	01	Relazione geotecnica	/	A4	PD ED ST 01 Relazione geotecnica
PD	ED	ST	02	Relazione sulla pericolosità sismica di base	/	A4	PD ED ST 02 Relazione sulla pericolosità sismica di base
PD	ED	ST	03	Relazione sui materiali strutturali	/	A4	PD ED ST 03 Relazione sui materiali strutturali
PD	ED	ST	04	Validazione del codice di calcolo	/	A4	PD ED ST 04 Validazione del codice di calcolo
PD	ED	ST	05	Relazione specialistica delle strutture	/	A4	PD ED ST 05 Relazione di calcolo strutturale muri di sostegno
PD	ED	ST	06	Tabulati di calcolo	/	A4	PD ED ST 06 Tabulati di calcolo muri di sostegno
ELABORATI GRAFICI							
Rilievi							
PD	EG	RI	01	Rilievi planometrici/1	1:500		PD EG RI 01 Rilievo planimetrico/1
PD	EG	RI	02	Rilievi planometrici/2	1:500		PD EG RI 02 Rilievo planimetrico/2
PD	EG	RI	03	Rilievi planometrici/3	1:500		PD EG RI 03 Rilievo planimetrico/3
Paesaggio							
PD	EG	PA	04	Planimetria scavi e riporti	1:1000		PD EG PA 04 Planimetria scavi e riporti
PD	EG	PA	05	Planimetria paesaggistica generale/1	1:500		PD EG PA 05 Planimetria paesaggistica generale/1
PD	EG	PA	06	Planimetria paesaggistica generale/2	1:500		PD EG PA 06 Planimetria paesaggistica generale/2
PD	EG	PA	07	Planimetria paesaggistica generale/3	1:500		PD EG PA 07 Planimetria paesaggistica generale/3
PD	EG	PA	08	Planimetria paesaggistica dettaglio	1:200		PD EG PA 08 Planimetria paesaggistica dettaglio
PD	EG	PA	09	Planimetria opere a verde/1	1:500		PD EG PA 09 Planimetria opere a verde/1
PD	EG	PA	10	Planimetria opere a verde/2	1:500		PD EG PA 10 Planimetria opere a verde/2
PD	EG	PA	11	Planimetria opere a verde/3	1:500		PD EG PA 11 Planimetria opere a verde/3
PD	EG	PA	12	Planimetria pavimentazioni/1	1:500		PD EG PA 12 Planimetria pavimentazioni/1
PD	EG	PA	13	Planimetria pavimentazioni/2	1:500		PD EG PA 13 Planimetria pavimentazioni/2
PD	EG	PA	14	Planimetria pavimentazioni/3	1:500		PD EG PA 14 Planimetria pavimentazioni/3
PD	EG	PA	15	Planimetria arredi/1	1:500		PD EG PA 15 Planimetria arredi/1
PD	EG	PA	16	Planimetria arredi/2	1:500		PD EG PA 16 Planimetria arredi/2
PD	EG	PA	17	Planimetria arredi/3	1:500		PD EG PA 17 Planimetria arredi/3
PD	EG	PA	18	Planimetria irrigazione/1	1:500		PD EG PA 18 Planimetria irrigazione/1
PD	EG	PA	19	Planimetria irrigazione/2	1:500		PD EG PA 19 Planimetria irrigazione/2
PD	EG	PA	20	Planimetria irrigazione/3	1:500		PD EG PA 20 Planimetria irrigazione/3
PD	EG	PA	21	Sezioni	1:200		PD EG PA 21 Sezioni
PD	EG	PA	22	Stratigrafie, dettagli topologici, sest. d'impianto	varie		PD EG PA 22 Stratigrafie, dettagli topologici, sest. d'impianto
Architettura							
PD	EG	AR	01	Padiglione	1:50		PD EG AR 01 Padiglione
PD	EG	AR	02	Torrette panoramiche	1:25		PD EG AR 02 Torrette panoramiche
PD	EG	AR	03	Abaco arredi/1	1:20		PD EG AR 03 Abaco arredi/1
PD	EG	AR	04	Abaco arredi/2	1:20		PD EG AR 04 Abaco arredi/2
PD	EG	AR	05	Abaco corpi illuminanti	1:10		PD EG AR 05 Abaco corpi illuminanti
PD	EG	AR	06	Stralcio planimetrico aree ludiche/1	1:200		PD EG AR 06 Stralcio planimetrico aree ludiche/1
PD	EG	AR	07	Stralcio planimetrico aree ludiche/2	1:200		PD EG AR 07 Stralcio planimetrico aree ludiche/2
PD	EG	AR	08	Abaco attrezzature ludiche/1	1:100		PD EG AR 08 Abaco attrezzature ludiche/1
PD	EG	AR	09	Abaco attrezzature ludiche/2	1:100		PD EG AR 09 Abaco attrezzature ludiche/2
PD	EG	AR	10	Abaco attrezzature ludiche/3	1:100		PD EG AR 10 Abaco attrezzature ludiche/3
PD	EG	AR	11	Abaco attrezzature ludiche/4	1:100		PD EG AR 11 Abaco attrezzature ludiche/4
Opere Strutturali							
PD	EG	ST	01	Padiglione : Carpenteria delle fondazioni	1:50		PD EG ST 01 Padiglione : Carpenteria delle fondazioni
PD	EG	ST	02	Padiglione : Carpenteria I impalcato	1:50		PD EG ST 02 Padiglione : Carpenteria I impalcato
PD	EG	ST	03	Padiglione : Dettagli strutturali	varie		PD EG ST 03 Padiglione : Dettagli strutturali
PD	EG	ST	04	Torrette : Carpenteria delle fondazioni	1:50		PD EG ST 04 Torrette : Carpenteria delle fondazioni
PD	EG	ST	05	Torrette : Carpenteria I-II impalcato	1:50		PD EG ST 05 Torrette : Carpenteria I-II impalcato
PD	EG	ST	06	Torrette : Dettagli strutturali	varie		PD EG ST 06 Torrette : Dettagli strutturali
PD	EG	ST	07	Passerella : Carpenteria delle fondazioni	1:50		PD EG ST 07 Passerella : Carpenteria delle fondazioni
PD	EG	ST	08	Passerella : Pianta strutturale passerella	1:100		PD EG ST 08 Passerella : Pianta strutturale passerella
PD	EG	ST	09	Passerella : Dettagli strutturali	varie		PD EG ST 09 Passerella : Dettagli strutturali



COMUNE DI BARI

RIPARTIZIONE INFRASTRUTTURE, VIABILITÀ E OO.PP.



MINISTERO DELLA CULTURA

PROGETTO DEFINITIVO

Piano Nazionale per gli investimenti Complementari (PNC) al PNRR - M1C3 - Turismo e cultura 4.0 - Piano di investimenti strategici sui siti del patrimonio culturale, edifici e aree naturali

BARI COSTASUD, Parco costiero della cultura, del turismo, dell'ambiente.

LOTTO 4 - Parco "Valenzano"

CIG: 9096351250

RESPONSABILE UNICO DEL PROCEDIMENTO:

Direttore della Ripartizione Urbanistica ed Edilizia Privata
Ing. Pompeo Colacicco

PROGETTO A CURA DI:



LAND Italia Srl
via Varese, 16
IT - 20121 Milano
+39 02 806911 1
italia@landsrl.com

Il progettista e direttore tecnico
Dr. Arch. Andreas Kipar



FINEPRO
via Nino Rota, 3
IT - 70011 Alberobello
+39 080 4324442
finepro@finepro.it



m+m Architetti Associati
Corso Dante, 102
IT - 70056 Molfetta
+39 080 9900144
info@mmstudioarchitetti.com

La progettista e Architetto associato
Arch. Marilena Lucivero



TECHIN S.R.L.
via Acclavio, 123
IT - 74123 Taranto
+39 099 9943711
info@techinsrl.com

Il progettista e direttore tecnico
Ing. Gianluca Esposito

ROBERTO GIRARDI GEOLOGO
via della Resistenza 88
IT - 70125 Bari
+39 328 6179868
robertogirardi@hotmail.com

01	15.05.2023	Prima Emissione	RTP	RTP	RTP
Rev.	Data	Oggetto	Redatto	Verificato	Approvato
n. elaborato	Titolo				
11	Quadro economico				
Codice elaborato	PD_ED_GE_11_Quadro economico		Scala	N/A	

Quadro economico

INDICE

QUADRO ECONOMICO DI GARA - LOTTO 4 - PARCO VALENZANO.....3

QUADRO ECONOMICO - LOTTO 4 - Parco Costiero "Parco Valenzano" comprensivo dell'incremento del 15% riveniente da Fondo Opere Indifferibili Decreto RGS 52/2023			
A	IMPORTO LAVORI E ONERI PER LA SICUREZZA		
A1	Importo Lavori		8.677.900,00 €
A2	di cui costi della Sicurezza per attuazione PSC (2% A1, non soggetti a ribasso)		177.100,00 €
	TOTALE IMPORTO LAVORI E ONERI PER LA SICUREZZA (A1+A2)		8.855.000,00 €
B	SOMME A DISPOSIZIONE DELL'AMMINISTRAZIONE		
B1	RILIEVI ACCERTAMENTI INDAGINI		
a	Rilievi del sito (compresa in B2.a)		- €
b	Indagini geologiche, analisi del sito (compresa in B2.a)		- €
B2	SPESE TECNICHE		
a	Progettazione definitiva e Relazione Geologica, Progettazione esecutiva e coordinamento della sicurezza in fase di progettazione, Direzione Lavori, misura e contabilità e Coordinamento della sicurezza in fase di esecuzione		607.492,43 €
b	Verifica e Validazione del progetto		34.175,70 €
c	Collaudo Statico e Tecnico Amministrativo		40.244,25 €
	<i>Totale spese tecniche</i>		681.912,38 €
B3	ALTRE SPESE		
a	Autorizzazioni, allacciameti, ecc..		51.030,33 €
b	Imprevisti		460.900,78 €
c	Incentivi per funzioni tecniche 2% art. 113 D.Lgs. N. 50/2016		197.678,36 €
d	Spese per commissioni gara, pubblicità..		35.000,00 €
e	Oneri Previdenziali (CNPAIA, EPAP, CIPAG, ecc)		27.276,50 €
f	Spese legate alle procedure di esproprio (Oneri inclusi)		1.000.000,00 €
g	Spese legate al Decreto di Esproprio / indennità di occupazione ex art. 22 bis, comma 5 DPR 327/2001 / spese tecniche ex art. 21 e CPE		250.000,00 €
h	Spesa per Bonifica Ordigni Bellici		5.600,00 €
	<i>Totale altre spese</i>		2.027.485,96 €
	TOTALE SOMME A DISPOSIZIONE DELL'AMMINISTRAZIONE		2.709.398,34 €
C	IVA		
C1	IVA su lavori	10%	885.500,00 €
C2	IVA su Somme a Disposizione dell'Amministrazione	22%	156.021,55 €
	TOTALE IVA (C1+C2)		1.041.521,55 €
	TOTALE GENERALE		12.605.919,89 €



COMUNE DI BARI

RIPARTIZIONE INFRASTRUTTURE, VIABILITÀ E OO.PP.



MINISTERO DELLA CULTURA

PROGETTO DEFINITIVO

Piano Nazionale per gli investimenti Complementari (PNC) al PNRR - M1C3 - Turismo e cultura 4.0 - Piano di investimenti strategici sui siti del patrimonio culturale, edifici e aree naturali

BARI COSTASUD, Parco costiero della cultura, del turismo, dell'ambiente.

LOTTO 4 - Parco "Valenzano"

CIG: 9096351250

RESPONSABILE UNICO DEL PROCEDIMENTO:

Direttore della Ripartizione Urbanistica ed Edilizia Privata
Ing. Pompeo Colacicco

PROGETTO A CURA DI:



LAND Italia Srl
via Varese, 16
IT - 20121 Milano
+39 02 806911 1
italia@landsrl.com

Il progettista e direttore tecnico
Dr. Arch. Andreas Kipar



FINEPRO
via Nino Rota, 3
IT - 70011 Alberobello
+39 080 4324442
finepro@finepro.it



m+m Architetti Associati
Corso Dante, 102
IT - 70056 Molfetta
+39 080 9900144
info@mmstudioarchitetti.com

La progettista e Architetto associato
Arch. Marilena Lucivero



TECHIN S.R.L.
via Acclavio, 123
IT - 74123 Taranto
+39 099 9943711
info@techinsrl.com

Il progettista e direttore tecnico
Ing. Gianluca Esposito

ROBERTO GIRARDI GEOLOGO
via della Resistenza 88
IT - 70125 Bari
+39 328 6179868
robertogirardi@hotmail.com

02	13.09.2023	Emissione documenti integrativi per CdS decisoria	RTP	RTP	RTP
01	15.05.2023	Prima Emissione	RTP	RTP	RTP
Rev.	Data	Oggetto	Redatto	Verificato	Approvato

n. elaborato	Titolo
07	Piano particellare di esproprio

Codice elaborato	PD_ED_GE_07	Scala	-
------------------	-------------	-------	---

PIANO PARTICELLARE DI ESPROPRIO

INDICE

1. PREMESSA.....	3
2. RIFERIMENTI NORMATIVI E DISCIPLINA APPLICABILE.....	4
3. CALCOLO DELL'INDENNITÀ DI ESPROPRIO.....	5
3.1 AREE EDIFICABILI	5
3.2 AREE NON EDIFICABILI	9
3.3 IDENTIFICAZIONE DEL VALORE.....	10
3.4 INDENNITÀ AGGIUNTIVE	10
4. INDIVIDUAZIONE DELLE AREE DA ESPROPRIARE E DEL LORO VALORE	13
5. OSSERVAZIONI PRESENTATE ALL'AVVIO DEL PROCEDIMENTO ESPROPRIATIVO	18

ALLEGATI

ALLEGATO 01 Inquadramento area di intervento su Planimetria Catastale

ALLEGATO 02 Delibera di Giunta Comunale n. 290 del 13.05.2014 di Approvazione dei valori delle aree fabbricabili

ALLEGATO 03 Visure catastali di tutte le particelle ricadenti nel perimetro del Lotto 4

1. PREMESSA

La presente relazione riguarda la giustificazione dei valori unitari applicati per la determinazione delle indennità di espropriazione da corrispondere ai proprietari delle aree occorrenti per l'esecuzione dei lavori inerenti a "Bari Costasud – Parco costiero della cultura, del turismo e dell'ambiente" – Lotto 4.

La superficie complessiva racchiusa nel perimetro del lotto 4 è pari a mq 413.639,21, mentre la superficie interessata dall'intervento, calcolata graficamente è pari a mq 177.375,31 area da espropriare, oggetto della presente relazione (corrispondente al lotto 4) è pari a circa mq 100.000,00 e risulta catastalmente identificata ai fogli di mappa n. 42, 43 e 124 del Comune di Bari.

Tali aree risultano meglio individuate nel piano particellare di esproprio, facente parte integrante della presente relazione di stima (cfr. sez. 4 del presente documento).

Per l'esecuzione dei lavori indicati in epigrafe è prevista l'occupazione definitiva di aree di proprietà privata, che attualmente hanno prevalentemente destinazione urbanistica tale da essere considerate come non edificabili.

2. RIFERIMENTI NORMATIVI E DISCIPLINA APPLICABILE

Il calcolo delle indennità di esproprio è stato condotto ai sensi dei seguenti referenti normativi e giurisprudenziali:

- *d.p.r. n. 327/2001 e s.m.i.*, di seguito Testo Unico delle Espropriazioni;
- Sentenza della Corte Costituzionale *n. 348 del 24.10.2007* (mod. all'art. 37 TU);
- Sentenza della Corte Costituzionale *n. 181 del 10.06.2011* (mod. all'art. 40 TU);
- *d.l. n. 76/2020*, conv. con modificazioni dalla *l. 120/2020*;
- *D.G.C. n. 290 del 13.05.2014* di Approvazione dei valori delle aree fabbricabili;

3. CALCOLO DELL'INDENNITÀ DI ESPROPRIO

Per quanto attiene al metodo di valutazione dei costi per l'acquisizione delle aree, essi vengono calcolati tenendo conto della normativa vigente in materia di espropri e delle sue più recenti interpretazioni giurisprudenziali.

In merito, occorre considerare che la disciplina dell'indennità è stata profondamente riformata in tempi recenti ed a più riprese, a seguito di alcune pronunce della Corte Cost., n. 348/07 e n. 181/2011 (ispirate dalla giurisprudenza della CEDU), di cui si darà più approfonditamente conto in seguito.

Inoltre, la particolarità del regime conformativo di questi suoli, "tipizzati a verde" dallo strumento urbanistico - e peraltro interessati in parte dai vincoli di natura paesaggistica che coinvolgono la fascia costiera - rendono necessario, al fine della individuazione del più probabile valore di mercato, l'applicazione di un duplice metodo di stima.

Il caso in esame, quindi, si manifesta piuttosto particolare perché, al fine della determinazione del valore di mercato, occorre procedere ad una duplice valutazione: la prima secondo una metodologia che tiene conto delle caratteristiche agricole dei suoli; la seconda corrispondente al valore di trasformazione delle aree in relazione agli indici previsti dallo Strumento Urbanistico Generale, considerando le aree edificabili, tenuto conto del regime urbanistico dei suoli e dei vincoli di natura paesaggistica con il metodo sintetico e con quello analitico. Successivamente, l'applicazione del "Highest and best use analysis" impone di assumere quale valore dell'indennità, il più alto.

3.1 AREE EDIFICABILI

Con riferimento alle aree edificabili, pare opportuno prendere le mosse dalla sopra menzionata sentenza n. 348 del 24.10.2007, con cui la Corte Costituzionale ha dichiarato l'illegittimità costituzionale delle norme che regolavano la materia dell'indennità di espropriazione delle aree edificabili. In particolare, sono stati dichiarati incostituzionali sia l'art. 5 bis della legge 359/1992, sia i commi 1 e 2 dell'art. 37 del d.p.r. 327/2001, t.u. espropriazioni dato che le somme liquidate al proprietario del bene espropriato non potevano risultare adeguatamente proporzionate al valore di mercato del bene.

Le norme sopra citate stabilivano che l'indennità di espropriazione per le aree edificabili dovesse essere il risultato della seguente operazione: somma del valore venale del bene e del reddito dominicale netto (rivalutato ai sensi degli articoli 24 e seguenti del decreto legislativo 22 dicembre 1986, n. 917, e moltiplicato per dieci), divisa per due e ridotta nella misura del 40% (tale riduzione non si applicava in caso di cessione volontaria).

La Corte Costituzionale con la sentenza sopra citata, aveva anche invitato il legislatore ad introdurre nuove norme che tenessero conto dei principi generali espressi dalla Corte Europea dei Diritti dell'Uomo in tema di proprietà privata ed espropriazione, e precisamente che:

- un atto della p.a. che incide sul diritto di proprietà deve realizzare un giusto equilibrio tra le esigenze dell'interesse pubblico e la salvaguardia dei diritti fondamentali degli individui, in maniera da bilanciare l'interesse individuale con la funzione sociale della proprietà;
- l'indennizzo non è legittimo se non consiste in una somma che si ponga in rapporto ragionevole con il valore del bene, e quindi deve costituire un serio ristoro al proprietario;
- l'indennizzo non deve necessariamente coincidere con il valore venale del bene, ma questo deve rappresentare comunque il punto di riferimento per determinarlo;
- in caso di espropriazione "isolata", pur se a fini di pubblica utilità, solo una riparazione integrale può essere considerata in rapporto ragionevole con il valore del bene;
- obbiettivi di pubblica utilità, come quelli perseguiti da misure di riforma economica o di giustizia sociale, possono giustificare un indennizzo inferiore al valore di mercato effettivo.

Di fronte alla lacuna che si era creata, il legislatore ha predisposto una nuova disciplina per la quantificazione dell'indennità; sono stati così introdotti, ad opera dell'art. 2, commi 89 e 90, della legge 244 del 24.12.2007, (la legge finanziaria 2008), i nuovi commi 1 e 2 dell'art. 37 del t.u. espropri, nonché disposizioni di raccordo e transitorie. Tale disciplina, in vigore dal 1 gennaio 2008, si applica a tutti i procedimenti espropriativi in corso all'entrata in vigore della citata legge n. 244/2007, salvo che la determinazione dell'indennità di espropriazione sia già stata condivisa, ovvero accettata, o sia comunque divenuta irrevocabile.

In particolare, il nuovo primo comma dell'art. 37 stabilisce che: *“L'indennità di espropriazione di un'area edificabile è determinata nella misura pari al valore venale del bene. Quando l'espropriazione è finalizzata ad attuare interventi di riforma economicosociale, l'indennità è ridotta del 25 per cento”*.

Si può ritenere che il legislatore abbia voluto commisurare i criteri indennitari a seconda che ci si trovi in presenza di singoli espropri, o meglio “espropri isolati” o a “finalità limitate”, oppure ad espropri “finalizzati” che mirano ad attuare interventi di riforma economico-sociale, o come riportato nella sentenza della Corte Costituzionale per fini attinenti “la tutela effettiva di diritti fondamentali previsti dalla Costituzione” (salute, istruzione, casa, ecc.).

In conformità a tali principi, pertanto, si ritiene che la determinazione dell'indennità di esproprio per le aree edificabili, se da un lato deve rispettare il valore del bene espropriato, dall'altro può discostarsi da questo nella misura del 25 per cento in relazione alle finalità di giustizia sociale dell'opera da realizzare.

Si ritiene pertanto che, in forza della nuova normativa, possano essere considerati, al fine dell'applicazione della riduzione del 25 per cento nel calcolo dell'indennità, il tipo di opera da realizzare e la finalità di pubblica utilità cui la stessa è preordinata.

In ogni caso, per le valutazioni che seguono, si prescindere dalla predetta decurtazione, trovando spazio, nel caso in esame tutte le considerazioni correlate alle condizioni di fatto e di diritto che incidono sulla determinazione del più probabile valore di mercato delle aree edificabili.

Alla luce di tutto quanto premesso, il calcolo delle indennità di esproprio è stato effettuato ricostruendo il valore di mercato degli immobili coinvolti dalla procedura espropriativa, in linea con quanto indicato nel progetto base.

Per quel che qui interessa, la *Delibera di Giunta Comunale del Comune di Bari n. 290 del 13.05.2014* (aggiornamento 2019) ha definito, per ogni tipologia di area edificabile, ad esclusione, quindi, di quelle agricole, i valori di mercato per una duplice finalità: individuare le aliquote base per la determinazione del gettito tributario; individuare il valore delle aree ai fini della determinazione delle indennità, nel caso di attivazione di procedimenti espropriativi.

La Delibera sopra citata stabilisce condizioni specifiche, individuando valori tabellari e coefficienti di abbattimento in relazione ai procedimenti amministrativi da applicarsi.

Più precisamente, nel caso di aree o di parti di territorio la cui trasformazione ai fini urbanistico edilizi necessiti della previa approvazione di un Piano Urbanistico Esecutivo, circostanza corrispondente al caso in esame, la delibera fissa quale valore di mercato, il dato tabellare ridotto al 25% del valore iniziale (cfr. *p.to sub 3 DGC n. 290/2014*).

Conseguentemente, il valore a metro quadro di aree a destinazione specifica “Verde - Parco” il cui regime conformativo è precisato nella tabella che segue, corrisponde al dato individuato alla riga D/A della Tabella approvata sub 1 con la *DGC n. 290/2014*.

Detto valore varia nell'intervallo compreso tra 35 €/mq e 10 €/mq; il caso in esame consente, in ragione delle caratteristiche fisiche delle aree, di assumere quale valore di riferimento, la media dei due, cioè € 22,50/mq.

Verde Parco Costasud				
1	Norma di riferimento della previgente disciplina urbanistica	Art. 32		
2	Indice territoriale da previsione di PRG (i_n)	0,5	mc/mq	(a1)
5	Altezza di riferimento per le verifiche urbanistiche corrispondente al rapporto di conversione per edilizia residenziale	3,5	m	(a2)
6	Corrispondenza per quantità in relazione alla destinazione residenziale ($h = 3,25m: [(a1/(a2) \times 3,25]$)	0,464	mc/mq	(a3)
7	Superficie utile lorda per metro quadrato di St ($a3/3,25$)	0,143	mq/mq	(a4)
8	Valore immobiliare non assimilabile a quelli rivenerenti dalla Mappa dei valori immobiliari trattandosi di destinazione specifica.	70	€/mc	(a5)
12	Percentuale di incidenza del valore del suolo rispetto al realizzato su aree urbanizzate	20,00%		(a6)
13	Percentuale di incidenza del valore del suolo rispetto al realizzato su aree prima della costruzione $[(a6) \times 0,65]$	13,00%		(a7)
14	Valore del suolo rispetto al realizzato su aree prima della costruzione $[(a3) \times (a5) \times (a7)]$	4,23	€/mq	(a8)

L'intervento nelle dette aree è governato dall'art. 32 delle N.T.A. del P.R.G., che impone – come già precisato - la previa definizione di un Piano Urbanistico Esecutivo, condizione al momento insussistente, così che il valore di 22,5 €/mq deve subire un abbattimento al 25%.

L'applicazione di questa decurtazione porta, pertanto, ad un valore economico pari a 5,625 €/mq.

Inoltre, anche applicando il metodo di stima a valore di trasformazione, partendo dal regime trasformativo dei suoli e conferendo alle aree un indice di edificabilità pari a 0,5 mc/mq, tenuto conto della funzione che l'edificato realizzabile potrebbe assumere, si otterrebbe un valore di mercato del costruito variabile nell'intervallo tra 70 €/mc e 20 €/mc, cui corrisponde un valore di mercato del costruito realizzabile pari a massimo 35 €/mq di terreno.

Il dato così ottenuto rappresenta il valore di mercato (V_mA) di immobili costruiti per mq di terreno edificabile, che è cosa correlata, ma differente rispetto al valore delle aree suscettibili di trasformazione ai fini edificatori.

Dal dato disponibile (valore del costruito in condizione ordinaria per zona territoriale) è stato ricavato quello delle aree suscettibili di trasformazione ai fini edificatori, dal quale va desunto il valore del terreno che, solitamente, in letteratura è assunto quale aliquota del valore di mercato del bene trasformato.

Il valore parametrico dell'incidenza area può essere ottenuto in differenti modi. Il più immediato è quello corrispondente all'applicazione al valore dell'edificazione la percentuale di incidenza dell'area.

Fra le fonti informative più autorevoli ed utilizzate per le stime di aree a partire dal valore del prodotto della trasformazione edilizia "a nuovo" figura la rivista specializzata "Consulente Immobiliare" che pubblicava, fino a qualche anno fa con cadenza semestrale, le quotazioni di mercato delle abitazioni nuove ed anche le percentuali d'incidenza del valore dell'area per le Città capoluogo di provincia. Tali percentuali sono riferite al momento finale della nuova costruzione. Quando non esistano evidenze dirette, l'incidenza dell'area nuda (o costo netto dell'area prima dell'inizio della costruzione) secondo le

istruzioni fornite dalla rivista può essere determinata, su base empirica, moltiplicando la percentuale d'incidenza indicata per il coefficiente teorico di 0,65.

Il dato da assumere, che si riferisce all'ipotesi di ordinarie condizioni di tempo per la trasformazione del bene "suolo nudo" nel prodotto della trasformazione edilizia "edificio nuovo", è ottenuto moltiplicando la percentuale di incidenza dell'area identificata indicata nella terza colonna della tabella che segue per il coefficiente teorico 0,65, quale che sia l'ubicazione dell'area, sempreché essa sia legalmente edificabile in base agli strumenti urbanistici attuativi.

A propria volta, l'incidenza dell'area rispetto al valore del costruito, varia in funzione del valore di mercato del costruito ed assume incidenze via via crescenti quando il valore di mercato del costruito aumenta.

Zona	Quotazioni di mercato di abitazioni nuove (V _m A)	Incidenza dell'area al momento finale della nuova costruzione	Incidenza dell'area prima dell'inizio della costruzione	Valore unitario della superficie edificabile al momento finale della nuova costruzione	Valore unitario della superficie edificabile prima dell'inizio della costruzione (V _u S)
	€/mq	%	%	€/mq	€/mq
A	3200	30,30%	19,70%	969,60	630,40
B	3000	28,90%	18,80%	867,00	564,00
C	2800	27,45%	17,80%	768,60	498,40
D	2700	26,75%	17,40%	722,25	469,80
E	2600	26,00%	16,90%	676,00	439,40
F	2500	25,25%	16,40%	631,25	410,00
G	2400	24,50%	15,90%	588,00	381,60
H	2300	23,75%	15,40%	546,25	354,20
I	2200	22,95%	14,90%	504,90	327,80
K	2000	21,40%	13,90%	428,00	278,00
L	1900	20,60%	13,40%	391,40	254,60
M	1800	20,00%	13,00%	360,00	234,00
N	1700	20,00%	13,00%	340,00	221,00
O	1600	20,00%	13,00%	320,00	208,00
P	1500	20,00%	13,00%	300,00	195,00
Q	1400	20,00%	9,25%	280,00	129,49
R	1200	20,00%	-	240,00	-

Nel caso in esame, le aree, nell'ipotesi rilevata dalla rivista per l'edilizia per residenze e/o servizi a questa connessi, si caratterizzano per valori di mercato dell'edificato a nuovo corrispondenti a 1600 €/mq cui corrisponde un'incidenza dell'area al momento finale della nuova costruzione pari al 20,00% rispetto al valore del costruito ed un valore dell'area prima dell'inizio della costruzione pari al 13,00%.

Quindi, affidando al terreno un'incidenza di circa il 13% del valore dell'area, il valore di mercato finale di quelle aree risulta pari a $0,464 \text{ mc/mq} \times 70 \text{ €/mc} \times 13\% = 4,23 \text{ €/mq}$.

I due metodi di determinazione del valore di mercato dell'area considerata edificabile (sintetico ed a valore di trasformazione) portano ad identificare un valore a mq compreso tra 5,625 €/mq e 4,23 €/mq.

3.2 AREE NON EDIFICABILI

I criteri utilizzati per la determinazione degli oneri di esproprio delle aree non edificabili rinvencono, invece, dalle seguenti disposizioni normative:

- Art. 40, co. 1, d.p.r. 327/2001 *“Nel caso di esproprio di un'area non edificabile, l'indennità definitiva è determinata in base al criterio del valore agricolo, tenendo conto delle colture effettivamente praticate sul fondo e del valore dei manufatti edilizi legittimamente realizzati, anche in relazione all'esercizio dell'azienda agricola, senza valutare la possibile o l'effettiva utilizzazione diversa da quella agricola”*

- Art. 40, co. 4, d.p.r. 327/2001 *“Al proprietario coltivatore diretto o imprenditore agricolo a titolo principale spetta un'indennità aggiuntiva, determinata in misura pari al valore agricolo medio corrispondente al tipo di coltura effettivamente praticato”*

- Art. 42 d.p.r. 327/2001 *“Spetta una indennità aggiuntiva al fittavolo, al mezzadro o al partecipante che, per effetto della procedura espropriativa o della cessione volontaria, sia costretto ad abbandonare in tutto o in parte l'area direttamente coltivata da almeno un anno prima della data in cui vi è stata la dichiarazione di pubblica utilità. L'indennità aggiuntiva è determinata ai sensi dell'articolo 40 comma 4, ed è corrisposta a seguito di una dichiarazione dell'interessato e di un riscontro della effettiva sussistenza dei relativi presupposti.”*

- Art. 33, co.1, d.p.r. 327/2001 applicabile all'espropriazione parziale aree agricole, edificabili ed edificate *“nel caso di esproprio parziale di un bene unitario, il valore della parte espropriata è determinato tenendo conto della relativa diminuzione di valore”*

Per la valutazione delle indennità delle aree agricole coinvolte, si è tenuto conto della *sentenza n.181 del 10 giugno 2011* della Corte Costituzionale, con la quale sono stati dichiarati costituzionalmente illegittimi i *commi 2 e 3 dell'art. 40* del TU Espropri. Successivamente, la prima sezione civile della Corte di Cassazione, con la *sentenza n.19936 del 29 settembre 2011*, ha individuato i casi in cui, a seguito della *sentenza 181/2011* della Corte Costituzionale, per l'esproprio di suoli agricoli non edificabili, in luogo di un indennizzo parametrico definito dal valore agricolo medio, è dovuto un indennizzo pari al valore venale del bene, fissato dall'*art. 39 della legge 25 giugno 1865, n.2359*.

L'indagine di mercato è stata mirata verso tipologie di terreni raffrontabili a quelli in trattazione e ubicati nel Comune di Bari; in particolare è stata attuata esaminando i dati dei borsini immobiliari (indagini indirette).

Preliminarmente è stato consultato il *“Listino dei valori immobiliari dei terreni agricoli – Provincia di Bari – Listino 2020 rilevazione anno 2019 – Exeo edizioni”*.

Questo borsino fornisce le quotazioni dei valori di mercato dei terreni agricoli entro un minimo e un massimo per le principali colture presenti in ciascun comune. Tali quotazioni sono riferite all'ordinarietà dei fondi agricoli nei vari contesti locali, pertanto nel caso siano presenti fondi singolari, il valore potrebbe discostarsi da quelli rilevati.

Il listino è realizzato *«... sulla base dei dati di mercato noti o di più immediata rilevabilità, elaborati con metodologie empiriche per estrapolarli sull'universo dei beni agricoli, da professionisti qualificati operanti sul territorio, con riferimento alle risultanze di atti pubblici di compravendita e principalmente ad offerte di vendita (avuto riguardo ad una attenta analisi della coerenza tra i vari annunci e dell'ordinario abbattimento che può realizzarsi in fase di conclusione dell'accordo) ...»*.

Per quanto di interesse per la presente valutazione, è stato rilevato un valore medio dei terreni agricoli di circa 24.500 €/ha. Le condizioni d'uso delle aree, la presenza del vincolo determinato dalle tutele paesaggistiche (e la correlata definizione del regime di cui al *p.to sub 3 ultima alinea DGC 290/2014*) e lo stato di utilizzo delle aree consentono di fissare il valore di mercato ai fini della stima corrispondente

al valore medio delle quotazioni riscontrabili nella documentazione sopra richiamata, atteso il limitatissimo volume delle transazioni nella zona. Conseguentemente, per le aree non edificabili, è possibile assumere un valore al mq pari a 2,45 €/mq.

3.3 IDENTIFICAZIONE DEL VALORE

In conclusione, tenuto conto che il valore economico delle aree sulla base del regime conformativo dei suoli è determinabile nel range tra 5,625 €/mq e 4,55 €/mq mentre quello corrispondente al loro valore agricolo corrisponde a 2,45 €/mq.

Nella determinazione dell'indennità di esproprio si assume quindi quale valore di riferimento per aree edificabili l'aliquota pari a **5,65 €/mq** (5,625 €/mq approssimato alla seconda cifra dopo la virgola), anche in ragione della posizione delle aree e della loro vicinanza al centro abitato.

Per le aree agricole si assume invece il valore unitario pari a **2,45 €/mq**.

3.4 INDENNITÀ AGGIUNTIVE

A completamento del sistema, è d'uopo considerare l'*art.40, comma 4 del T.U.Es.* che prevede un'indennità aggiuntiva al proprietario imprenditore agricolo in virtù dell'attività produttiva che ha impostato sul fondo. La ratio è sottesa a garantire l'equa riparaazione che il soggetto percepisce dallo spossessamento forzoso che è costretto a subire dall'ablazione, comportante una falcidia e, in casi estremi, l'interruzione totale e definitiva dell'attività posta in essere. Insomma, entrano in gioco quelle variabili di commercio che tengono in conto fattori inerenti all'analisi di mercato, dove la valutazione di impiantare la produzione su un altro terreno diventa una scelta di natura fondamentale e strategica. La fattispecie rappresenta sicuramente un danno diverso da chi lavora direttamente la terra e da questa ne trae beneficio per sé e per il proprio nucleo familiare, ma è pur sempre una perdita economica dell'attività aziendale che può comportare per l'imprenditore finanche un cambiamento di lavoro drastico ed irreparabile se l'attività è stata perpetuata in quel "posto" da un notevole numero di anni.

Nondimeno, l'*art. 42 del T.U.Es.* disciplina e tutela nella sua previsione i soggetti terzi che sono in rapporto diretto con il terreno oggetto dell'ablazione mediante un contratto agrario, e traggono il loro sostentamento dalla lavorazione agricola della terra. La finalità principale è quella di agire in compensazione con il danno subito per la privazione del fondo a cui era legata l'attività agricola posta in essere, nonché di attuare l'unica forma di tutela possibile non essendo fattibili altre azioni risarcitorie in considerazione che l'atto di esproprio si presuppone valido. Condizione legittimante tanto l'indennità ordinaria, quanto quella speciale, è difatti rappresentata dalla regolare conclusione del procedimento espropriativo. Parimenti è considerata valida la dazione dell'indennità aggiuntiva anche in caso di accordo di cessione, ammesso come provvedimento equipollente del decreto definitivo, in quanto la procedura trova un epilogo secondo uno strumento previsto per la sua regolare definizione.

Così il testo della norma: *"1. Spetta un'indennità aggiuntiva al fittavolo, al mezzadro o al partecipante che, per effetto della procedura espropriativa o della cessione volontaria, sia costretto ad abbandonare in tutto o in parte l'area direttamente coltivata da almeno un anno prima della data in cui vi è stata la dichiarazione di pubblica utilità. 2. L'indennità aggiuntiva è determinata ai sensi dell'art. 40, comma 4, ed è corrisposta a seguito di una dichiarazione dell'interessato e di un riscontro della effettiva sussistenza dei relativi presupposti"*. A ben guardare, la posizione dell'affittuario e delle categorie ad esso equiparate è completamente autonoma e va a gravare esclusivamente sulle "casse" dell'espropriante, a cui direttamente compete di provvedere. La singolarità della somma indennitaria supplementare dovuta diversifica la fattispecie anche sotto il punto di vista del ruolo ricoperto, pur essendo unico il cespite oggetto dell'espropriazione.

Per meglio intenderci, occorre specificare che, ricorrendo i presupposti, al proprietario-coltivatore diretto, oltre all'indennità di esproprio in quanto titolare del diritto assoluto, spetterà anche quella aggiuntiva; invece, all'affittuario, titolare di un rapporto agrario, spetterà soltanto quella aggiuntiva, in

BARI COSTASUD – LOTTO 4 Parco Valenzano
Piano particellare di esproprio

via del tutto separata e non cumulativa con quella spettante al proprietario. La ratio del riconoscimento dell'indennità aggiuntiva è il diritto al lavoro, principio costituzionalmente garantito che subisce un sacrificio a causa dell'espropriazione. È la pubblica utilità che riveste l'intervento di un'opera che caduca o comprime i diritti coinvolti nell'ablazione, di conseguenza l'espropriazione è la causa della risarcibilità mediante la previsione indennitaria del danno subito anche dal soggetto che lavora direttamente la terra. Fondamentale importanza assume l'effettiva e diretta utilizzazione del terreno, la prevalenza del lavoro proprio e della propria famiglia, l'esistenza di un contratto agrario debitamente registrato ed il "fattore tempo". Secondo il disposto di cui all'art. 2697 del codice civile, l'onere probatorio ricade sul soggetto avente diritto, ossia colui che da tale prova ne riceve una conseguenza favorevole. In base al dettato del d.P.R. 327/2001, si ha riguardo alla "coltura effettivamente praticata" e alla "area direttamente coltivata".

È importante sottolineare che la sentenza della Corte costituzionale del 10 giugno 2011, n. 181, che ha abolito il V.A.M. (Valore Agricolo Medio) non ha abrogato tale disposizione e pertanto il V.A.M. abolito per la determinazione dell'indennità di esproprio, rimane valido per l'individuazione del valore da corrispondere per l'indennità aggiuntiva.

Pertanto, è stato considerato l'indennizzo dovuto al coltivatore diretto o al fittavolo, costituito dal VAM relativo alla coltivazione effettivamente presente sull'area da espropriare o inserita in catasto.

I VAM sono riportati di seguito nella tabella della Regione Agraria n. 8, nella quale è ricompreso il comune di Bari.

COMMISSIONE PROVINCIALE DI BARI PER LA DETERMINAZIONE DELL'INDENNITÀ DI ESPROPRIAZIONE E DEL VALORE AGRICOLO MEDIO DEI TERRENI TABELLA PER L'ANNO 2019										
Comuni	Ruvo, Corato	Alberobello, Castellana Grotte, Lucotondo, Pulignano	Bitonto, Grano Appala, Pale del Colle, Toritto	Altamura, Gravina a Puglia, Poggioreale	Grottole, Mottola, Santeramo in Colle	Acquafredda, Forlì, Casamassima, Conversano, Santeramo in Colle, Santeramo in Colle	Grottole, Mottola, Santeramo in Colle	Mottola, Santeramo in Colle, Santeramo in Colle	Mottola, Santeramo in Colle, Santeramo in Colle	Mottola, Santeramo in Colle, Santeramo in Colle
TIPI DI COLTURA	VAL. €/Ha	VAL. €/Ha	VAL. €/Ha	VAL. €/Ha	VAL. €/Ha	VAL. €/Ha	VAL. €/Ha	VAL. €/Ha	VAL. €/Ha	VAL. €/Ha
SEMINATIVO	9.812,25	9.591,75	9.481,50 (*)	12.600,00	10.500,00	9.591,75	10.584,00	9.481,50	9.481,50	9.481,50
SEMINATIVO IRRIGUO	14.994,00	14.994,00	-----	16.537,50	8.709,75	10.363,50	16.647,75	16.537,50	19.183,50	19.183,50
SEMINATIVO ARBORATO	10.363,50	10.363,50	10.143,00	13.230,00	10.143,00	10.363,50	11.245,50	10.804,50	10.143,00	10.143,00
ORTO IRRIGUO	22.050,00	17.640,00	18.191,25	17.640,00	18.191,25	17.640,00	25.357,50	29.436,75	30.870,00	30.870,00
VIGNETO ALBERELLO	15.435,00 (*)	14.442,75	12.568,50	11.576,25	-----	11.486,00	14.442,75	16.647,75	15.545,25	15.545,25
VIGNETO UVA DA TAVOLA	31.972,50	33.516,00	28.113,75	-----	-----	28.224,00	33.516,00 (*)	36.162,00 (*)	40.241,25 (*)	41.674,50
VIGNETO ALTO INTEL. DA VINO	25.019,00	28.775,25	23.483,25	25.357,50	25.467,75	25.467,75	28.775,25	32.303,25	34.177,50	35.941,50
ULIVETO	(*) 17.529,75	12.237,75 (*)	17.640,00	9.591,75	10.363,50 (*)	12.237,75	17.640,00	15.104,25	13.891,50	13.891,50
FRUTTETO	19.073,25	19.955,25	17.199,00	15.750,00	17.419,50	19.955,25	19.404,00	19.073,25	19.845,00	19.845,00
AGRUMETO	-----	-----	-----	-----	-----	-----	20.947,50	22.932,00	21.609,00	21.609,00
MANDORLETO	8.930,25	9.812,25	9.812,25	8.820,00 (*)	9.812,25	9.812,25	9.812,25	9.812,25	10.253,25	10.253,25
PASCOLO	1.874,25	1.874,25	1.653,75	1.874,25	1.984,50	1.984,50	1.984,50	1.764,00	1.764,00	1.764,00
BOSCO	3.528,00	2.766,25	3.307,50	3.528,00	3.417,75	2.976,75	-----	-----	3.197,25	3.197,25
INCOLTO	771,75	1.102,50	1.102,50	1.102,50	1.102,50	1.102,50	1.102,50	1.102,50	1.102,50	1.102,50
ACTINDIETO	22.050,00	-----	-----	-----	-----	-----	22.050,00	22.050,00	22.050,00	22.050,00
CILIEGIETO	19.845,00	22.050,00	18.900,00	18.900,00	18.900,00	19.845,00	19.845,00	19.845,00	19.845,00	19.845,00
FIORI	33.075,00	-----	-----	-----	-----	-----	38.587,50	-----	-----	-----

Annotationi: a) I valori sono riferiti all'anno 2019 ai sensi del 4° comma dell'art. 41 del D.P.R. 08/05/2001 n. 327.
b) I valori asteriscati (*) sono relativi alle colture più redditizie che hanno superficie superiore al 5% di quelle coltivate complessivamente nella Regione Agraria.

Bari, il 29 GEN 2020

Il Presidente della Commissione
Dot. Ing. Giovanni DIPIERRO

Relativamente al Lotto 4 Parco "Valenzano", le qualità prevalenti, il tipo di macro coltura agraria, rilevabile dalle visure catastali, risultano essere "seminativo arboreo" e "seminativo irriguo", pertanto si ritiene congruo valutare l'indennità aggiuntiva tramite una media dei due valori corrispondenti a tali tipi di coltura, ovvero **1,30 €/Mq.**

Tutto quanto premesso, occorre evidenziare che l'art. 42, co.3 T.U.E.s. dispone: "l'indennità aggiuntiva è determinata ai sensi dell'articolo 40, comma 4, ed è corrisposta a seguito di una dichiarazione dell'interessato e di un riscontro della effettiva sussistenza dei relativi presupposti". Difatti, non tutti i soggetti che rivestono la qualifica di proprietario coltivatore diretto, di affittuario ecc. hanno diritto

all'indennità aggiuntiva. Così, la giurisprudenza ha chiarito, più di una volta, in questi decenni, quali sono i soggetti che ne hanno diritto. Osservando i requisiti richiesti si evince che le condizioni per poter avere l'indennità aggiuntiva sono:

1. aver stipulato un regolare contratto d'affitto da almeno un anno;
2. possedere la qualifica di coltivatore diretto o le altre qualifiche precedentemente citate;
3. dimostrare di aver effettivamente condotto e coltivato il terreno espropriato da almeno un anno.

Ancora, il coltivatore diretto, affittuario ecc. deve dimostrare di aver coltivato direttamente e/o con l'ausilio dei suoi familiari il terreno espropriato e che a causa dell'espropriazione è stato costretto ad abbandonare il fondo e conseguentemente ad interrompere la sua attività lavorativa. Ciò in quanto l'indennità aggiuntiva non ha per oggetto l'intera azienda agricola ma le sole aree che vengono espropriate. Pertanto, l'indennità aggiuntiva viene riconosciuta solamente ai coltivatori diretti, agli affittuari, ai mezzadri, ai coloni e ai compartecipanti che traggono i propri redditi dalla coltivazione del suolo espropriato mediante il proprio lavoro e quello dei propri familiari, cioè in tutti quei casi in cui il fattore lavoro è prevalente sul fattore capitale.

Viceversa, vengono esclusi i coltivatori diretti, gli affittuari ecc. che esercitano la coltivazione e produzione agricola con prevalenza del fattore capitale su quello del lavoro e con l'impiego prevalente di mano d'opera salariata e subordinata e tutti coloro che svolgono, oltre all'attività agricola, altre attività diverse dalla coltivazione e produzione agricola.

È bene rilevare che fino a tempi recenti, l'indennità aggiuntiva era parte integrante, nel caso in cui il valore del bene espropriato coincidesse con il valore venale, dell'indennità di esproprio, come riportava la giurisprudenza consolidata negli anni. Tale giurisprudenza prende come riferimento la *sentenza della Corte Costituzionale n° 1022 del 1988* secondo la quale l'indennità aggiuntiva andava detratta dall'indennità di esproprio spettante al proprietario, nel caso in cui detta indennità fosse stata determinata in base al valore venale del bene espropriato, perché la somma delle due indennità non poteva superare il valore venale del bene.

Tale orientamento è stato confermato negli anni sino alla recente sentenza della Corte di Cassazione, *la n° 11464 del 2016*, che interpreta in modo completamente differente il concetto di indennità aggiuntiva, spostando l'attenzione sulle prestazioni lavorative del coltivatore diretto. La pronuncia sostiene che: *"Per i fini che qui interessano assume decisivo rilievo l'autonomia che l'indennità aggiuntiva ha avuto sin dall'inizio, nel senso che, indipendentemente dal diritto di proprietà e dagli altri diritti reali sul fondo espropriato, per i quali appare appropriato il riferimento al principio dell'unicità dell'indennità di esproprio, essa, al contrario, trova fondamento nella diretta attività di prestazione d'opera sul terreno espropriato e nella situazione privilegiata che l' art. 35 Cost. e ss. assicurano alla posizione del lavoratore, garantendo fra l'altro che la sua retribuzione sia in ogni caso sufficiente ad assicurare a lui e alla sua famiglia un'esistenza libera e dignitosa"* (Corte cost. 2 luglio 1972, n. 155).

La sentenza citata interpreta, quindi, l'indennità aggiuntiva in termini differenti rispetto alla precedente giurisprudenza, sganciandola dal legame esistente con il valore venale del bene interessato dal procedimento espropriativo e valutandola separatamente.

In conclusione, la somma dell'indennità di esproprio e dell'indennità aggiuntiva - essendo quest'ultima slegata dal valore corrisposto come indennità di esproprio - potrà superare il valore venale del bene espropriato, purché si tenga ben presente che il riconoscimento di tale indennità non avviene in maniera automatica, ma comunque previa puntuale dimostrazione della sussistenza dei requisiti di legge.

4. INDIVIDUAZIONE DELLE AREE DA ESPROPRIARE E DEL LORO VALORE

Il tracciato di progetto, comprensivo delle opere accessorie, è stato sovrapposto: alla Ortofotocarta, ai fogli catastali e al PRGC, per verificare le superfici impegnate e determinarne il valore.

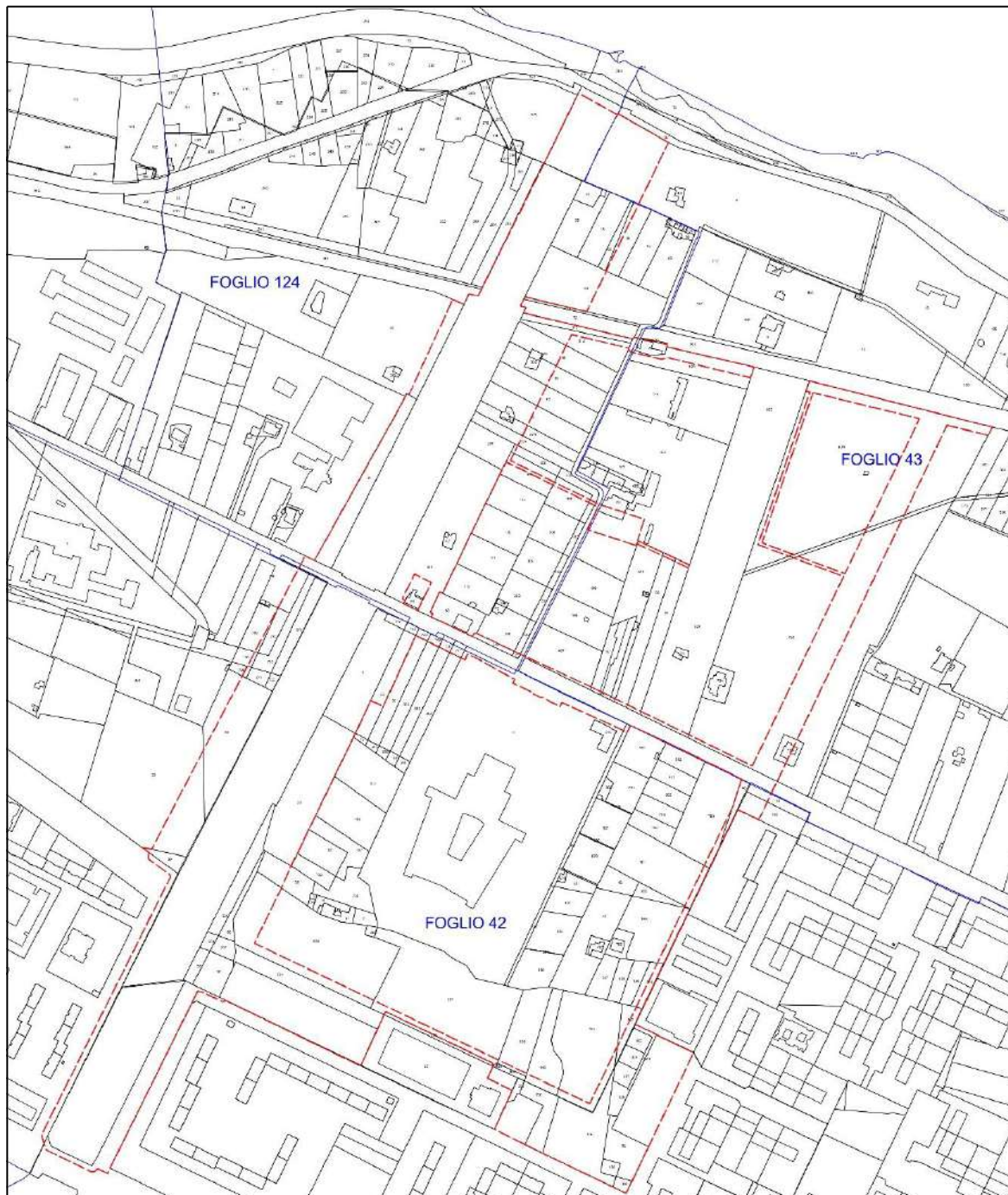
Il lotto 4 dell'intervento riguarda la realizzazione del Parco della Lama "Valenzano".

Questo lotto è suddiviso in due settori: un settore destinato al parco lineare, che riattualizza le aree parallele al canale terminale della Lama Valenzano, ed un settore di parco reticolare agricolo, nello specifico la porzione compresa tra il canale Valenzano e Via Pantaleo Carabellese.

Il **parco lineare** si sviluppa sul lato destro e sinistro del canale, oltre gli argini dello stesso e all'interno del perimetro individuato nella immagine in basso. È composto da una rete di percorsi lineari ciclo-pedonali che consentono un attraversamento longitudinale dell'area da monte a valle e percorsi secondari pedonali che si snodano all'interno dell'area. Questa rete di percorsi si connette a quella esistente, ricollegandosi agli assi perpendicolari al canale e introducendo una nuova passerella ciclo-pedonale per l'attraversamento dello stesso, in prosecuzione di Via Peucetia. Tutte le aree oggetto di intervento saranno caratterizzate da opere di nuova piantumazione, per la rinaturalizzazione dell'intero sito di intervento. All'interno della nuova maglia arborea si collocano aree pavimentate per la sosta, il gioco ed il relax. In prossimità delle connessioni tra la nuova rete di percorrenze a velocità limitata e gli assi infrastrutturali esistenti si collocano slarghi pavimentati a mo' di piccole piazze con carattere più urbano.

Il **parco reticolare** si compone di una maglia di percorsi di varia larghezza. I percorsi più ampi prevedono la collocazione di aree ludiche, di sosta e di convivialità. All'interno del parco reticolare si colloca una piazza campestre, in cui si prevede la costruzione di un padiglione di circa 200 mq adibito a ricovero attrezzi, sala multiuso per eventi, chiosco.

All'interno dell'area di intervento si collocheranno n. 3 torrette panoramiche che consentono di creare connessioni visive all'interno dell'area.



Planimetria Catastale con indicazione di Fogli e particelle

L'elenco delle particelle catastali ricadenti nel perimetro del lotto 4 e del loro valore è il seguente:

BARI COSTASUD – LOTTO 4 Parco Valenzano
Piano particellare di esproprio

Foglio	Particella	Set	Ditte	Lotto	Destinazione urbanistica	Area con potenzialità edificatorie (SI/NO)?	Zona Omogenea (A,B,C,D, ecc)	Superficie complessiva (vatura) [Mq]	Superficie interessata (cartografica) [Mq]	Superficie interessata "irritoncata" (cartografica) [Mq]	Esproprio parziale/particella da frazionare SI/NO	Indennità di esproprio (5,65 €/Mq per i suoli) [Stima per immobili]	Maggiorazione del 10% derivante dalla cessione volontaria del suolo con potenzialità edificatoria (ART. 37 COMMA 2)	Indennità aggiuntiva (ART. 37 COMMA 3 e 40 COMMA 4) [1,30 €/Mq suoli]	IVA 22% in caso di persona giuridica su totale indennità di esproprio (0,22*(N+O))
A	B	C	D	E	F	G	H	I	J	K	L	M	N	O	P
42	1	A	PRIVATO - D'Alba	4	Verde pubblico: verde di quartiere	SI	F	3.902,00	3.902,00	3.902,00	NO	22.046,30	24.250,93	5.072,50	-
42	9	A	DEMANIO PUBBLICO DELLO STATO Roma	4	Area Ciminterali	-	-	47.740,00	-	-	-	-	-	-	-
42	23	A	PRIVATO - D'Alba	4	Verde pubblico: verde di quartiere	SI	F	5.155,00	5.155,00	5.155,00	NO	29.125,75	32.038,33	6.701,50	-
42	26	A	Comune di Bari Ente Locale - Giuseppe Ninni & C.S.A.S.	4	Zone operanti ex L. 167	SI	F	7.952,00	352,25	353,00	SI	1.994,45	2.193,90	458,00	583,61
42	28	A	PRIVATO - Orfanotrofo ed educandato Maria SS del Carmine	4	Area per servizi alla residenza	SI	F	5.216,00	3.724,28	3.725,00	SI	21.046,25	23.150,88	4.842,50	6.158,54
42	29	A	PRIVATO - Orfanotrofo ed educandato Maria SS del Carmine	4	Area per servizi alla residenza	SI	F	13.775,00	2.437,76	2.438,00	SI	13.774,70	15.152,17	3.169,40	4.030,75
42	33	A	PRIVATO - D'Alba	4	Verde pubblico: verde di quartiere	SI	F	1.425,00	990,10	990,00	SI	5.593,50	6.152,85	1.287,00	-
42	38	A	PRIVATO - Iabellere	4	Verde pubblico: verde di quartiere	SI	F	1.353,00	635,68	636,00	SI	5.593,40	3.952,74	826,80	-
42	48	A	PRIVATO - Fornelli, Nigri, Valerio	4	Verde pubblico: verde di quartiere	SI	F	300,00	300,00	300,00	NO	1.695,00	1.864,50	390,00	-
42	49	A	Accessorio comune ad ente rurale ed urbano	4	Viabilità di piano	SI	F	577,00	210,75	211,00	SI	1.192,15	1.311,37	274,30	348,85
42	52	A	Comune di Bari	4	Zone operanti ex L. 167	SI	F	1.350,00	1.350,00	1.350,00	NO	-	-	-	-
42	89	A	PRIVATO - Orfanotrofo ed educandato Maria SS del Carmine	4	Area per servizi alla residenza	SI	F	500,00	500,00	500,00	NO	2.825,00	3.107,50	650,00	826,65
42	90	A	DEMANIO DELLO STATO Roma	4	Viabilità di piano	-	-	750,00	-	-	-	-	-	-	-
42	96	A	Comune di Bari	4	Zone operanti ex L. 167	SI	F	983,00	983,00	983,00	NO	-	-	-	-
42	147	A	PRIVATO - Lamona	4	Verde pubblico: verde di quartiere	SI	F	5.958,00	608,91	609,00	SI	3.440,85	3.794,94	791,70	-
42	148	A	PRIVATO - Tanzi	4	Verde pubblico: verde di quartiere	SI	F	1.888,00	253,93	254,00	SI	1.435,10	1.578,61	330,20	-
42	150	A	Comune di Bari	4	Zone operanti ex L. 167	SI	F	208,00	208,00	208,00	NO	-	-	-	-
42	160	A	PRIVATO - Centro CAR S.r.l. Bari	4	Area per servizi alla residenza	SI	F	4.277,00	520,16	520,00	SI	2.938,00	3.231,80	676,00	859,72
42	196	A	Accessorio comune ad ente rurale ed urbano	4	Zone di espansione CI	SI	F	1.240,00	430,63	431,00	SI	2.435,15	2.678,67	560,30	712,57
42	300	A	Comune di Bari	4	Zone operanti ex L. 167	SI	F	180,00	180,00	180,00	NO	-	-	-	-
42	531	A	DEMANIO PUBBLICO DELLO STATO Roma	4	Viabilità di piano	-	-	1.074,00	-	-	-	-	-	-	-
42	532	A	DEMANIO PUBBLICO DELLO STATO Roma	4	Zone operanti ex L. 167	-	-	350,00	-	-	-	-	-	-	-
42	552	A	Comune di Bari	4	Zone operanti ex L. 167	SI	F	1.195,00	1.195,00	1.195,00	NO	-	-	-	-
42	556	A	Comune di Bari	4	Zone operanti ex L. 167	SI	F	3.744,00	3.744,00	3.744,00	NO	-	-	-	-
42	571	A	PRIVATO - De Salvatore	4	Viabilità di piano	SI	F	137,00	137,00	137,00	NO	774,05	851,46	178,10	-
42	728	A	Comune di Bari	4	Viabilità di piano	SI	F	320,00	53,30	53,00	SI	-	-	-	-
42	729	A	PRIVATO - Ludovico	4	Viabilità di piano	SI	F	185,00	44,29	44,00	SI	248,60	273,46	57,20	-
42	730	A	Comune di Bari	4	Viabilità di piano	SI	F	1.030,00	1.030,00	1.030,00	NO	-	-	-	-
42	731	A	PRIVATO - Ludovico	4	Viabilità di piano	SI	F	265,00	265,00	265,00	NO	1.497,25	1.646,98	344,50	-
42	732	A	Comune di Bari	4	Viabilità di piano	SI	F	1.110,00	1.110,00	1.110,00	NO	-	-	-	-
42	742	A	PRIVATO - D'Alba	4	Viabilità di piano	SI	F	160,00	160,00	160,00	NO	904,00	994,40	208,00	-
42	743	A	PRIVATO - D'Alba	4	Viabilità di piano	SI	F	102,00	102,00	102,00	NO	576,30	633,93	132,60	-
42	704	A	PRIVATO - D'Alba	4	Verde pubblico: verde di quartiere	SI	F	101,00	101,00	101,00	NO	570,65	627,72	131,30	-
42	745	A	PRIVATO - D'Alba	4	Verde pubblico: verde di quartiere	SI	F	131,00	131,00	131,00	NO	740,15	814,17	170,30	-
42	746	A	PRIVATO - D'Alba	4	Verde pubblico: verde di quartiere	SI	F	154,00	154,00	154,00	NO	870,10	957,11	200,20	-
42	747	A	PRIVATO - D'Alba	4	Verde pubblico: verde di quartiere	SI	F	154,00	154,00	154,00	NO	870,10	957,11	200,20	-
42	767	A	Comune di Bari	4	Viabilità di piano	SI	F	321,00	321,00	321,00	NO	-	-	-	-
42	768	A	Comune di Bari	4	Viabilità di piano	SI	F	170,00	170,00	170,00	NO	-	-	-	-
42	769	A	PRIVATO - Deleonardis	4	Area per servizi alla residenza	SI	F	1.003,00	84,26	84,00	SI	474,60	522,06	109,20	-
42	770	A	PRIVATO - Deleonardis	4	Area per servizi alla residenza	SI	F	574,00	574,00	574,00	NO	3.243,10	3.567,41	746,20	-
42	780	A	PRIVATO - Carella	4	Verde pubblico: verde di quartiere	SI	F	407,00	4,41	5,00	SI	28,25	31,08	6,50	-
42	781	A	PRIVATO - Carella, Lonigro	4	Verde pubblico: verde di quartiere	SI	F	4.048,00	244,92	245,00	SI	1.384,25	1.522,68	318,50	-
42	783	A	PRIVATO - Lonigro	4	Verde pubblico: verde di quartiere	SI	F	3.936,00	234,40	235,00	SI	1.327,75	1.460,53	305,50	-
42	794	A	Comune di Bari	4	Viabilità di piano	SI	F	2.295,00	2.295,00	2.295,00	NO	-	-	-	-
42	796	A	Comune di Bari	4	Verde pubblico: verde di quartiere	SI	F	133,00	133,00	133,00	NO	-	-	-	-

BARI COSTASUD – LOTTO 4 Parco Valenzano
Piano particellare di esproprio

Foglio	Particella	Sea	Ditta	Lotto	Destinazione urbanistica	Area con potenzialità edificatorie (SI/NO)?	Zona Omogenea (A,B,C,D, ecc)	Superficie complessiva (visura) [Mq]	Superficie interessata (cartografica) [Mq]	Superficie interessata "arrotondata" (cartografica) [Mq]	Esproprio parziale/particella da frazionare SI/NO	Indennità di esproprio [5,65 €/Mq per suoli] (suma per immobili)	Maggiorazione del 10% derivante dalla cessione volontaria del suolo con potenzialità edificatoria (ART. 37 COMMA 2)	Indennità aggiuntiva (ART. 37 COMMA 4) [1,30 €/Mq suoli]	IVA 22% in caso di persona giuridica su totale Indennità di esproprio 0,22*(N+O)
A	B	C	D	E	F	G	H	I	J	K	L	M	N	O	P
42	805	A	PRIVATO - Tanzi	4	Verde pubblico: verde di quartiere	SI	F	2.292,00	91,82	92,00	SI	519,80	571,78	119,60	-
42	806	A	PRIVATO - Tanzi	4	Verde pubblico: verde di quartiere	SI	F	188,00	188,00	188,00	NO	1.092,20	1.168,42	264,40	-
42	833	A	PRIVATO - Favia, Manutenzione del verde di Fazio Vito; DIREZIONE GENERALE DEL DEMANDO - MINISTERO FINANZE	4	Verde pubblico: verde di quartiere	SI	F	742,00	31,12	31,00	SI	175,15	192,67	40,30	51,25
42	841	A	PRIVATO - DiTommaso Retondo	4	Verde pubblico: verde di quartiere	SI	F	607,00	280,09	280,00	SI	1.582,00	1.740,29	364,00	-
42	842	A	PRIVATO - Ruffo	4	Verde pubblico: verde di quartiere	SI	F	606,00	317,01	317,00	SI	1.791,05	1.970,16	412,10	-
42	883	A	PRIVATO - Carella	4	Verde pubblico: verde di quartiere	SI	F	2.854,00	342,14	342,00	SI	1.932,30	2.125,53	444,60	-
42	890	A	PRIVATO - Ninni	4	Verde pubblico: verde di quartiere	SI	F	10.577,00	3.015,77	3.016,00	SI	17.040,40	18.744,44	3.920,80	-
42	925	A	PRIVATO - Liso	4	Verde pubblico: verde di quartiere	SI	F	379,00	379,00	379,00	NO	2.141,35	2.355,49	492,70	-
42	926	A	PRIVATO - Ruffo	4	Verde pubblico: verde di quartiere	SI	F	379,00	379,00	379,00	NO	2.141,35	2.355,49	492,70	-
42	927	A	PRIVATO - Liso	4	Verde pubblico: verde di quartiere	SI	F	378,00	378,00	378,00	NO	2.135,70	2.349,27	491,40	-
42	928	A	PRIVATO - DiTommaso Retondo	4	Verde pubblico: verde di quartiere	SI	F	379,00	379,00	379,00	NO	2.141,35	2.355,49	492,70	-
42	929	A	PRIVATO - DiTommaso Retondo, Liso, Ruffo	4	Verde pubblico: verde di quartiere	SI	F	239,00	239,00	239,00	NO	1.350,35	1.485,39	310,70	-
42	937	A	PRIVATO - Favia	4	Verde pubblico: verde di quartiere	SI	F	10.210,00	726,42	727,00	SI	4.107,55	4.518,31	945,10	-
42	938	A	PRIVATO - Giuseppe Ninni & C. S.r.l.	4	Verde pubblico: verde di quartiere	SI	F	11,00	11,00	11,00	NO	62,15	68,37	14,30	18,19
43	4	A	PRIVATO - Di Cagno Abbrescia - Gasparri	4	Verde pubblico: verde di quartiere	SI	F	20.852,00	4.035,20	4.035,00	SI	22.797,75	25.077,53	5.245,50	-
43	25	A	FERROVIE DELLO STATO S.p.A.	4	Verde pubblico: verde di quartiere	-	-	349,00	-	-	-	-	-	-	-
43	25 sub 2	A	fabbr. FERROVIE DELLO STATO S.p.A.	4	Verde pubblico: verde di quartiere	-	-	187,00	-	-	-	-	-	-	-
43	25 sub 3	A	fabbr. FERROVIE DELLO STATO S.p.A.	4	Verde pubblico: verde di quartiere	-	-	148,00	-	-	-	-	-	-	-
43	76	A	PRIVATO - Gruppo Simone S.r.l.	4	Verde pubblico: verde di quartiere	SI	F	651,00	171,77	172,00	SI	971,80	1.068,98	223,60	284,37
43	79	A	Comune di Bari	4	Zone operanti ex L. 167	SI	F	654,00	143,46	144,00	SI	-	-	-	-
43	89	A	PRIVATO - Saracino	4	Verde pubblico: verde di quartiere	SI	F	2.075,00	80,13	80,00	SI	452,00	497,20	104,00	-
43	90	A	PRIVATO - Saracino	4	Verde pubblico: verde di quartiere	SI	F	2.075,00	87,47	88,00	SI	497,20	546,92	114,40	-
43	886	A	PRIVATO - Bellema	4	Verde pubblico: verde di quartiere	SI	F	66,00	66,00	66,00	NO	372,90	410,15	85,80	-
43	497	A	PRIVATO - Mancini	4	Verde pubblico: verde di quartiere	SI	F	2.925,00	151,37	152,00	SI	858,80	944,68	197,60	-
43	625	A	PRIVATO - Cimino, Gavi, Parrilla, Storza	4	Verde pubblico: verde di quartiere	SI	F	1.917,00	993,96	994,00	SI	5.616,10	6.177,71	1.292,20	-
43	627	A	PRIVATO - Cafaro, Carali, Gambacorta, Lorusso, Miccio, Nitti, Schino, Zonno	4	Verde pubblico: verde di quartiere	SI	F	19.186,00	156,01	156,00	SI	881,40	969,54	202,80	-
43	629	A	PRIVATO - Curci	4	Verde pubblico: verde di quartiere	SI	F	23.767,00	5.220,35	5.220,00	SI	29.493,00	32.442,30	6.786,00	-
43	683	A	PRIVATO - FREE TIME di Mirella Gavi & C. Società in accomandita semplice Bari	4	Verde pubblico: verde di quartiere	SI	F	13.879,00	1.068,86	1.069,00	SI	6.039,85	6.643,84	1.389,70	1.767,38
43	732	A	PRIVATO - Curci	4	Verde pubblico: verde di quartiere	SI	F	32.327,00	7.470,46	7.471,00	SI	42.211,15	46.432,27	9.712,30	-
43	733	A	Area di enti urbani e promiscui	4	Verde pubblico: verde di quartiere	SI	F	545,00	339,91	340,00	SI	1.921,00	2.113,10	442,00	562,12
43	733	A	fabbr. meccanica contropendenza trionata	4	Verde pubblico: verde di quartiere	SI	F	32,00	32,00	32,00	NO	17.080,46	18.798,51	-	4.333,47
43	859	A	PRIVATO - Pelegrini	4	Verde pubblico: verde di quartiere	SI	F	2.561,00	96,09	96,00	SI	542,40	596,64	124,80	-
124	34	A	PRIVATO - Mielella	4	Verde pubblico: verde di quartiere	SI	F	441,00	441,00	441,00	NO	2.491,65	2.740,82	573,30	-
124	35	A	PRIVATO - Mielella	4	Viabilità di piano	SI	F	1.499,00	1.499,00	1.499,00	NO	8.469,35	9.316,29	1.948,70	-
124	36	A	PRIVATO - Calabrese	4	Verde pubblico: verde di quartiere	SI	F	1.201,00	218,16	218,00	SI	1.231,70	1.354,87	283,40	-
124	38	A	PRIVATO - Attolico, Colalanni, De Toma, Iacobbe, Nitti, Partipilo	4	Verde pubblico: verde di quartiere	SI	F	5.570,00	3.005,17	3.005,00	SI	10.978,25	18.676,08	3.906,50	-
124	44	A	PRIVATO - Gualdi, Nitti, Raneri	4	Aree per servizi alla residenza	SI	F	10.214,00	1.061,28	1.061,00	SI	5.994,65	6.594,12	1.379,30	-

BARI COSTASUD – LOTTO 4 Parco Valenzano
Piano particellare di esproprio

Foglio	Particella	Sez	Ditte	Lotto	Destinazione urbanistica	Area con potenzialità edificatorie (S/NO)?	Zona Omogenea (A,B,C,D, ecc)	Superficie complessiva (visura) [Me]	Superficie interessata (cartografica) [Mq]	Superficie interessata "irrottondata" (cartografica) [Me]	Esproprio parziale/particella da frazionare SI/NO	Indennità di esproprio (5,65 €/Mq per i suoli) [stima per immobili]	Maggiorazione del 10% derivante dalla cessione volontaria del suolo con potenzialità edificatoria (ART. 37 COMMA 2)	Indennità aggiuntiva (ART. 37 COMMA 9 e 40 COMMA 4) [1,30 €/Mq suoli]	IVA 22% in caso di persona giuridica su totale indennità di esproprio 0,22*(N+O)
A	B	C	D	E	F	G	H	I	J	K	L	M	N	O	P
124	47	A	PRIVATO - Gori, Lisco	4	Verde pubblico: verde di quartiere	SI	F	129,00	129,00	129,00	NO	728,85	801,74	167,70	-
124	48	A	PRIVATO - Gori, Lisco	4	Verde pubblico: verde di quartiere	SI	F	4,00	4,00	4,00	NO	22,60	24,86	5,20	-
124	65	A	PRIVATO - Roberto	4	Area per servizi alla residenza	SI	F	2.465,00	2.465,00	2.465,00	NO	13.927,25	15.319,98	3.204,50	-
124	67	A	PRIVATO - Partipilo	4	Verde pubblico: verde di quartiere	SI	F	154,00	154,00	154,00	NO	870,10	957,11	200,20	-
124	67 sub 1	A	fabbr. PRIVATO - Partipilo	4	Verde pubblico: verde di quartiere	SI	F	31,00	31,00	31,00	NO	10.874,29	11.961,72	-	-
124	88	A	PRIVATO - Gori, Lisco	4	Verde pubblico: verde di quartiere	SI	F	2.290,00	1.085,10	1.085,00	SI	6.130,25	6.743,28	1.410,50	-
124	89	A	PRIVATO - Gori, Lisco	4	Verde pubblico: verde di quartiere	SI	F	2.112,00	930,88	931,00	SI	5.260,15	5.786,17	1.210,30	-
124	90	A	PRIVATO - Mansari	4	Verde pubblico: verde di quartiere	SI	F	2.295,00	1.110,92	1.111,00	SI	6.277,15	6.904,87	1.444,30	-
124	91	A	PRIVATO - Gori, Lisco	4	Verde pubblico: verde di quartiere	SI	F	2.166,00	1.036,44	1.037,00	SI	5.859,05	6.444,96	1.348,10	-
124	93	A	PRIVATO - Nitti	4	Verde pubblico: verde di quartiere	SI	F	105,00	105,00	105,00	NO	593,25	652,38	136,50	-
124	95	A	PRIVATO - Iannoni	4	Verde pubblico: verde di quartiere	SI	F	1.506,00	1.506,00	1.506,00	NO	8.508,90	9.359,79	1.957,80	-
124	96	A	PRIVATO - Calabrese	4	Verde pubblico: verde di quartiere	SI	F	370,00	370,00	370,00	NO	2.090,50	2.299,55	481,00	-
124	297	A	Comune di Bari	4	Verde pubblico: verde di quartiere	SI	F	1.372,00	1.372,00	1.372,00	NO	-	-	-	-
124	306	A	PRIVATO - FREE TIME S.A.S. di Parrillo Teresa e Gav Mirella	4	Verde pubblico: verde di quartiere	SI	F	1.121,00	116,64	117,00	SI	661,05	727,16	152,10	193,44
124	307	A	Comune di Bari	4	Verde pubblico: verde di quartiere	SI	F	506,00	18,42	19,00	SI	-	-	-	-
124	308	A	PRIVATO - Donatelli, Zanna	4	Verde pubblico: verde di quartiere	SI	F	1.177,00	178,34	178,00	SI	1.005,70	1.106,27	231,40	-
124	309	A	PRIVATO - Donatelli, Zanna	4	Verde pubblico: verde di quartiere	SI	F	451,00	25,41	26,00	SI	146,90	161,59	33,80	-
124	310	A	PRIVATO - Donatelli, Zanna	4	Verde pubblico: verde di quartiere	SI	F	210,00	210,00	210,00	NO	1.186,50	1.305,15	273,00	-
124	311	A	PRIVATO - Donatelli, Zanna	4	Verde pubblico: verde di quartiere	SI	F	29,00	29,00	29,00	NO	163,85	180,24	37,70	-
124	312	A	PRIVATO - Atolico	4	Verde pubblico: verde di quartiere	SI	F	1.645,00	736,69	737,00	SI	4.164,05	4.580,46	958,10	-
124	313	A	RETE FERROVIARIA ITALIANA - Società per azioni in regia RFI S.p.A.	4	Verde pubblico: verde di quartiere	-	-	649,00	-	-	-	-	-	-	-
124	314	A	PRIVATO - Partipilo	4	Verde pubblico: verde di quartiere	SI	F	7.237,00	6.896,14	6.897,00	SI	38.968,05	42.864,86	8.966,10	-
124	327	A	PRIVATO - Partipilo	4	Verde pubblico: verde di quartiere	SI	F	1.147,00	550,45	551,00	SI	3.113,15	3.424,47	716,30	-
124	328	A	PRIVATO - Nitti	4	Verde pubblico: verde di quartiere	SI	F	1.042,00	504,65	505,00	SI	2.853,25	3.138,58	656,50	-
124	332	A	PRIVATO - Gori, Lisco	4	Verde pubblico: verde di quartiere	SI	F	183,00	183,00	183,00	NO	1.033,95	1.137,35	237,90	-
124	332 sub 1	A	fabbr. PRIVATO - Gori, Lisco	4	Verde pubblico: verde di quartiere	SI	F	86,00	86,00	86,00	NO	33.135,56	36.449,11	-	-
TOTALI								331.191,00	88.113,13	88.122,00					
Indennità di esproprio 5,65 €/ Mq												477.303,21 €			
Indennità di esproprio, compreso maggiorazione del 10%												525.033,53 €			
Indennità aggiuntiva (eventuale) 1,30 €/ Mq													95.765,80 €		
IVA 22% in caso di persona giuridica su totale indennità di esproprio														20.530,90 €	
TOTALE INDENNIZZO ESPROPRI (N+O+P)															641.330,24 €

LEGENDA:

	aree di enti pubblici non oggetto di esproprio
	fabbricati

Pertanto, il costo totale degli espropri che emerge dal Piano Particellare di Esproprio è pari a **641.330,24 €**:

- comprende l'IVA ove dovuta pari a **20.530,90 €**;
- è al netto delle imposte quantificate forfettariamente al 10% per ulteriori **62.079,93 €**.

5. OSSERVAZIONI PRESENTATE ALL'AVVIO DEL PROCEDIMENTO ESPROPRIATIVO

L'Amministrazione ha dato formalmente avvio al procedimento di approvazione del progetto di fattibilità tecnica ed economica dell'intervento, con apposizione del vincolo preordinato all'esproprio, sulle aree di intervento del lotto 4, individuate catastalmente, tramite pubblicazione dell'avviso di avvio pubblicato sul Quotidiano nazionale "La Repubblica" in data 08.09.2022, sul quotidiano locale "La Repubblica" Bari in data 09.09.2022 e sul sito istituzionale del Comune di Bari in data 15.09.2022.

Le osservazioni presentate sino alla data del 17.01.2023 per il lotto funzionale "LOTTO 4 Parco Valenzano" sono:

1) n. ID: 15

n. prot.: 328196

Data prot.: 17/10/2022

Soggetto proponente: Privato

Informazioni Catastali: Foglio 43 particelle 476, 625 tipizzate da PRG vigente come "Verde Pubblico: Verde di Quartiere"



Dati Osservazione:

Sulla proprietà insistono dei campi da calcio con annessi accessori (spogliatoi e locali vari) che tornerebbero utili alla comunità nell'ottica dello stesso progetto.

In conclusione, gli istanti contestano l'esproprio e chiedono un incontro formale con il R.U.P.

Valutazioni:

In riscontro alle osservazioni formulate, con pec del 25.10.2022, la Ripartizione Urbanistica ha fissato un appuntamento presso la sede della Rip.ne stessa, in data 28.10.2022, ore 11.30 e, tuttavia, alla stessa data nessuno è comparso. Ne consegue che nessuna controdeduzione può essere prodotta.

Esito Osservazione: IRRICEVIBILE

2) n. ID: 16

n. prot.: 328555

Data prot.: 18/10/2022

Soggetto proponente: Privato

Informazioni Catastali: Foglio 42 particelle 28, 29, 89 tipizzate da PRG vigente come “Aree per Servizi alla Residenza”



Dati Osservazione:

Allo stato attuale i suoli vengono utilizzati come orto per la fornitura di prodotti per le mense scolastiche dell’Opera Pia.

A dicembre 2018 l’Opera Pia ha aderito all’Accordo di Programma ex art. 34 del D.Lgs. 267/200 “Green Jangle”, per realizzare e gestire un centro ricreativo e spazi all’aperto, all’interno di un più ampio programma di riqualificazione e rigenerazione dell’area urbana in esame; pertanto, la procedura espropriativa penalizza l’Opera Pia nello sviluppo di future iniziative di trasformazione.

In conclusione, gli istanti chiedono un incontro presso gli uffici del Comune per considerare la possibilità di rivedere il sedime dell’area esproprio, limitandola al solo ingombro della prevista viabilità di piano. Inoltre, chiedono di valutare la possibilità di cessione di quota parte del terreno di loro proprietà in cambio del terreno di proprietà del Comune, adiacente alla particella n. 28, oltre alla indennità di esproprio al valore di mercato.

Valutazioni:

NON ACCOLTA Per quanto riguarda la riduzione del sedime dell’area di esproprio, la richiesta degli istanti non può essere accolta in quanto la realizzazione in quelle aree di una parte del Parco costituisce elemento di qualificazione del sistema del verde pubblico cittadino e si inserisce in un più ampio programma di Rigenerazione Urbana di cui il Parco è parte integrante.

Una riduzione dei suddetti spazi verdi renderebbe inefficaci le strategie di riqualificazione avviate dall’Amministrazione in quella porzione di città.

Esito Osservazione: NON ACCOLTA

BARI COSTASUD – LOTTO 4 Parco Valenzano
Piano particellare di esproprio

3) n. ID: 18

n. prot.: 343507

Data prot.: 28/10/2022

Soggetto proponente: Privato

Informazioni Catastali: Foglio 124 particella 69 tipizzata da PRG vigente come “Aree per Servizi alla Residenza”



Dati Osservazione:

La procedura comporterebbe la demolizione del muro di recinzione di un immobile dotato di caratteristiche tecniche, architettoniche ed artistiche di altissimo livello, meritevoli di tutela.

In conclusione, gli istanti chiedono di escludere dal progetto l'area di loro proprietà.

Valutazioni:

ACCOLTA A seguito di un dettagliato controllo cartografico, si rileva che il suolo in oggetto è stato inserito nella procedura espropriativa a causa di un disallineamento cartografico tra la Planimetria Catastale e la Carta aerofotogrammetrica. Pertanto, il suolo in esame può essere escluso dalla procedura.

Esito Osservazione: ACCOLTA

4) n. ID: 28

n. prot.: 400379

Data prot.: 13/12/2022

Soggetto proponente: Privato

Informazioni Catastali: Foglio 124 particella 90 tipizzata da PRG vigente come “Verde pubblico: verde di quartiere”



Dati Osservazione:

Manifesta che, a causa dell'esproprio parziale del suolo in questione, la rimanente parte risulterebbe di difficile utilizzazione e non vi sarebbero per essa possibilità di trasformazione a causa delle ridotte dimensioni.

In conclusione, chiede di valutare la possibilità di acquisire l'intera particella n. 90 e contesta il valore dell'indennità provvisoria.

Valutazioni:

NON ACCOLTA Con riferimento al lamentato pregiudizio derivante dall'ablazione parziale, si sottolinea che la realizzazione del Parco determina, con le destinazioni d'uso introdotte e le infrastrutture previste, una serie di impatti positivi per tutte le aree da esso interessate in termini di urbanizzazioni che si rifletteranno sulle potenziali attività imprenditoriali a svolgersi.

IRRICEVIBILE Con riferimento alla richiesta di rideterminazione in aumento dell'indennità provvisoria proposta, l'Amministrazione, pur prendendo formalmente atto della stessa, potrà tener conto delle richieste formulate dall'istante solo nella successiva fase procedimentale (approvazione del progetto definitivo e dichiarazione di pubblica utilità).

Esito Osservazione: NON ACCOLTA

BARI COSTASUD – LOTTO 4 Parco Valenzano
Piano particellare di esproprio

5) n. ID: 29

n. prot.: 400371

Data prot.: 13/12/2022

Soggetto proponente: Privato

Informazioni Catastali: Foglio 124 particelle 47, 48, 88, 89, 91, 332, 332 sub 1 tipizzate tutte da PRG vigente come "Verde pubblico: verde di quartiere"



Dati Osservazione:

Manifesta che l'area di esproprio interferisce con due manufatti presenti nelle particelle 47 e 332, quasi certamente sottoposti a vincolo della Soprintendenza.

In merito ai terreni per i quali è previsto un esproprio parziale, la rimanente parte risulterebbe di difficile utilizzazione e non vi sarebbero per essa possibilità di trasformazione a causa delle ridotte dimensioni.

In conclusione, chiede di valutare la possibilità di acquisire le intere particelle per cui è previsto un esproprio parziale e di riconsiderare la valutazione economica, tenendo conto della presenza dei due manufatti.

Valutazioni:

NON ACCOLTA Con riferimento al lamentato pregiudizio derivante dall'ablazione parziale, si sottolinea che la realizzazione del Parco determina, con le destinazioni d'uso introdotte e le infrastrutture previste, una serie di impatti positivi per tutte le aree da esso interessate in termini di urbanizzazioni che si rifletteranno sulle potenziali attività imprenditoriali a svolgersi.

IRRICEVIBILE Con riferimento alla richiesta di rideterminazione in aumento dell'indennità provvisoria proposta, l'Amministrazione, pur prendendo formalmente atto della stessa, potrà tener conto delle richieste formulate dall'istante in merito alla presenza dei manufatti, che non risultano sottoposti ad alcun vincolo della Soprintendenza, solo nella successiva fase procedimentale (approvazione del progetto definitivo e dichiarazione di pubblica utilità).

Esito Osservazione: NON ACCOLTA

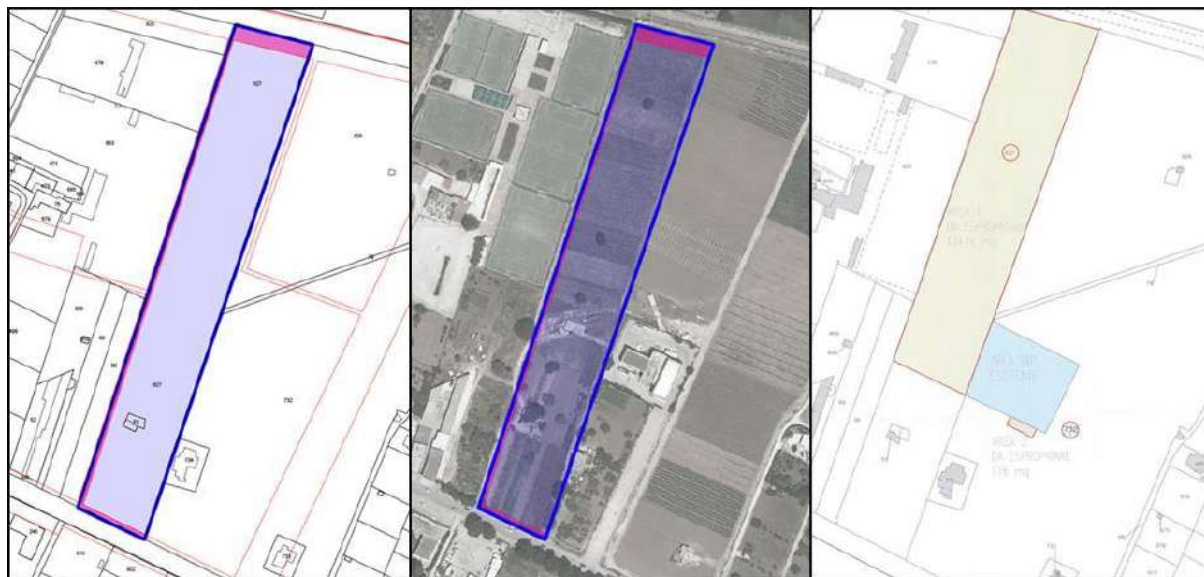
6) n. ID: 33

n. prot.: 15398

Data prot.: 16/01/2023

Soggetto proponente: Privato

Informazioni Catastali: Foglio 43 particella 627 tipizzata da PRG vigente come “Verde pubblico: verde di quartiere”



Dati Osservazione:

Manifesta che l'area in questione è già interessata da una procedura espropriativa a carico dell'AQP. Chiede chiarimenti.

Valutazioni:

ACCOLTA

Da un confronto cartografico tra il Progetto di Fattibilità oggetto della presente ed il Progetto di fattibilità tecnica ed economica denominato “Potenziamento dell'impianto di sollevamento di Torre del Diavolo (BA)”, nonché dall'analisi del Piano Particellare del progetto di AQP, emerge, effettivamente, una sovrapposizione delle aree interessate dalle due procedure espropriative, causato da un disallineamento cartografico.

Nelle successive fasi progettuali, la quota parte della particella 627 in sovrapposizione con il progetto di AQP dovrà essere esclusa dalla procedura espropriativa del progetto del Parco Costiero.

Il percorso del parco reticolare, per la quota parte ricadente nelle aree individuate dal progetto di AQP, dovrà essere traslato sulle aree delle particelle catastali adiacenti alla 627, peraltro già interessate dalla procedura espropriativa.

Non risulta, tuttavia, necessario escludere l'intera particella di proprietà dell'istante.

Esito Osservazione: ACCOLTA

BARI COSTASUD – LOTTO 4 Parco Valenzano
Piano particellare di esproprio

La particella 627 del foglio catastale 43 è stata inserita nel procedimento espropriativo escludendo la parte già oggetto di esproprio del progetto di AQP.





Si allegano al presente elaborato:

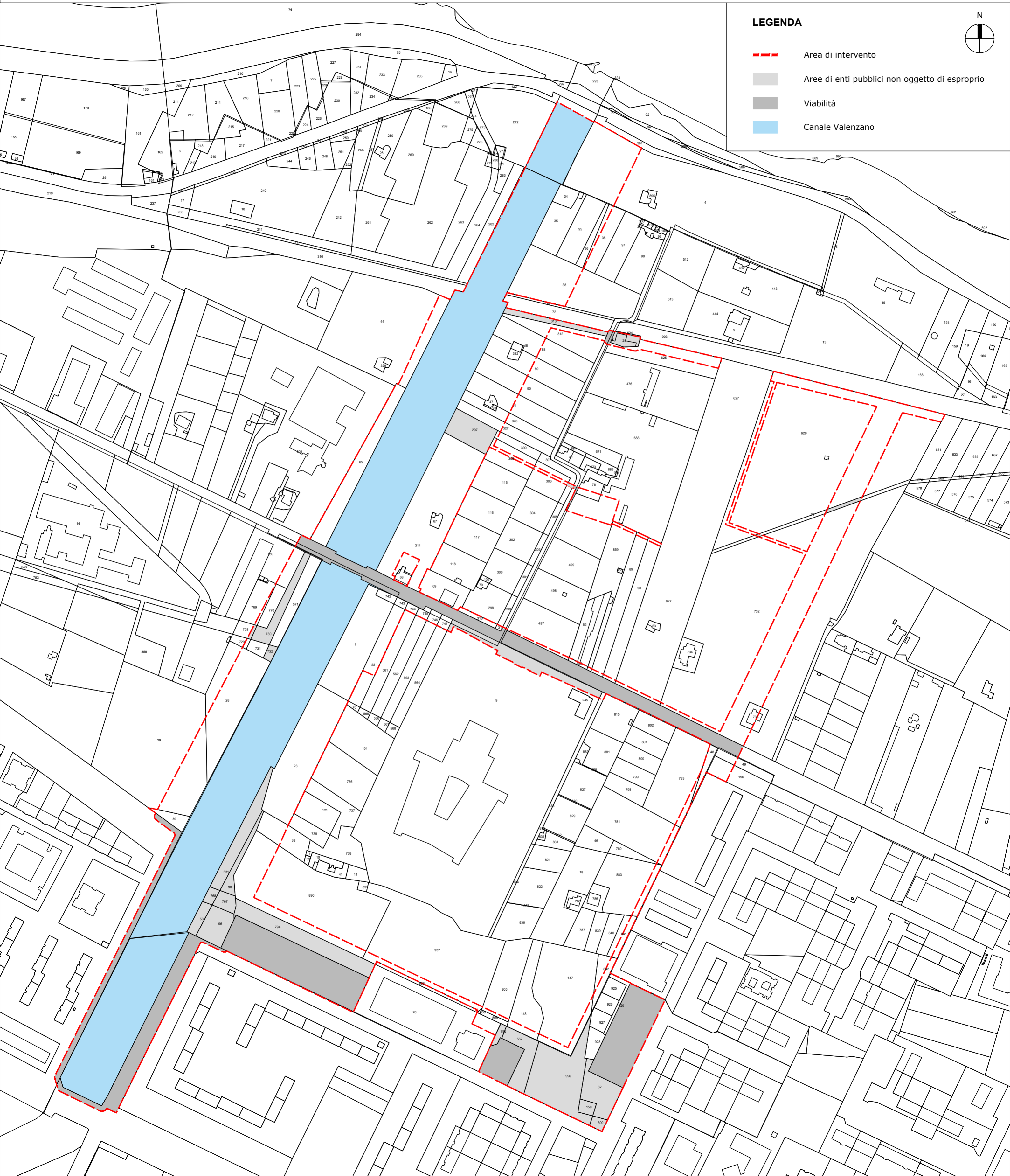
- ALLEGATO 01 Inquadramento area di intervento su Planimetria Catastale
- ALLEGATO 02 Delibera di Giunta Comunale n. 290 del 13.05.2014 di Approvazione dei valori delle
aree fabbricabili
- ALLEGATO 03 Visure catastali di tutte le particelle ricadenti nel perimetro del Lotto 4

ALLEGATO 01

Inquadramento area di intervento su Planimetria Catastale

LEGENDA

-  Area di intervento
-  Aree di enti pubblici non oggetto di esproprio
-  Viabilità
-  Canale Valenzano



ALLEGATO 02

Delibera di Giunta Comunale n. 290 del 13.05.2014 di Approvazione dei valori delle aree fabbricabili



COMUNE DI BARI

DELIBERAZIONE DELLA GIUNTA COMUNALE

SEDUTA DEL 13 MAGGIO 2014

DELIBERA N.290

O G G E T T O

APPROVAZIONE DEI VALORI DELLE AREE FABBRICABILI.

L'ANNO DUEMILAQUATTORDICI IL GIORNO TREDICI DEL MESE DI MAGGIO, ,
ALLE ORE 09.30 CON CONTINUAZIONE

SONO PRESENTI:

P R E S I D E N T E

EMILIANO Dott. MICHELE - SINDACO

A S S E S S O R I

N	COGNOME E NOME	PRES
1	PISICCHIO Prof. Alfonsino	NO
2	ABBATICCHIO Dott. Ludovico	NO
3	DE FRANCHI Avv. Rocco	NO
4	DE SIMONE Sig.ra Caterina	SI
5	GIAMPAOLO D.ssa Margherita	SI
6	LACARRA Avv. Marco	SI

N	COGNOME E NOME	PRES
7	LOSITO Sig. Fabio	SI
8	MAUGERI Prof.ssa Maria	SI
9	SANNICANDRO Ing. Raffaele	SI
10	SPALLINI Prof.ssa Sabrina	SI
11	VASILE Sig. Antonio Maria	SI

ASSISTE IL SEGRETARIO GENERALE Dott. MARIO D'AMELIO

SU PROPOSTA DELL'ASSESSORE ALL'URBANISTICA, ING. RAFFAELE SANNICANDRO:

Il mercato immobiliare del paese sta subendo gli effetti della crisi economica che ha di fatto bloccato l'intero settore provocando una notevole contrazione sia del numero di compravendite che dei valori di vendita degli immobili, siano essi fabbricati che suoli edificabili.

Pertanto, con il presente atto, si intende rideterminare i valori delle aree edificabili, tenuto conto dell'attuale orientamento del mercato immobiliare.

PREMESSO CHE:

- La Giunta Comunale in data 27/01/2005 emanava la deliberazione n. 37 avente ad oggetto: "approvazione con effetto dal 1° gennaio 2000 dei Valori delle aree edificabili"
- La Ripartizione Urbanistica ed Edilizia Privata in data 27/11/2009 emanava una determina avente ad oggetto: implementazione dei moduli dia-"piano casa" ed asseveramento dia-"piano casa", del modello di autocalcolo e verifica dei requisiti edilizi e della guida per la compilazione e l'inoltro delle istanza dia -"piano casa".
- La Ripartizione Urbanistica ed Edilizia Privata in data 19/01/2012 emanava una determina avente ad oggetto: Approvazione dei moduli dia - "piano casa", asseveramento dia - "piano casa" ed istanza pdc "piano casa" del modello di auto-calcolo e verifica dei requisiti edilizi e della guida per la compilazione e l'inoltro delle istanza dia -"piano casa" o pdc "piano casa".
- Entrambe le determine includevano tabelle per i valori delle aree edificabili per la monetizzazione degli standards da cedere in relazione al "piano casa".
- il vigente PRG, adottato con deliberazione Consiliare n. 991 del 13.12.1973 ed approvato con decreto del Presidente della Giunta Regionale n. 1475 dell'08.07.1976 e successive varianti approvate, prevede trenta diverse tipizzazioni del territorio comunale così come di seguito indicate:

ZONA	DESCRIZIONE DELLA TIPIZZAZIONE	Indice di fabbricabilità mc/mq
A1	<i>Centro storico</i>	
A2	<i>Area di interesse ambientale</i>	3,00
B1	<i>Area di completamento</i>	7,00
B2	<i>Area di completamento</i>	5,00
B3	<i>Area di completamento</i>	3,00
B4	<i>Area di completamento</i>	2,00
B5	<i>Area di completamento</i>	0,50
B6	<i>Area di rinnovo urbano</i>	5,00
B7	<i>Area di rinnovo urbano</i>	3,00
B8	<i>Area di rinnovamento urbano</i>	0,50
B9	<i>Area di rinnovamento urbano terziario-direzionale</i>	7,00
C1	<i>Area di espansione</i>	1,75
C2	<i>Area di espansione</i>	1,00
C3	<i>Area di espansione</i>	0,50
D/A	<i>Area per attrezzature di servizio pubblico a carattere regionale o urbano -attrezzature sportive</i>	0,50
D/B	<i>Area per attrezzature di servizio pubblico a carattere regionale o urbano -attrezzature scolastiche di grado superiore</i>	2,00
D/C	<i>Area per attrezzature di servizio pubblico a carattere regionale o urbano - attrezzature universitarie statali</i>	2,00
D/D	<i>Area per attrezzature di servizio pubblico a carattere regionale o urbano - attrezzature universitarie sanitarie e ospedaliere</i>	3,00
D/E	<i>Area per attrezzature di servizio pubblico a carattere regionale o urbano - attrezzature a carattere fieristico</i>	2,00
D/F	<i>Area per attrezzature di servizio pubblico a carattere regionale o urbano - attrezzature tecnologiche</i>	
D/G	<i>Area per attrezzature di servizio pubblico a carattere regionale o urbano - aree cimiteriali</i>	
D/H	<i>Area per attrezzature di servizio pubblico a carattere regionale o urbano - aree di espansione e sviluppo servizi regionali</i>	2,00
D/I	<i>Area per attrezzature di servizio pubblico a carattere regionale o urbano - sedi ed attrezzature militari</i>	
D/L	<i>Area per attrezzature di servizio pubblico a carattere regionale o urbano - sedi ed attrezzature per il culto</i>	2,00
D/M	<i>Servizi per la residenza - asili nido, scuole materne e dell'obbligo</i>	2,00
D/N	<i>Servizi per la residenza - chiese ed opere parrocchiali - centri civici e sociali - sanitari - amministrativi per pubblici servizi</i>	2,00
E/A	<i>Attività secondarie tipo "A" - attività produttive industriali</i>	
E/B	<i>Attività secondarie tipo "B" - artigianato, deposito, attività annonarie e simili</i>	2,50
E/C	<i>Attività secondarie tipo "C" relative ad attività a carattere annonario</i>	2,00
F	<i>Zone per attività terziarie e livello urbano e metropolitano</i>	5,00

- La Regione Puglia con Delibera n. 1748 del 15 dicembre 2000 ha approvato il PUTT/P vigente. Con note prot. 13962 del 24/10/2013 è stata condivisa da parte dell'Autorità di Bacino la variante di adeguamento del PRG al PUTT/P del Comune di Bari.
- Con Delibera n. 39 del 30/11/2005 del Comitato Istituzionale dell'Autorità di Bacino della Puglia è stato approvato il PAI.
- Con determinazione dirigenziale n.2011/130/00040 del 6/05/2011, esecutiva, è stato affidato al Prof. Arch. Stefano Stanghellini, ai sensi dell'art. 125 comma 11 del D.Lgs. 163, incarico professionale relativo ad uno studio sui valori immobiliari nel Comune di Bari, sul valore delle "quantità edificatorie" per zone territoriali omogenee e sui meccanismi del loro trasferimento nell'ambito dei progetti di trasformazione e riqualificazione urbana.
Sono stati tenuti quattro incontri alla presenza del Prof. Stanghellini con rappresentanti della Camera di Commercio e ANCE sia per acquisire contributi conoscitivi che per concertare la metodologia per la quantificazione dei valori.
- La Regione Puglia con Delibera Regionale n.1435 del 2 agosto 2013 pubblicata nel BURP n. 108 del 6/8/2013 e successiva delibera n. 2022 del 29/10/2013 pubblicata nel BURP n. 145 del 6/11/2013 ha adottato il Piano Paesaggistico Territoriale Regionale (PPTR).

CONSIDERATO CHE:

Il mercato immobiliare del paese sta subendo gli effetti della crisi economica che ha di fatto bloccato l'intero settore provocando una notevole contrazione sia del numero di compravendite che dei valori di vendita degli immobili, sia dei fabbricati che dei suoli edificabili.

L'intero settore ha fortemente risentito della contrazione in materia di erogazione di mutui da parte degli istituti di credito che ha condizionato sia gli acquirenti che le stesse imprese edili che risultano in grande difficoltà economico - finanziaria.

In particolare, un eccesso di disponibilità di unità immobiliari terziarie, determinato da una previsione urbanistica per le aree terziarie (zone F e B9) sovrabbondante, ha ridotto fortemente il prezzo di queste ultime, in presenza di un eccesso di offerta.

I valori delle aree approvati con Delibera del 7 luglio 2005 n 577 classificavano le zone in "terreni con concessione" e "terreni senza concessione" secondo la seguente tabella:

ZONA	DESCRIZ. DELLA TIPOLOGIA	INDICE F.	CONCESSIONE EDILIZIA	VALORE DI MERCATO €/MC		VALORE DI MERCATO €/MQ	
				MIN	MAX	MIN	MAX
A1	<i>Centro storico</i>		Terreni con concessione	100,00	180,00		
			Terreni senza concessione	70,00	170,00	-	-
A2	<i>Area di interesse ambientale</i>	3,00	Terreni con concessione	145,00	285,00	435,00	855,00
		3,00	Terreni senza concessione	115,00	230,00	345,00	690,00
B1	<i>Area di completamento</i>	7,00	Terreni con concessione	145,00	285,00	1.015,00	1.995,00
		7,00	Terreni senza concessione	115,00	230,00	805,00	1.610,00
B2	<i>Area di completamento</i>	5,00	Terreni con concessione	145,00	285,00	725,00	1.425,00
		5,00	Terreni senza concessione	115,00	230,00	575,00	1.150,00
B3	<i>Area di completamento</i>	3,00	Terreni con concessione	145,00	285,00	435,00	855,00
		3,00	Terreni senza concessione	115,00	230,00	345,00	690,00
B4	<i>Area di completamento</i>	2,00	Terreni con concessione	145,00	285,00	290,00	570,00
		2,00	Terreni senza concessione	115,00	230,00	230,00	460,00
B5	<i>Area di completamento</i>	0,50	Terreni con concessione	145,00	285,00	72,50	142,50
		0,50	Terreni senza concessione	115,00	230,00	57,50	115,00
B6	<i>Area di rinnovamento urbano</i>	5,00	Terreni con concessione	80,00	230,00	400,00	1.150,00
		5,00	Terreni senza concessione	60,00	160,00	300,00	800,00
B7	<i>Area di rinnovamento urbano</i>	3,00	Terreni con concessione	80,00	230,00	240,00	690,00
		3,00	Terreni senza concessione	60,00	160,00	180,00	480,00
B8	<i>Area di rinnovamento urbano</i>	0,50	Terreni con concessione	80,00	230,00	40,00	115,00
		0,50	Terreni senza concessione	60,00	160,00	30,00	80,00
B9	<i>Area di rinnovamento urbano terziario - direzionale</i>	7,00	Terreni con concessione	80,00	230,00	560,00	1.610,00
		7,00	Terreni senza concessione	60,00	160,00	420,00	1.120,00
C1	<i>Area di espansione</i>	1,75	Terreni con concessione	70,00	145,00	122,50	253,75
		1,75	Terreni senza concessione	45,00	105,00	78,75	183,75
C2	<i>Area di espansione</i>	1,00	Terreni con concessione	70,00	145,00	70,00	145,00
		1,00	Terreni senza concessione	45,00	105,00	45,00	105,00
C3	<i>Area di espansione</i>	0,50	Terreni con concessione	70,00	145,00	35,00	72,50
		0,50	Terreni senza concessione	45,00	105,00	22,50	52,50

D/A	Area per attrezzature di servizio pubblico a carattere regionale o urbano -attrezzature sportive	0,50	Terreni con concessione	60,00	115,00	30,00	57,50
		0,50	Terreni senza concessione	40,00	90,00	20,00	45,00
D/B	Area per attrezzature di servizio pubblico a carattere regionale o urbano -attrezzature scolastiche di grado superiore	2,00	Terreni con concessione	45,00	100,00	90,00	200,00
		2,00	Terreni senza concessione	35,00	65,00	70,00	130,00
D/C	Area per attrezzature di servizio pubblico a carattere regionale o urbano - attrezzature universitarie statali	2,00	Terreni con concessione	45,00	100,00	90,00	200,00
		2,00	Terreni senza concessione	35,00	65,00	70,00	130,00
D/D	Area per attrezzature di servizio pubblico a carattere regionale o urbano - attrezzature universitarie sanitarie e ospedaliere	3,00	Terreni con concessione	45,00	100,00	135,00	300,00
		3,00	Terreni senza concessione	35,00	65,00	105,00	195,00
D/E	Area per attrezzature di servizio pubblico a carattere regionale o urbano - attrezzature a carattere fieristico	2,00	Terreni con concessione	45,00	100,00	90,00	200,00
		2,00	Terreni senza concessione	35,00	65,00	70,00	130,00
D/F	Area per attrezzature di servizio pubblico a carattere regionale o urbano - attrezzature tecnologiche		Terreni con concessione	45,00	100,00	-	-
			Terreni senza concessione	35,00	65,00	-	-
D/G	Area per attrezzature di servizio pubblico a carattere regionale o urbano - aree cimiteriali		Terreni con concessione	85,00	170,00	-	-
			Terreni senza concessione	60,00	140,00	-	-
D/H	Area per attrezzature di servizio pubblico a carattere regionale o urbano - aree di espansione e sviluppo servizi regionali	2,00	Terreni con concessione	45,00	100,00	90,00	200,00
		2,00	Terreni senza concessione	35,00	65,00	70,00	130,00
D/I	Area per attrezzature di servizio pubblico a carattere regionale o urbano - sedi ed attrezzature militari		Terreni con concessione	45,00	100,00	-	-
			Terreni senza concessione	35,00	65,00	-	-
D/L	Area per attrezzature di servizio pubblico a carattere regionale o urbano - sedi ed attrezzature per il culto	2,00	Terreni con concessione	45,00	100,00	90,00	200,00
		2,00	Terreni senza concessione	35,00	65,00	70,00	130,00
D/M	Servizi per la residenza - asili nido, scuole materne e dell'obbligo	2,00	Terreni con concessione	60,00	120,00	120,00	240,00
		2,00	Terreni senza concessione	45,00	85,00	90,00	170,00
D/N	Servizi per la residenza - chiese ed opere parrocchiali - centri civici e sociali - sanitari - amministrativi per pubblici servizi	2,00	Terreni con concessione	60,00	120,00	120,00	240,00
		2,00	Terreni senza concessione	45,00	85,00	90,00	170,00
E/A	Attività secondarie tipo "A" - attività produttive industriali	2,31	Terreni con concessione	15,00	35,00	34,65	80,85
		2,31	Terreni senza concessione	12,00	30,00	27,72	69,30
E/B	Attività secondarie tipo "B" - artigianato, deposito, attività annonarie e simili	2,50	Terreni con concessione	15,00	35,00	37,50	87,50
		2,50	Terreni senza concessione	12,00	30,00	30,00	75,00
E/C	Attività secondarie tipo "C" relative ad attività a carattere annonario	2,00	Terreni con concessione	15,00	35,00	30,00	70,00
		2,00	Terreni senza concessione	12,00	30,00	24,00	60,00
F	Zone per attività terziarie e livello urbano e metropolitano	5,00	Terreni con concessione	145,00	285,00	725,00	1.425,00
		5,00	Terreni senza concessione	115,00	230,00	575,00	1.150,00

Il Prof. Stanghellini in data 21/02/2013 completava il lavoro di cui alla determinazione dirigenziale n.2011/130/00040 del 6/05/2011, fornendo la seguente tabella, basata sui valori delle aree derivanti dalle valutazioni immobiliari dei fabbricati residenziali (dati 2011) divisa per zone omogenee così come individuate dalla seguente mappa.



Dettaglio delle zone centrali

MAPPA DEI VALORI IMMOBILIARI				DIRITTI EDIFICATORI IN AREE URBANIZZATE		DIRITTI EDIFICATORI IN AREE DA URBANIZZARE	
Id	ZONA	Id	SUDDIVISIONI	Valore unitario per unità di sup. edificabile euro/mq	Valore unitario per unità di volume euro/mc	Valore unitario per unità di sup. edificabile euro/mq	Valore unitario per unità di volume euro/mc
1	MURAT 1	1a	Corso V.Emanuele - Via Dante	1.130	325	730	210
		1b	Via Dante - Corso Italia	830	240	540	155
2	MURAT 2	2a	Via San Francesco	830	240	540	155
		2b	Via Dante nord	620	180	400	115
		2c	Via Dante sud	440	130	280	80
3	CITTA' VECCHIA 1	3a	Iato est	1.370	395	890	255
		3b	Iato ovest	830	240	540	155
4	CITTA' VECCHIA 2	4		370	110	240	70
5	MADONNELLA 1	5a	Lgomare Di Crollalanza - Corso Sonnino	1.700	490	1.110	320
		5b	Piazza Duca degli Abruzzi	620	180	400	115
6	MADONNELLA 2	6a	Lgomare Di Crollalanza - Corso Sonnino	930	270	600	175
		6b	Corso Sonnino - Via Dieta di Bari	510	150	330	95
7	MADONNELLA 3	7a	Frontemare	2.070	595	1.350	390
		7b	Sud Ferrovia	1.080	310	700	200
8	JAPIGIA 1	8a	Fibronit - Zona RAI	930	270	600	175
		8b	PIRP	740	215	480	140
		8c	est	620	180	400	115
9	JAPIGIA 2	9		620	180	400	115
10	LIBERTA'	10a	nord	830	240	540	155
		10b	sud	580	170	380	110
11	ZONA FARO	11		1.080	310	700	200
12	SAN GIROLAMO - FESCA	12a	est	830	240	540	155
		12b	ovest	620	180	400	115
13	PALESE	13a	frontemare	620	180	400	115
		13b	sud Ferrovia	510	150	330	95
14	S.SPIRITO	14a	frontemare	660	190	430	125
		14b	sud Ferrovia	440	130	280	80

MAPPA DEI VALORI IMMOBILIARI				DIRITTI EDIFICATORI IN AREE URBANIZZATE		DIRITTI EDIFICATORI IN AREE DA URBANIZZARE	
Id	ZONA	Id	SUDDIVISIONI	Valore unitario per unità di sup. edificabile euro/mq	Valore unitario per unità di volume euro/mc	Valore unitario per unità di sup. edificabile euro/mq	Valore unitario per unità di volume euro/mc
15	STANIC	15		440	130	280	80
16	SAN PAOLO	16		510	150	330	95
17	SAN PASQUALE 1	17a	Via Capruzzi - Via Postiglione	830	240	540	155
		17b	Via Postiglione - Viale Giuseppe di Vittorio	740	215	480	140
18	SAN PASQUALE 2	18		1.080	310	700	200
19	CARRASSI 1	19		930	270	600	175
20	CARRASSI 2	20		1.370	395	890	255
21	PICONE	21	Via Capruzzi	930	270	600	175
22	POGGIOFRANCO 1	22		1.370	395	890	255
23	POGGIOFRANCO 2	23		830	240	540	155
24	CARBONARA - CEGLIE	24a	Carbonara	830	240	540	155
		24b	Ceglie	620	180	400	115
		24c	Via Giulio Petroni ovest	540	155	350	100
25	LOSETO	25		440	130	280	80
26	SAN GIORGIO	26a	ovest	1.370	395	890	255
		26b	est	620	180	400	115
27	TORRE A MARE	27		740	215	480	140

Per mediare tale criterio, basato sui valori degli immobili residenziali, con il criterio della suscettività edificatoria derivante dalle diverse destinazioni urbanistiche previste all'interno del P.R.G., anche in considerazione dei suggerimenti emersi nelle riunioni con gli operatori di settore (ANCE, Camera di Commercio Borsino immobiliare.), è stata elaborata una nuova tabella. Tale tabella risponde in maniera piu' idonea anche come base di valutazione sia per la fiscalità che per le stime espropriative. Per queste ultime finalita' la tabella prevede valori minimi e massimi per ogni singola tipizzazione di P.R.G. , che tengono conto dei diversi contesti urbani , essendo le stesse tipizzazioni previste in zone differenti per qualita' della citta'.

PROPONE:

La seguente tabella dei valori delle aree edificabili:

ZONA	DESCRIZIONE DELLA TIPIZZAZIONE	Indice di fabbricabilità	VALORI DI MERCATO (maggio 2014)		VALORI DI MERCATO (maggio 2014)	
			max	min	max	min
			mc/mq	€/mc	€/mc	€/mq
A1	<i>Centro storico</i>					
A2	<i>Area di interesse ambientale</i>	3,00				
B1	<i>Area di completamento</i>	7,00	350,00	150,00	2.450,00	1.050,00
B2	<i>Area di completamento</i>	5,00	350,00	115,00	1.750,00	575,00
B3	<i>Area di completamento</i>	3,00	260,00	115,00	780,00	345,00
B4	<i>Area di completamento</i>	2,00	260,00	115,00	520,00	230,00
B5	<i>Area di completamento</i>	0,50	260,00	115,00	130,00	57,50
B6	<i>Area di rinnovo urbano</i>	5,00	210,00	100,00	1.050,00	500,00
B7	<i>Area di rinnovo urbano</i>	3,00	210,00	100,00	630,00	300,00
B8	<i>Area di rinnovamento urbano</i>	0,50	180,00	80,00	90,00	40,00
B9	<i>Area di rinnovamento urbano terziario-direzionale</i>	7,00	200,00	100,00	1.400,00	700,00
C1	<i>Area di espansione</i>	1,75	130,00	50,00	227,50	87,50
C2	<i>Area di espansione</i>	1,00	130,00	50,00	130,00	50,00
C3	<i>Area di espansione</i>	0,50	130,00	50,00	65,00	25,00
DJA	<i>Area per attrezzature di servizio pubblico a carattere regionale o urbano -attrezzature sportive</i>	0,50	70,00	20,00	35,00	10,00
DJB	<i>Area per attrezzature di servizio pubblico a carattere regionale o urbano -attrezzature scolastiche di grado superiore</i>	2,00	70,00	20,00	140,00	40,00
DJC	<i>Area per attrezzature di servizio pubblico a carattere regionale o urbano - attrezzature universitarie statali</i>	2,00	70,00	20,00	140,00	40,00
DJD	<i>Area per attrezzature di servizio pubblico a carattere regionale o urbano - attrezzature universitarie sanitarie e ospedaliere</i>	3,00	70,00	20,00	210,00	60,00
DJE	<i>Area per attrezzature di servizio pubblico a carattere regionale o urbano - attrezzature a carattere fieristico</i>	2,00	70,00	20,00	140,00	40,00
DJF	<i>Area per attrezzature di servizio pubblico a carattere regionale o urbano - attrezzature tecnologiche</i>				-	-
DJG	<i>Area per attrezzature di servizio pubblico a carattere regionale o urbano - aree cimiteriali</i>				-	-
DJH	<i>Area per attrezzature di servizio pubblico a carattere regionale o urbano - aree di espansione e sviluppo servizi regionali</i>	2,00	70,00	20,00	140,00	40,00
DJI	<i>Area per attrezzature di servizio pubblico a carattere regionale o urbano - sedi ed attrezzature militari</i>				-	-
DJL	<i>Area per attrezzature di servizio pubblico a carattere regionale o urbano - sedi ed attrezzature per il culto</i>	2,00	70,00	20,00	140,00	40,00
DJM	<i>Servizi per la residenza - asili nido, scuole materne e dell'obbligo</i>	2,00	80,00	30,00	160,00	60,00
DJN	<i>Servizi per la residenza - chiese ed opere parrocchiali - centri civici e sociali - sanitari - amministrativi per pubblici servizi</i>	2,00	80,00	30,00	160,00	60,00
EJA	<i>Attività secondarie tipo "A" - attività produttive industriali</i>		60,00	15,00	138,00	34,50
EJB	<i>Attività secondarie tipo "B" - artigianato, deposito, attività anonarie e simili</i>	2,50	60,00	15,00	150,00	37,50
EJC	<i>Attività secondarie tipo "C" relative ad attività a carattere anonario</i>	2,00	60,00	15,00	120,00	30,00
F	<i>Zone per attività terziarie e livello urbano e metropolitano</i>	5,00	180,00	50,00	900,00	250,00

Alla luce della contingenza economica e delle attuali incertezze del mercato immobiliare si stabilisce per tutte le aree un abbattimento del 20% del valore in tabella per 36 mesi dalla data di pubblicazione della presente.

Per le zone assoggettate a P.U.E. ai sensi dell'art. 16 L.R. 20/2001 il valore base riconosciuto in tabella viene rimodulato come segue in relazione allo stato del procedimento amministrativo che effettivamente ne condiziona il valore:

1. Suolo Privo di P.U.E. : 25% del valore in tabella
2. Suolo con P.U.E. Adottato : 50% del valore in tabella
3. Suolo con P.U.E. Approvato : 75% del valore in tabella
4. Suolo con P.U.E. convenzionato : 100% del valore in tabella

Infine, alla luce del nuovo regime vincolistico introdotto dal PPTR riadottato il 6/11/2013 da parte della Regione Puglia e in attesa dell'approvazione dello stesso, i "territori costieri", così come definiti dallo stesso Piano e le fasce di rispetto (aree annesse) delle lame, non potendone definire al momento la stima in relazione alla effettiva suscettività edificatoria nella attuale fase di salvaguardia del piano regionale sovraordinato, sono stimate nella misura cautelativa del 25% del valore tabellare. Le aree interessate da vincoli paesaggistici o ambientali di inedificabilità assoluta sono equiparate alle aree agricole.

LA GIUNTA MUNICIPALE

UDITA la proposta dell'Assessore All'Urbanistica ed Edilizia Privata ING. Raffaele Sannicandro;

PRESO ATTO che sulla proposta di deliberazione di che trattasi sono stati formulati i pareri prescritti dall'art.49 c.1 del D.Lgs n. 267/00:

1) PARERE di regolarità tecnica, in atti espresso dal Direttore della Ripartizione Urbanistica ed Edilizia Privata;

2) RITENUTO di omettere il parere di regolarità contabile del Direttore della Ripartizione Ragioneria ex art.49 c.1 D.Lgs 267/00 in ordine ai contenuti della presente proposta.

VISTI:

- il D. Lgs. 267/00 e s.m.i.;
- il D. Lgs. 504/92 e s.m.i., il D.Lgs. 23/11, la L. 214/11 e s.m.i.;
- la delibera Consiliare n.991 del 13.12.1973;
- il Decreto del Presidente della Giunta Regionale n. 1475 dell'8.07. 1976 e successive varianti.

La scheda di consulenza legale del Segretario Generale;

Con voti palesi espressi nelle forme di legge

DELIBERA

- 1. APPROVARE**, per le motivazioni in narrativa esplicitate e qui riportate, i valori delle aree fabbricabili così come riportati nella seguente tabella:

ZONA	DESCRIZIONE DELLA TIPIZZAZIONE	Indice di fabbricabilità	VALORI DI MERCATO (maggio 2014)		VALORI DI MERCATO (maggio 2014)	
			max	min	max	min
			€/mc	€/mc	€/mq	€/mq
		mc/mq				
A1	Centro storico					
A2	Area di interesse ambientale	3,00				
B1	Area di completamento	7,00	350,00	150,00	2.450,00	1.050,00
B2	Area di completamento	5,00	350,00	115,00	1.750,00	575,00
B3	Area di completamento	3,00	260,00	115,00	780,00	345,00
B4	Area di completamento	2,00	260,00	115,00	520,00	230,00
B5	Area di completamento	0,50	260,00	115,00	130,00	57,50
B6	Area di rinnovo urbano	5,00	210,00	100,00	1.050,00	500,00
B7	Area di rinnovo urbano	3,00	210,00	100,00	630,00	300,00
B8	Area di rinnovamento urbano	0,50	180,00	80,00	90,00	40,00
B9	Area di rinnovamento urbano terziario-direzionale	7,00	200,00	100,00	1.400,00	700,00
C1	Area di espansione	1,75	130,00	50,00	227,50	87,50
C2	Area di espansione	1,00	130,00	50,00	130,00	50,00
C3	Area di espansione	0,50	130,00	50,00	65,00	25,00
D/A	Area per attrezzature di servizio pubblico a carattere regionale o urbano -attrezzature sportive	0,50	70,00	20,00	35,00	10,00
D/B	Area per attrezzature di servizio pubblico a carattere regionale o urbano -attrezzature scolastiche di grado superiore	2,00	70,00	20,00	140,00	40,00
D/C	Area per attrezzature di servizio pubblico a carattere regionale o urbano - attrezzature universitarie statali	2,00	70,00	20,00	140,00	40,00
D/D	Area per attrezzature di servizio pubblico a carattere regionale o urbano - attrezzature universitarie sanitarie e ospedaliere	3,00	70,00	20,00	210,00	60,00
D/E	Area per attrezzature di servizio pubblico a carattere regionale o urbano - attrezzature a carattere fieristico	2,00	70,00	20,00	140,00	40,00
D/F	Area per attrezzature di servizio pubblico a carattere regionale o urbano - attrezzature tecnologiche				-	-
D/G	Area per attrezzature di servizio pubblico a carattere regionale o urbano - aree cimiteriali				-	-
D/H	Area per attrezzature di servizio pubblico a carattere regionale o urbano - aree di espansione e sviluppo servizi regionali	2,00	70,00	20,00	140,00	40,00
D/I	Area per attrezzature di servizio pubblico a carattere regionale o urbano - sedi ed attrezzature militari				-	-
D/L	Area per attrezzature di servizio pubblico a carattere regionale o urbano - sedi ed attrezzature per il culto	2,00	70,00	20,00	140,00	40,00
D/M	Servizi per la residenza - asili nido, scuole materne e dell'obbligo	2,00	80,00	30,00	160,00	60,00
D/N	Servizi per la residenza - chiese ed opere parrocchiali - centri civici e sociali - sanitari - amministrativi per pubblici servizi	2,00	80,00	30,00	160,00	60,00
E/A	Attività secondarie tipo "A" - attività produttive industriali		60,00	15,00	138,00	34,50
E/B	Attività secondarie tipo "B" - artigianato, deposito, attività annonarie e simili	2,50	60,00	15,00	150,00	37,50
E/C	Attività secondarie tipo "C" relative ad attività a carattere annonario	2,00	60,00	15,00	120,00	30,00
F	Zone per attività terziarie e livello urbano e metropolitano	5,00	180,00	50,00	900,00	250,00

2. STABILIRE che tali valori in relazione alle specifiche metodologie di calcolo utilizzate ed alle effettive condizioni di mercato siano da considerare equi e pertanto validi già dal 1/1/2012.

3. STABILIRE

- alla luce della contingenza economica e delle attuali incertezze del mercato immobiliare si stabilisce per tutte le aree un abbattimento del 20% del valore in tabella per 36 mesi dalla data di pubblicazione della presente.

- che per le zone assoggettate a P.U.E. ai sensi dell'art. 16 L.R. 20/2001 il valore base riconosciuto in tabella viene rimodulato come segue in relazione allo stato del procedimento amministrativo che effettivamente ne condiziona il valore:

1. Suolo Privo di P.U.E. : 25% del valore in tabella
2. Suolo con P.U.E. Adottato : 50% del valore in tabella
3. Suolo con P.U.E. Approvato : 75% del valore in tabella
4. Suolo con P.U.E. convenzionato : 100% del valore in tabella

- i "territori costieri" e le fasce di rispetto (aree annesse) delle lame, vincolati dal PPTR adottato, non potendone definire al momento la stima in relazione alla effettiva suscettività edificatoria nella attuale fase di salvaguardia del piano regionale sovraordinato, sono stimate nella misura cautelativa del 25% del valore tabellare. Le aree interessate da vincoli paesaggistici o ambientali di inedificabilità assoluta sono equiparate alle aree agricole.

4. TRASMETTERE il presente provvedimento alla Ripartizione Tributi, al Patrimonio e all'Infrastrutture per gli eventuali adempimenti di competenza.

.



Ripartizione Urbanistica ed Edilizia Privata

**SCHEMA DI CONSULENZA TECNICO GIURIDICA DEL SEGRETARIO
GENERALE**

N. 2014/00290

del 13 MAGGIO 2014

OGGETTO: APPROVAZIONE DEI VALORI DELLE AREE FABBRICABILI.

TIPO PROPOSTA G.M.

PARERE DI REGOLARITA' TECNICA: Positivo ---

PARERE DI REGOLARITA' CONTABILE:

COLLABORAZIONE ED ASSISTENZA GIURIDICA-AMMINISTRATIVA DEL
SEGRETARIO GENERALE AI SENSI DELL'ART. 97 LETT. D DEL T.U.E.L.

ANNOTAZIONI :

Positivo NULLA DA OSSERVARE IN ORDINE ALLA LEGITTIMITA' DELLA PRESENTE
PROPOSTA SULLA BASE DEL PARERE TECNICO COSI' COME ESPRESSO AI SENSI DI
LEGGE.

Bari, 07/05/2014

IL SEGRETARIO GENERALE

Mario D'Amelio

OGGETTO: APPROVAZIONE DEI VALORI DELLE AREE FABBRICABILI.

PARERI ESPRESSI, AI SENSI E PER GLI EFFETTI DELL'ART. 49 DLGS 267 DEL 18.8.2000 – T.U.E.L.
SULLA ALLEGATA PROPOSTA DI DELIBERAZIONE:

1) Parere di regolarità tecnica:

Positivo

Bari, li 30/04/2014

Il responsabile

Anna Maria Curcuruto

Il presente verbale viene sottoscritto nei modi di legge:

IL PRESIDENTE
F.to

IL SEGRETARIO GENERALE
Mario D'Amelio

Si certifica che la presente deliberazione è stata pubblicata all'Albo Pretorio on line del Comune dal _____ e vi rimarrà per ____ giorni consecutivi.

Bari,

CERTIFICATO DI PUBBLICAZIONE

Su relazione dell'incaricato si certifica che la presente delibera è stata pubblicata all'Albo Pretorio on line del comune dal _____ al _____.

L'incaricato

Bari,

CERTIFICATO DI ESECUTIVITA'

Si certifica che la presente deliberazione è divenuta esecutiva, con la pubblicazione, per decorrenza dei termini di cui all'art. 134 TUEL.

Documento informatico firmato digitalmente ai sensi del d.lgs n. 10/2002, del t.u. n. 445/2000 e norme collegate, il quale sostituisce il documento cartaceo e la firma autografa; il documento informatico è memorizzato digitalmente ed è rintracciabile sul sito internet <http://albo.comune.bari.it>

ALLEGATO 03

Visure catastali di tutte le particelle ricadenti nel perimetro del Lotto 4

Visura storica per immobile

Situazione degli atti informatizzati al 28/08/2023

Dati della richiesta	Comune di BARI (Codice:A662A)
Catasto Terreni	Sezione BARI (Provincia di BARI)
	Foglio: 42 Particella: 1

INTESTATI

1	DALBA Michele nato a BARI (BA) il 07/05/1963	DLBMHL63E07A662Y*	(1) Proprieta' 1/2 Regime: bene personale
2	D'ALBA Filomena nata a BARI (BA) il 15/07/1959	DLBFMN59L55A662U*	(1) Proprieta' 1/2 Regime: bene personale

Unità immobiliare dal 14/06/1983

N.	DATI IDENTIFICATIVI			DATI CLASSAMENTO					DATI DERIVANTI DA	
	Foglio	Particella	Sub	Porz	Qualità Classe	Superficie(m²)	Deduz	Reddito		
						ha are ca		Dominicale		Agrario
1	42	1		-	ORTO 2	39 02		Euro 48,37 L. 93.648	Euro 21,16 L. 40.971	FRAZIONAMENTO del 14/06/1983 in atti dal 01/08/1994 (n. 47.1/1983)
Notifica				Partita		226862				

Sono stati inoltre variati i seguenti immobili:

Foglio:42 Particella:742 ;

Situazione dell'unità immobiliare dall'impianto meccanografico

N.	DATI IDENTIFICATIVI			DATI CLASSAMENTO					DATI DERIVANTI DA	
	Foglio	Particella	Sub	Porz	Qualità Classe	Superficie(m²)	Deduz	Reddito		
						ha are ca		Dominicale		Agrario
1	42	1		-	ORTO 2	40 62		L. 97.488	L. 42.651	Impianto meccanografico del 01/08/1977
Notifica				Partita		21059				

Visura storica per immobile

Situazione degli atti informatizzati al 28/08/2023

L'intestazione alla data della richiesta deriva dai seguenti atti:

Situazione degli intestati dal 04/09/2011

N.	DATI ANAGRAFICI	CODICE FISCALE	DIRITTI E ONERI REALI
1	DALBA Michele nato a BARI (BA) il 07/05/1963	DLBMHL63E07A662Y*	(1) Proprieta' 1/2 Regime: bene personale
2	D'ALBA Filomena nata a BARI (BA) il 15/07/1959	DLBFMN59L55A662U*	(1) Proprieta' 1/2 Regime: bene personale
DATI DERIVANTI DA		DENUNZIA (NEI PASSAGGI PER CAUSA DI MORTE) del 04/09/2011 - UU Sede BARI (BA) Registrazione Volume 9990 n. 3724 registrato in data 29/06/2012 - IN MORTE D'ALBA GIOVANNI Voltura n. 22517.3/2012 - Pratica n. BA0292456 in atti dal 23/07/2012	

Situazione degli intestati dal 22/03/1979

N.	DATI ANAGRAFICI	CODICE FISCALE	DIRITTI E ONERI REALI
1	D ALBA Giovanni nato a BARI (BA) il 11/01/1929	DLBGNN29A11A662V*	(1) Proprieta' 1/1 fino al 04/09/2011
DATI DERIVANTI DA		Atto del 22/03/1979 Pubblico ufficiale MASSIMO CESARONI Sede POLIGNANO A MARE (BA) Repertorio n. 18839 - UR Sede BARI (BA) Registrazione n. 7615 registrato in data 11/04/1979 - VENDITA Voltura n. 497.1/1993 - Pratica n. 417743 in atti dal 11/07/2001	

Situazione degli intestati dal 22/03/1979

N.	DATI ANAGRAFICI	CODICE FISCALE	DIRITTI E ONERI REALI
1	D ALBA Giovanni nato a BARI (BA) il 11/01/1929	DLBGNN29A11A662V*	(99) Da verificare fino al 22/03/1979
DATI DERIVANTI DA		Atto del 22/03/1979 Pubblico ufficiale CESARONI MASSIMO Sede POLIGNANO A MARE (BA) Repertorio n. 18839 - UR Sede BARI (BA) Registrazione n. 7615 registrato in data 11/04/1979 - Voltura n. 497.1/1993 in atti dal 01/08/1994	

Situazione degli intestati dal 22/03/1979

N.	DATI ANAGRAFICI	CODICE FISCALE	DIRITTI E ONERI REALI
1	D ALBA Giovanni nato a BARI (BA) il 11/01/1929	DLBGNN29A11A662V*	(99) Da verificare fino al 22/03/1979
DATI DERIVANTI DA		Atto del 22/03/1979 Pubblico ufficiale CESARONI MASSIMO Sede POLIGNANO A MARE (BA) Repertorio n. 18839 - UR Sede BARI (BA) Registrazione n. 7615 registrato in data 11/04/1979 - n. 1960.2/1979 in atti dal 01/08/1994	

Situazione degli intestati dal 22/03/1979

N.	DATI ANAGRAFICI	CODICE FISCALE	DIRITTI E ONERI REALI
1	D'ALBA Laura ; Annanata a BARI (BA) il 15/06/1927	DLBLRA27H55A662G*	(1) Proprieta' 1/3 fino al 22/03/1979
2	D ALBA Giovanni nato a BARI (BA) il 11/01/1929	DLBGNN29A11A662V*	(1) Proprieta' 2/3 fino al 22/03/1979
DATI DERIVANTI DA		Atto del 22/03/1979 Pubblico ufficiale CESARONI MASSIMO Sede POLIGNANO A MARE (BA) Repertorio n. 18839 - UR Sede BARI (BA) Registrazione n. 7615 registrato in data 11/04/1979 - n. 1960.1/1979 in atti dal 01/08/1994	

Situazione degli intestati relativa ad atto del 14/07/1976 (antecedente all'impianto meccanografico)

N.	DATI ANAGRAFICI	CODICE FISCALE	DIRITTI E ONERI REALI
1	TEDESCHI Francesco nato a BARI (BA) il 23/08/1918	TDSFNC18M23A662N*	(1) Proprieta' 4/18 fino al 22/03/1979
2	D ALBA Giovanni nato a BARI (BA) il 11/01/1929	DLBGNN29A11A662V*	(1) Proprieta' 7/18 fino al 22/03/1979
3	D'ALBA Laura ; Annanata a BARI (BA) il 15/06/1927	DLBLRA27H55A662G*	(1) Proprieta' 7/18 fino al 22/03/1979

Visura storica per immobile

Situazione degli atti informatizzati al 28/08/2023

DATI DERIVANTI DA	DENUNZIA (NEI PASSAGGI PER CAUSA DI MORTE) del 14/07/1976 - US Sede BARI (BA) Registrazione Volume 608 n. 98 registrato in data 21/12/1976 - Voltura n. 37982 in atti dal 10/06/1986
--------------------------	--------------------------------------------------------------------------------------------------------------------------------------------------------------------------------------

Situazione degli intestati dall'impianto meccanografico

N.	DATI ANAGRAFICI	CODICE FISCALE	DIRITTI E ONERI REALI
1	D ALBA Giovanni nato a BARI (BA) il 11/01/1929	DLBGNN29A11A662V*	(1) Proprieta' 1/3 fino al 14/07/1976
2	D'ALBA Francesca Maria Rosa nata a BARI (BA) il 02/10/1924	DLBFNC24R42A662T*	(1) Proprieta' 1/3 fino al 14/07/1976
3	D'ALBA Laura ; Annanata a BARI (BA) il 15/06/1927	DLBLRA27H55A662G*	(1) Proprieta' 1/3 fino al 14/07/1976
DATI DERIVANTI DA	Impianto meccanografico del 01/08/1977		

Visura telematica

Tributi speciali: Euro 0,90

* Codice Fiscale Validato in Anagrafe Tributaria.

Visura storica per immobile

Situazione degli atti informatizzati al 29/08/2023

Dati della richiesta	Comune di BARI (Codice:A662A)
Catasto Terreni	Sezione BARI (Provincia di BARI)
	Foglio: 42 Particella: 9

Area di enti urbani e promiscui dal 18/10/2013

N.	DATI IDENTIFICATIVI				DATI CLASSAMENTO				DATI DERIVANTI DA	
	Foglio	Particella	Sub	Porz	Qualità Classe	Superficie(m ²)	Deduz	Reddito		
						ha are ca		Dominicale		Agrario
1	42	9		-	ENTE URBANO	4 70 84				Variazione del 18/10/2013 Pratica n. BA0336734 in atti dal 18/10/2013 BONIFICA IDENTIFICATIVO CATASTALE (n. 31480.1/2013)
Notifica						Partita	1			
Annotazioni		di immobile: COMPRENDE LA PLLA 17								

Nella variazione sono stati soppressi i seguenti immobili:

Foglio:42 Particella:17 ;

Mappali Fabbricati Correlati

Codice Comune A662 - Foglio 42 - Particella 9/

Area di enti urbani e promiscui dal 28/10/2004

N.	DATI IDENTIFICATIVI				DATI CLASSAMENTO				DATI DERIVANTI DA	
	Foglio	Particella	Sub	Porz	Qualità Classe	Superficie(m ²)	Deduz	Reddito		
						ha are ca		Dominicale		Agrario
1	42	9		-	ENTE URBANO	4 70 75				VARIAZIONE IDENTIFICATIVI PER ALLINEAMENTO MAPPE del 28/10/2004 Pratica n. BA0417797 in atti dal 28/10/2004 (n. 4582.1/2004)
Notifica						Partita	1			
Annotazioni		di stadio: DIVISO NEI NN. 9-245-17 PER COLLEGAMENTO N.C.E.U.								

Sono stati inoltre variati i seguenti immobili:

Foglio:42 Particella:17 ; Foglio:42 Particella:245 ;

Visura storica per immobile

Situazione degli atti informatizzati al 29/08/2023

Area di enti urbani e promiscui dal 28/10/2004

N.	DATI IDENTIFICATIVI			DATI CLASSAMENTO					DATI DERIVANTI DA	
	Foglio	Particella	Sub	Porz	Qualità Classe	Superficie(m ²)	Deduz	Reddito		
						ha are ca		Dominicale		Agrario
1	42	9		-	ENTE URBANO	4 74 34				VARIAZIONE IDENTIFICATIVI PER ALLINEAMENTO MAPPE del 28/10/2004 Pratica n. BA0417554 in atti dal 28/10/2004 (n. 4578.1/2004)
Notifica						Partita	1			
Annotazioni						di stadio: SOSTITUISCE LA LETTERA A PER COLLEGAMENTO N.C.E.U.				

Nella variazione sono stati soppressi i seguenti immobili:

Foglio:42 Particella:A ;

Numero di mappa soppresso dal 10/06/1986

N.	DATI IDENTIFICATIVI			DATI CLASSAMENTO					DATI DERIVANTI DA	
	Foglio	Particella	Sub	Porz	Qualità Classe	Superficie(m ²)	Deduz	Reddito		
						ha are ca		Dominicale		Agrario
1	42	9		-	SOPPRESSO	00 00				Variatione in atti dal 10/06/1986 (n. 11382)
Notifica						Partita				
Annotazioni						di stadio: SOSTITUITO DELLA LETTERA A DEL F.42				

Situazione dell'unità immobiliare dal 10/06/1986

N.	DATI IDENTIFICATIVI			DATI CLASSAMENTO					DATI DERIVANTI DA	
	Foglio	Particella	Sub	Porz	Qualità Classe	Superficie(m ²)	Deduz	Reddito		
						ha are ca		Dominicale		Agrario
1	42	9		-	SEMINATIVO 4	4 74 34		L. 237.170	L. 166.019	Variatione in atti dal 10/06/1986 (n. 11382)
Notifica						Partita	9652			

Visura storica per immobile

Situazione degli atti informatizzati al 29/08/2023

Situazione dell'unità immobiliare dal 10/06/1986

N.	DATI IDENTIFICATIVI			DATI CLASSAMENTO					DATI DERIVANTI DA	
	Foglio	Particella	Sub	Porz	Qualità Classe	Superficie(m ²)	Deduz	Reddito		
						ha are ca		Dominicale		Agrario
1	42	9		-	SEMINATIVO 4	4 78 37		L. 239.185	L. 167.430	Variazione in atti dal 10/06/1986 (n. 11382)
Notifica						Partita	9652			

Situazione dell'unità immobiliare dal 10/06/1986

N.	DATI IDENTIFICATIVI			DATI CLASSAMENTO					DATI DERIVANTI DA	
	Foglio	Particella	Sub	Porz	Qualità Classe	Superficie(m ²)	Deduz	Reddito		
						ha are ca		Dominicale		Agrario
1	42	9		-	SEMINATIVO 4	4 72 09		L. 236.045	L. 165.232	Variazione in atti dal 10/06/1986 (n. 11382)
Notifica						Partita	9652			

Nella variazione sono stati soppressi i seguenti immobili:

Foglio:42 Particella:17 ; Foglio:42 Particella:36 ; Foglio:42 Particella:43 ; Foglio:42 Particella:44 ; Foglio:42 Particella:124 ; Foglio:42 Particella:125 ; Foglio:42 Particella:126 ; Foglio:42 Particella:127 ; Foglio:42 Particella:128 ;

Foglio:42 Particella:129 ; Foglio:42 Particella:130 ; Foglio:42 Particella:131 ; Foglio:42 Particella:132 ; Foglio:42 Particella:242 ; Foglio:42 Particella:245 ; Foglio:42 Particella:246 ; Foglio:42 Particella:254 ; Foglio:42 Particella:255 ;

Situazione dell'unità immobiliare dall'impianto meccanografico

N.	DATI IDENTIFICATIVI			DATI CLASSAMENTO					DATI DERIVANTI DA	
	Foglio	Particella	Sub	Porz	Qualità Classe	Superficie(m ²)	Deduz	Reddito		
						ha are ca		Dominicale		Agrario
1	42	9		-	SEMINATIVO 4	28 47		L. 14.235	L. 9.965	Impianto meccanografico del 01/08/1977
Notifica						Partita	9652			

L'intestazione alla data della richiesta deriva dai seguenti atti:

Visura storica per immobile

Situazione degli atti informatizzati al 29/08/2023

Situazione degli intestati dall'impianto meccanografico

N.	DATI ANAGRAFICI	CODICE FISCALE	DIRITTI E ONERI REALI
1	DEMANIO DELLO STATO Sede in ROMA (RM)	97905320582*	(99) Da verificare fino al 10/06/1986
DATI DERIVANTI DA		Impianto meccanografico del 01/08/1977	

Visura telematica

Tributi speciali: Euro 0,90

* Codice Fiscale Validato in Anagrafe Tributaria.

Visura storica per immobile

Situazione degli atti informatizzati al 30/08/2023

Dati della richiesta	Comune di BARI (Codice:A662)
Catasto Fabbricati	Provincia di BARI
	Foglio: 42 Particella: 9 Sub.: 1

INTESTATO

1	DEMANIO DELLO STATO Sede in ROMA (RM)	97905320582*	(1) Proprieta' 1000/1000
---	---------------------------------------	--------------	--------------------------

Unità immobiliare dal 20/01/2015

N.	DATI IDENTIFICATIVI				DATI DI CLASSAMENTO							DATI DERIVANTI DA		
	Sezione Urbana	Foglio	Particella	Sub	Zona Cens.	Micro Zona	Categoria	Classe	Consistenza	Superficie Catastale	Rendita			
1		42	9	2 1	2		E/8						VARIAZIONE TOPONOMASTICA del 20/01/2015 Pratica n. BA0022684 in atti dal 20/01/2015 VARIAZIONE DI TOPONOMASTICA (n. 10486.1/2015)	
Indirizzo		VIA GIOVANNI GENTILE n. 33 Piano S1 - T - 1												
Notifica							Partita				Mod.58			

Mappali Terreni Correlati

Codice Comune A662 - Sezione A - Foglio 42 - Particella 9

Situazione dell'unità immobiliare dal 21/10/2013

N.	DATI IDENTIFICATIVI				DATI DI CLASSAMENTO							DATI DERIVANTI DA		
	Sezione Urbana	Foglio	Particella	Sub	Zona Cens.	Micro Zona	Categoria	Classe	Consistenza	Superficie Catastale	Rendita			
1		42	9	2 1	2		E/8						Variazione del 21/10/2013 Pratica n. BA0338141 in atti dal 21/10/2013 BONIFICA IDENTIFICATIVO CATASTALE (n. 102846.1/2013)	
Indirizzo		(P.T-I-S1) n. 33; VIA GIOVANNI GENTILE n. 33												
Notifica							Partita				Mod.58			
Annotazioni		di stadio: costituita dalla soppressione della particella ceu sez fgl 42 pla 17 sub per allineamento mappe												

Visura storica per immobile

Situazione degli atti informatizzati al 30/08/2023

L'intestazione alla data della richiesta deriva dai seguenti atti:

Situazione degli intestati dal 21/10/2013

N.	DATI ANAGRAFICI	CODICE FISCALE	DIRITTI E ONERI REALI
1	DEMANIO DELLO STATO Sede in ROMA (RM)	97905320582*	(1) Proprieta' 1000/1000
DATI DERIVANTI DA del 21/10/2013 Pratica n. BA0338141 in atti dal 21/10/2013 BONIFICA IDENTIFICATIVO CATASTALE (n. 102846.1/2013)			

Situazione dell'unità immobiliare che ha originato il precedente dal 29/01/2010

N.	DATI IDENTIFICATIVI				DATI DI CLASSAMENTO							DATI DERIVANTI DA
	Sezione Urbana	Foglio	Particella	Sub	Zona Cens.	Micro Zona	Categoria	Classe	Consistenza	Superficie Catastale	Rendita	
1		42	9 17		2		E/8					VARIAZIONE NEL CLASSAMENTO del 29/01/2010 Pratica n. BA0050513 in atti dal 29/01/2010 VARIAZIONE DI CLASSAMENTO (n. 3895.1/2010)
Indirizzo		(P.T-1-S1) n. 33; VIA GIOVANNI GENTILE n. 33										
Notifica							Partita			Mod.58		

Situazione dell'unità immobiliare dall'impianto meccanografico

N.	DATI IDENTIFICATIVI				DATI DI CLASSAMENTO							DATI DERIVANTI DA
	Sezione Urbana	Foglio	Particella	Sub	Zona Cens.	Micro Zona	Categoria	Classe	Consistenza	Superficie Catastale	Rendita	
1		42	9 17		2		E/9					Impianto meccanografico del 30/06/1987
Indirizzo		(P.T-1-S1) n. 33; VIA GIOVANNI GENTILE n. 33										
Notifica							Partita	213		Mod.58		

L'intestazione alla data della richiesta deriva dai seguenti atti:

Situazione degli intestati dall'impianto meccanografico

N.	DATI ANAGRAFICI	CODICE FISCALE	DIRITTI E ONERI REALI
1	DEMANIO DELLO STATO Sede in ROMA (RM)	97905320582*	(1) Proprieta' 1000/1000 fino al 21/10/2013
DATI DERIVANTI DA Impianto meccanografico del 30/06/1987			

Visura storica per immobile

Situazione degli atti informatizzati al 30/08/2023

Visura telematica

Tributi speciali: Euro 0,90

* Codice Fiscale Validato in Anagrafe Tributaria.

Visura storica per immobile

Situazione degli atti informatizzati al 28/08/2023

Dati della richiesta	Comune di BARI (Codice:A662A)
Catasto Terreni	Sezione BARI (Provincia di BARI)
	Foglio: 42 Particella: 23

INTESTATI

1	DALBA Michele nato a BARI (BA) il 07/05/1963	DLBMHL63E07A662Y*	(1) Proprieta' 1/2 Regime: bene personale
2	D'ALBA Filomena nata a BARI (BA) il 15/07/1959	DLBFMN59L55A662U*	(1) Proprieta' 1/2 Regime: bene personale

Unità immobiliare dall'impianto meccanografico

N.	DATI IDENTIFICATIVI			DATI CLASSAMENTO					DATI DERIVANTI DA	
	Foglio	Particella	Sub	Porz	Qualità Classe	Superficie(m ²)	Deduz	Reddito		
						ha are ca		Dominicale		Agrario
1	42	23		-	SEMIN IRRIG 1	51 55		Euro 95,84 L. 185.580	Euro 38,60 L. 74.748	Impianto meccanografico del 01/08/1977
Notifica				Partita		21059				

L'intestazione alla data della richiesta deriva dai seguenti atti:

Situazione degli intestati dal 04/09/2011

N.	DATI ANAGRAFICI	CODICE FISCALE	DIRITTI E ONERI REALI
1	DALBA Michele nato a BARI (BA) il 07/05/1963	DLBMHL63E07A662Y*	(1) Proprieta' 1/2 Regime: bene personale
2	D'ALBA Filomena nata a BARI (BA) il 15/07/1959	DLBFMN59L55A662U*	(1) Proprieta' 1/2 Regime: bene personale
DATI DERIVANTI DA			
DENUNZIA (NEI PASSAGGI PER CAUSA DI MORTE) del 04/09/2011 - UU Sede BARI (BA) Registrazione Volume 9990 n. 3724 registrato in data 29/06/2012 - IN MORTE D'ALBA GIOVANNI Voltura n. 22517.3/2012 - Pratica n. BA0292456 in atti dal 23/07/2012			

Situazione degli intestati dal 22/03/1979

N.	DATI ANAGRAFICI	CODICE FISCALE	DIRITTI E ONERI REALI
1	D ALBA Giovanni nato a BARI (BA) il 11/01/1929	DLBGNN29A11A662V*	(1) Proprieta' 1/1 fino al 04/09/2011

Visura storica per immobile

Situazione degli atti informatizzati al 28/08/2023

DATI DERIVANTI DA	Atto del 22/03/1979 Pubblico ufficiale MASSIMO CESARONI Sede POLIGNANO A MARE (BA) Repertorio n. 18839 - UR Sede BARI (BA) Registrazione n. 7615 registrato in data 11/04/1979 - VENDITA Voltura n. 497.1/1993 - Pratica n. 417743 in atti dal 11/07/2001
--------------------------	-----------------------------------------------------------------------------------------------------------------------------------------------------------------------------------------------------------------------------------------------------------

Situazione degli intestati dal 22/03/1979

N.	DATI ANAGRAFICI	CODICE FISCALE	DIRITTI E ONERI REALI
1	D ALBA Giovanni nato a BARI (BA) il 11/01/1929	DLBGNN29A11A662V*	(99) Da verificare fino al 22/03/1979
DATI DERIVANTI DA	Atto del 22/03/1979 Pubblico ufficiale CESARONI MASSIMO Sede POLIGNANO A MARE (BA) Repertorio n. 18839 - UR Sede BARI (BA) Registrazione n. 7615 registrato in data 11/04/1979 - Voltura n. 497.1/1993 in atti dal 01/08/1994		

Situazione degli intestati dal 22/03/1979

N.	DATI ANAGRAFICI	CODICE FISCALE	DIRITTI E ONERI REALI
1	D ALBA Giovanni nato a BARI (BA) il 11/01/1929	DLBGNN29A11A662V*	(99) Da verificare fino al 22/03/1979
DATI DERIVANTI DA	Atto del 22/03/1979 Pubblico ufficiale CESARONI MASSIMO Sede POLIGNANO A MARE (BA) Repertorio n. 18839 - UR Sede BARI (BA) Registrazione n. 7615 registrato in data 11/04/1979 - n. 1960.2/1979 in atti dal 01/08/1994		

Situazione degli intestati dal 22/03/1979

N.	DATI ANAGRAFICI	CODICE FISCALE	DIRITTI E ONERI REALI
1	D'ALBA Laura ; Annanata a BARI (BA) il 15/06/1927	DLBLRA27H55A662G*	(1) Proprieta' 1/3 fino al 22/03/1979
2	D ALBA Giovanni nato a BARI (BA) il 11/01/1929	DLBGNN29A11A662V*	(1) Proprieta' 2/3 fino al 22/03/1979
DATI DERIVANTI DA	Atto del 22/03/1979 Pubblico ufficiale CESARONI MASSIMO Sede POLIGNANO A MARE (BA) Repertorio n. 18839 - UR Sede BARI (BA) Registrazione n. 7615 registrato in data 11/04/1979 - n. 1960.1/1979 in atti dal 01/08/1994		

Situazione degli intestati relativa ad atto del 14/07/1976 (antecedente all'impianto meccanografico)

N.	DATI ANAGRAFICI	CODICE FISCALE	DIRITTI E ONERI REALI
1	TEDESCHI Francesco nato a BARI (BA) il 23/08/1918	TDSFNC18M23A662N*	(1) Proprieta' 4/18 fino al 22/03/1979
2	D ALBA Giovanni nato a BARI (BA) il 11/01/1929	DLBGNN29A11A662V*	(1) Proprieta' 7/18 fino al 22/03/1979
3	D'ALBA Laura ; Annanata a BARI (BA) il 15/06/1927	DLBLRA27H55A662G*	(1) Proprieta' 7/18 fino al 22/03/1979
DATI DERIVANTI DA	DENUNZIA (NEI PASSAGGI PER CAUSA DI MORTE) del 14/07/1976 - US Sede BARI (BA) Registrazione Volume 608 n. 98 registrato in data 21/12/1976 - Voltura n. 37982 in atti dal 10/06/1986		

Situazione degli intestati dall'impianto meccanografico

N.	DATI ANAGRAFICI	CODICE FISCALE	DIRITTI E ONERI REALI
1	D'ALBA Francesca Maria Rosa nata a BARI (BA) il 02/10/1924	DLBFNC24R42A662T*	(1) Proprieta' 1/3 fino al 14/07/1976
2	D'ALBA Laura ; Annanata a BARI (BA) il 15/06/1927	DLBLRA27H55A662G*	(1) Proprieta' 1/3 fino al 14/07/1976
3	D ALBA Giovanni nato a BARI (BA) il 11/01/1929	DLBGNN29A11A662V*	(1) Proprieta' 1/3 fino al 14/07/1976
DATI DERIVANTI DA	Impianto meccanografico del 01/08/1977		

Visura telematica

Tributi speciali: Euro 0,90

* Codice Fiscale Validato in Anagrafe Tributaria.

Visura storica per immobile

Situazione degli atti informatizzati al 28/08/2023

Dati della richiesta	Comune di BARI (Codice:A662A)
Catasto Terreni	Sezione BARI (Provincia di BARI)
	Foglio: 42 Particella: 26

Area di enti urbani e promiscui dal 24/10/2005

N.	DATI IDENTIFICATIVI			DATI CLASSAMENTO				DATI DERIVANTI DA																	
	Foglio	Particella	Sub	Porz	Qualità Classe	Superficie(m ²)	Deduz	Reddito																	
						ha are ca		Dominicale	Agrario																
1	42	26		-	ENTE URBANO	79 52																			
<table border="1" style="width: 100%; border-collapse: collapse;"> <tr> <td style="width: 30%;">Notifica</td> <td style="width: 30%;"></td> <td style="width: 10%;">Partita</td> <td style="width: 10%; text-align: center;">1</td> <td style="width: 10%;"></td> <td style="width: 10%;"></td> </tr> <tr> <td colspan="2">Annotazioni</td> <td colspan="8">di immobile: ATTO DI AGGIORNAMENTO NON CONFORME ALL'ART1, COMMA8,DEL D.M.F. N. 701/94</td> </tr> </table>										Notifica		Partita	1			Annotazioni		di immobile: ATTO DI AGGIORNAMENTO NON CONFORME ALL'ART1, COMMA8,DEL D.M.F. N. 701/94							
Notifica		Partita	1																						
Annotazioni		di immobile: ATTO DI AGGIORNAMENTO NON CONFORME ALL'ART1, COMMA8,DEL D.M.F. N. 701/94																							

Mappali Fabbricati Correlati

Codice Comune A662 - Foglio 42 - Particella 26/

Area di enti urbani e promiscui dal 24/10/2005

N.	DATI IDENTIFICATIVI			DATI CLASSAMENTO				DATI DERIVANTI DA																	
	Foglio	Particella	Sub	Porz	Qualità Classe	Superficie(m ²)	Deduz	Reddito																	
						ha are ca		Dominicale	Agrario																
1	42	26		-	ENTE URBANO	79 52																			
<table border="1" style="width: 100%; border-collapse: collapse;"> <tr> <td style="width: 30%;">Notifica</td> <td style="width: 30%;"></td> <td style="width: 10%;">Partita</td> <td style="width: 10%; text-align: center;">1</td> <td style="width: 10%;"></td> <td style="width: 10%;"></td> </tr> <tr> <td colspan="2"></td> <td colspan="8">Tipo Mappale del 24/10/2005 Pratica n. BA0387436 in atti dal 24/10/2005 (n. 387436.1/2005)</td> </tr> </table>										Notifica		Partita	1					Tipo Mappale del 24/10/2005 Pratica n. BA0387436 in atti dal 24/10/2005 (n. 387436.1/2005)							
Notifica		Partita	1																						
		Tipo Mappale del 24/10/2005 Pratica n. BA0387436 in atti dal 24/10/2005 (n. 387436.1/2005)																							

Area di enti urbani e promiscui dal 27/09/1994

N.	DATI IDENTIFICATIVI			DATI CLASSAMENTO				DATI DERIVANTI DA											
	Foglio	Particella	Sub	Porz	Qualità Classe	Superficie(m ²)	Deduz	Reddito											
						ha are ca		Dominicale	Agrario										
1	42	26		-	ENTE URBANO	79 52													
<table border="1" style="width: 100%; border-collapse: collapse;"> <tr> <td colspan="2"></td> <td colspan="8">TIPO MAPPALE del 27/09/1994 in atti dal 27/09/1994 (n. 3397.1/1994)</td> </tr> </table>												TIPO MAPPALE del 27/09/1994 in atti dal 27/09/1994 (n. 3397.1/1994)							
		TIPO MAPPALE del 27/09/1994 in atti dal 27/09/1994 (n. 3397.1/1994)																	

Visura storica per immobile

Situazione degli atti informatizzati al 28/08/2023

Notifica		Partita	1		
----------	--	---------	---	--	--

Sono stati inoltre variati i seguenti immobili:

Foglio:42 Particella:814 ;

Area di enti urbani e promiscui dal 15/04/1994

N.	DATI IDENTIFICATIVI			DATI CLASSAMENTO					DATI DERIVANTI DA	
	Foglio	Particella	Sub	Porz	Qualità Classe	Superficie(m ²)	Deduz	Reddito		
						ha are ca		Dominicale		Agrario
1	42	26		-	ENTE URBANO	79 52				TIPO MAPPALE del 15/04/1994 in atti dal 23/09/1994 (n. 1280.1/1994)
Notifica					Partita	1				

Situazione dell'unità immobiliare dal 15/04/1994

N.	DATI IDENTIFICATIVI			DATI CLASSAMENTO					DATI DERIVANTI DA	
	Foglio	Particella	Sub	Porz	Qualità Classe	Superficie(m ²)	Deduz	Reddito		
						ha are ca		Dominicale		Agrario
1	42	26		-	FRUTTETO 1	79 52		L. 218.680	L. 87.472	VARIAZIONE GEOMETRICA del 15/04/1994 in atti dal 23/09/1994 (n. 1280.1/1994)
Notifica					Partita	226286				
Annotazioni				di stadio: COMPRENDE LE PARTICELLE: 797 , 795						

Nella variazione sono stati soppressi i seguenti immobili:

Foglio:42 Particella:795 ; Foglio:42 Particella:797 ;

Situazione degli intestati relativa ad atto del 07/04/1974 (antecedente all'impianto meccanografico)

N.	DATI IDENTIFICATIVI			DATI CLASSAMENTO					DATI DERIVANTI DA	
	Foglio	Particella	Sub	Porz	Qualità Classe	Superficie(m ²)	Deduz	Reddito		
						ha are ca		Dominicale		Agrario
1	42	26		-	FRUTTETO 1	13 60		L. 37.400	L. 14.960	VARIAZIONE D'UFFICIO del 07/04/1974 in atti dal 09/04/1994 (n. 2.1/1994)

Visura storica per immobile

Situazione degli atti informatizzati al 28/08/2023

Notifica		Partita	226286		
Annotazioni	di immobile: VARIA SOLO GRAFICAMENTE PER PASSAGGIO AD ALTRO ALLEGATO				

Sono stati inoltre variati i seguenti immobili:

Foglio:42 Particella:797 ;

Situazione dell'unità immobiliare dal 10/06/1986

N.	DATI IDENTIFICATIVI			DATI CLASSAMENTO					DATI DERIVANTI DA	
	Foglio	Particella	Sub	Porz	Qualità Classe	Superficie(m ²)	Deduz	Reddito		
						ha are ca			Dominicale	Agrario
1	42	26		-	FRUTTETO 1	13 60		L. 37.400	L. 14.960	Variatione in atti dal 10/06/1986 (n. 11182)
Notifica				Partita	13542					

Sono stati inoltre variati i seguenti immobili:

Foglio:42 Particella:554 ;

Situazione dell'unità immobiliare dall'impianto meccanografico

N.	DATI IDENTIFICATIVI			DATI CLASSAMENTO					DATI DERIVANTI DA	
	Foglio	Particella	Sub	Porz	Qualità Classe	Superficie(m ²)	Deduz	Reddito		
						ha are ca			Dominicale	Agrario
1	42	26		-	FRUTTETO 1	13 82		L. 38.005	L. 15.202	Impianto meccanografico del 01/08/1977
Notifica				Partita	13542					

L'intestazione alla data della richiesta deriva dai seguenti atti:

Situazione degli intestati dal 06/02/1992

N.	DATI ANAGRAFICI	CODICE FISCALE	DIRITTI E ONERI REALI
1	COMUNE DI BARI Sede in BARI (BA)	80015010723*	(1) Proprieta' fino al 15/04/1994
2	GIUSEPPE NINNI & C. S.A.S.	03375850728*	(6) Superficie fino al 15/04/1994

Visura storica per immobile

Situazione degli atti informatizzati al 28/08/2023

DATI DERIVANTI DA	Atto del 06/02/1992 Pubblico ufficiale BARBERA FILOMENA Sede BARI (BA) Repertorio n. 4018 - UR Sede BARI (BA) Registrazione n. 1103 registrato in data 13/02/1992 - Voltura n. 4608.1/1992 in atti dal 09/04/1994
--------------------------	-------------------------------------------------------------------------------------------------------------------------------------------------------------------------------------------------------------------

Situazione degli intestati dal 22/10/1979

N.	DATI ANAGRAFICI	CODICE FISCALE	DIRITTI E ONERI REALI
1	COMUNE DI BARI Sede in BARI (BA)	80015010723*	(99) Da verificare fino al 06/02/1992
DATI DERIVANTI DA	Atto del 22/10/1979 Pubblico ufficiale CARDINALI ETTORE Sede BARI (BA) Repertorio n. 121204 Sede BARI (BA) Registrazione n. 21035 registrato in data 08/11/1979 - n. 8779.1/1979 in atti dal 09/04/1994		

Situazione degli intestati dall'impianto meccanografico

N.	DATI ANAGRAFICI	CODICE FISCALE	DIRITTI E ONERI REALI
1	NINNI Giuseppe nato a BARI (BA) il 26/10/1930	NNNGPP30R26A662F*	(3) Comproprietario fino al 22/10/1979
2	NINNI Michele nato a BARI (BA) il 27/04/1934	NNNMHL34D27A662A*	(3) Comproprietario fino al 22/10/1979
DATI DERIVANTI DA	Impianto meccanografico del 01/08/1977		

Visura telematica

Tributi speciali: Euro 0,90

* Codice Fiscale Validato in Anagrafe Tributaria.

Visura storica per immobile

Situazione degli atti informatizzati al 30/08/2023

Dati della richiesta	Comune di BARI (Codice:A662)
Catasto Fabbricati	Provincia di BARI
	Foglio: 42 Particella: 26 Sub.: 3

INTESTATI

1	COMUNE DI BARI ENTE LOCALE	80015010723*	(1T) Proprieta' per l'area 1000/1000
2	GIUSEPPE NINNI & C. S.A.S. S.A.S.	03375850728*	(99) Da verificare proprieta fabbricato per 1000 / 1000

Unità immobiliare dal 02/08/2017

N.	DATI IDENTIFICATIVI				DATI DI CLASSAMENTO							DATI DERIVANTI DA	
	Sezione Urbana	Foglio	Particella	Sub	Zona Cens.	Micro Zona	Categoria	Classe	Consistenza	Superficie Catastale	Rendita		
1		42	26	3	2		C/1	5	253 m²	Totale: 260 m²	Euro 10.061,10	VARIAZIONE NEL CLASSAMENTO del 02/08/2017 Pratica n. BA0226622 in atti dal 02/08/2017 VARIAZIONE DI CLASSAMENTO (n. 77456.1/2017)	
Indirizzo		VIA GIUSEPPE PAPALIA n. 2A Piano T											
Notifica							Partita				Mod.58		-
Annotazioni		-classamento e rendita validati											

Mappali Terreni Correlati

Codice Comune A662 - Sezione A - Foglio 42 - Particella 26

Situazione dell'unità immobiliare dal 26/09/2016

N.	DATI IDENTIFICATIVI				DATI DI CLASSAMENTO							DATI DERIVANTI DA
	Sezione Urbana	Foglio	Particella	Sub	Zona Cens.	Micro Zona	Categoria	Classe	Consistenza	Superficie Catastale	Rendita	
1		42	26	3	2		C/1	5	253 m²	Totale: 260 m²	Euro 10.061,10	RISTRUTTURAZIONE del 22/09/2016 Pratica n. BA0262208 in atti dal 26/09/2016 RISTRUTTURAZIONE (n. 101434.1/2016)
Indirizzo		VIA GIUSEPPE PAPALIA n. 2A Piano T										

Visura storica per immobile

Situazione degli atti informatizzati al 30/08/2023

Notifica		Partita		Mod.58	-
Annotazioni	-classamento e rendita proposti (d.m. 701/94)				

Situazione dell'unità immobiliare dal 09/11/2015

N.	DATI IDENTIFICATIVI				DATI DI CLASSAMENTO							DATI DERIVANTI DA
	Sezione Urbana	Foglio	Particella	Sub	Zona Cens.	Micro Zona	Categoria	Classe	Consistenza	Superficie Catastale	Rendita	
1		42	26	3	2		C/1	5	297 m ²	Totale: 333 m ²	Euro 11.810,85	Variazione del 09/11/2015 - Inserimento in visura dei dati di superficie.
Indirizzo		VIA GIUSEPPE PAPALIA n. 2/A-B-C Piano T										
Notifica							Partita	103628		Mod.58	103628	

Situazione dell'unità immobiliare dal 23/12/1994

N.	DATI IDENTIFICATIVI				DATI DI CLASSAMENTO							DATI DERIVANTI DA
	Sezione Urbana	Foglio	Particella	Sub	Zona Cens.	Micro Zona	Categoria	Classe	Consistenza	Superficie Catastale	Rendita	
1		42	26	3	2		C/1	5	297 m ²		Euro 11.810,85 L. 22.869.000	COSTITUZIONE del 23/12/1994 in atti dal 25/07/1995 (n. 3411.2/1994)
Indirizzo		VIA GIUSEPPE PAPALIA n. 2/A-B-C Piano T										
Notifica							Partita	103628		Mod.58	103628	

L'intestazione alla data della richiesta deriva dai seguenti atti:

Situazione degli intestati dal 23/12/1994

N.	DATI ANAGRAFICI	CODICE FISCALE	DIRITTI E ONERI REALI
1	COMUNE DI BARI ENTE LOCALE	80015010723*	(1T) Proprieta' per l'area 1000/1000
2	GIUSEPPE NINNI & C. S.A.S. S.A.S.	03375850728*	(99) Da verificare proprieta fabbricato per 1000 / 1000
DATI DERIVANTI DA		COSTITUZIONE del 23/12/1994 in atti dal 25/07/1995 (n. 3411.2/1994)	

Visura telematica

Tributi speciali: Euro 0,90

* Codice Fiscale Validato in Anagrafe Tributaria.

Visura storica per immobile

Situazione degli atti informatizzati al 28/08/2023

Dati della richiesta	Comune di BARI (Codice:A662A)
Catasto Terreni	Sezione BARI (Provincia di BARI)
	Foglio: 42 Particella: 28

INTESTATO

1	ORFANOTROFIO ED EDUCANDATO MARIA SS DEL CARMINE IN BARI	(1) Proprieta' 1000/1000
---	---------------------------------------------------------	--------------------------

Unità immobiliare dall'impianto meccanografico

N.	DATI IDENTIFICATIVI			DATI CLASSAMENTO					DATI DERIVANTI DA	
	Foglio	Particella	Sub	Porz	Qualità Classe	Superficie(m²)	Deduz	Reddito		
						ha are ca		Dominicale	Agrario	
1	42	28		-	SEMIN IRRIG 1	52 16		Euro 96,98 L. 187.776	Euro 39,06 L. 75.632	
Notifica				Partita		3888				

L'intestazione alla data della richiesta deriva dai seguenti atti:

Situazione degli intestati dall'impianto meccanografico

N.	DATI ANAGRAFICI	CODICE FISCALE	DIRITTI E ONERI REALI
1	ORFANOTROFIO ED EDUCANDATO MARIA SS DEL CARMINE IN BARI		(1) Proprieta' 1000/1000
DATI DERIVANTI DA		Impianto meccanografico del 01/08/1977	

Visura telematica

Tributi speciali: Euro 0,90

Visura storica per immobile

Situazione degli atti informatizzati al 28/08/2023

Dati della richiesta	Comune di BARI (Codice:A662A)
Catasto Terreni	Sezione BARI (Provincia di BARI)
	Foglio: 42 Particella: 29

INTESTATO

1	ORFANOTROFIO ED EDUCANDATO MARIA SS DEL CARMINE IN BARI	(1) Proprieta' 1000/1000
---	---------------------------------------------------------	--------------------------

Situazione degli intestati relativa ad atto del 01/07/1971 (antecedente all'impianto meccanografico)

N.	DATI IDENTIFICATIVI			DATI CLASSAMENTO					DATI DERIVANTI DA	
	Foglio	Particella	Sub	Porz	Qualità Classe	Superficie(m ²)	Deduz	Reddito		
						ha are ca		Dominicale	Agrario	
1	42	29		-	ORTO 2	1 37 75		Euro 170,74 L. 330.600	Euro 74,70 L. 144.638	
Notifica						Partita	3888			

Sono stati inoltre variati i seguenti immobili:

Foglio:42 Particella:489 ;

Situazione dell'unità immobiliare dall'impianto meccanografico

N.	DATI IDENTIFICATIVI			DATI CLASSAMENTO					DATI DERIVANTI DA	
	Foglio	Particella	Sub	Porz	Qualità Classe	Superficie(m ²)	Deduz	Reddito		
						ha are ca		Dominicale	Agrario	
1	42	29		-	ORTO 2	1 50 00		L. 360.000	L. 157.500	
Notifica						Partita	3888			

L'intestazione alla data della richiesta deriva dai seguenti atti:

Visura storica per immobile

Situazione degli atti informatizzati al 28/08/2023

Situazione degli intestati dall'impianto meccanografico

N.	DATI ANAGRAFICI	CODICE FISCALE	DIRITTI E ONERI REALI
1	ORFANOTROFIO ED EDUCANDATO MARIA SS DEL CARMINE IN BARI		(1) Proprieta' 1000/1000
DATI DERIVANTI DA		Impianto meccanografico del 01/08/1977	

Visura telematica

Tributi speciali: Euro 0,90

Visura storica per immobile

Situazione degli atti informatizzati al 28/08/2023

Dati della richiesta	Comune di BARI (Codice:A662A)
Catasto Terreni	Sezione BARI (Provincia di BARI)
	Foglio: 42 Particella: 33

INTESTATO

1	DALBA Antonia nata a BARI (BA) il 08/07/1933	DLBNTN33L48A662R*	(1) Proprieta' 1000/1000
---	----------------------------------------------	-------------------	--------------------------

Unità immobiliare dal 14/06/1983

N.	DATI IDENTIFICATIVI			DATI CLASSAMENTO					DATI DERIVANTI DA	
	Foglio	Particella	Sub	Porz	Qualità Classe	Superficie(m ²)	Deduz	Reddito		
						ha are ca		Dominicale	Agrario	
1	42	33		-	ORTO 2	14 25		Euro 17,66 L. 34.200	Euro 7,73 L. 14.963	FRAZIONAMENTO del 14/06/1983 in atti dal 01/08/1994 (n. 47.2/1983)
Notifica					Partita		228887			

Sono stati inoltre variati i seguenti immobili:

Foglio:42 Particella:743 ;

Situazione dell'unità immobiliare dal 28/04/1980

N.	DATI IDENTIFICATIVI			DATI CLASSAMENTO					DATI DERIVANTI DA	
	Foglio	Particella	Sub	Porz	Qualità Classe	Superficie(m ²)	Deduz	Reddito		
						ha are ca		Dominicale	Agrario	
1	42	33		-	ORTO 2	15 27		L. 36.648	L. 16.034	ISTRUMENTO (ATTO PUBBLICO) del 28/04/1980 in atti dal 01/08/1994 (n. 9879.8/1980)
Notifica					Partita		223416			

Visura storica per immobile

Situazione degli atti informatizzati al 28/08/2023

Situazione dell'unità immobiliare dal 10/06/1986

N.	DATI IDENTIFICATIVI			DATI CLASSAMENTO					DATI DERIVANTI DA	
	Foglio	Particella	Sub	Porz	Qualità Classe	Superficie(m ²)	Deduz	Reddito		
						ha are ca		Dominicale		Agrario
1	42	33		-	ORTO 2	15 27		L. 36.648	L. 16.034	Variazione in atti dal 10/06/1986 (n. 11382)
Notifica						Partita	7046			

Sono stati inoltre variati i seguenti immobili:

Foglio:42 Particella:561 ; Foglio:42 Particella:562 ; Foglio:42 Particella:563 ; Foglio:42 Particella:564 ;

Situazione dell'unità immobiliare dall'impianto meccanografico

N.	DATI IDENTIFICATIVI			DATI CLASSAMENTO					DATI DERIVANTI DA	
	Foglio	Particella	Sub	Porz	Qualità Classe	Superficie(m ²)	Deduz	Reddito		
						ha are ca		Dominicale		Agrario
1	42	33		-	ORTO 2	74 67		L. 179.208	L. 78.404	Impianto meccanografico del 01/08/1977
Notifica						Partita	7046			

L'intestazione alla data della richiesta deriva dai seguenti atti:

Situazione degli intestati dal 23/04/2008

N.	DATI ANAGRAFICI	CODICE FISCALE	DIRITTI E ONERI REALI
1	DALBA Antonia nata a BARI (BA) il 08/07/1933	DLBNTN33L48A662R*	(1) Proprieta' 1000/1000
DATI DERIVANTI DA		VOLTURA D'UFFICIO del 23/04/2008 - INTERSCAMBIO INFORMATIVO CD Voltura n. 12895.1/2008 - Pratica n. BA0223633 in atti dal 23/04/2008	

Situazione degli intestati dal 01/11/1991

N.	DATI ANAGRAFICI	CODICE FISCALE	DIRITTI E ONERI REALI
1	DALBA Antonia nata a BARI (BA) il 08/07/1933	DLBNTN33L48A662R*	(1) Proprieta' 1000/1000 fino al 23/04/2008
DATI DERIVANTI DA		DENUNZIA (NEI PASSAGGI PER CAUSA DI MORTE) del 01/11/1991 - UR Registrazione - Voltura n. 21721.10/1991 in atti dal 01/08/1994	

Visura storica per immobile

Situazione degli atti informatizzati al 28/08/2023

Situazione degli intestati dal 28/04/1980

N.	DATI ANAGRAFICI	CODICE FISCALE	DIRITTI E ONERI REALI
1	D'ALBA Michele nato a BARI (BA) il 12/02/1901	DLBMHL01B12A662O*	(99) Da verificare usufruttuario fino al 01/11/1991
2	DALBA Antonia nata a BARI (BA) il 08/07/1933	DLBNTN33L48A662R*	(1) Proprieta' fino al 01/11/1991
DATI DERIVANTI DA		Atto del 28/04/1980 Pubblico ufficiale LABRIOLA DIEGO Sede BARI (BA) Repertorio n. 172351 - UR Sede BARI (BA) Registrazione n. 10104 registrato in data 14/05/1980 - Voltura n. 987980 in atti dal 10/06/1986	

Situazione degli intestati dall'impianto meccanografico

N.	DATI ANAGRAFICI	CODICE FISCALE	DIRITTI E ONERI REALI
1	D'ALBA Michele ; Fu Nicola		(99) Da verificare fino al 28/04/1980
DATI DERIVANTI DA		Impianto meccanografico del 01/08/1977	

Visura telematica

Tributi speciali: Euro 0,90

* Codice Fiscale Validato in Anagrafe Tributaria.

Visura storica per immobile

Situazione degli atti informatizzati al 28/08/2023

Dati della richiesta	Comune di BARI (Codice:A662A)
Catasto Terreni	Sezione BARI (Provincia di BARI)
	Foglio: 42 Particella: 38

INTESTATO

1	LABELLARTE Nicola nato a BARI (BA) il 12/05/1964	LBLNCL64E12A662U*	(1) Proprieta' 1/1 Regime: bene personale
---	--------------------------------------------------	-------------------	-------------------------------------------

Unità immobiliare dall'impianto meccanografico

N.	DATI IDENTIFICATIVI			DATI CLASSAMENTO					DATI DERIVANTI DA	
	Foglio	Particella	Sub	Porz	Qualità Classe	Superficie(m ²)	Deduz	Reddito		
						ha are ca		Dominicale	Agrario	
1	42	38		-	VIG UVA TAV 2	13 53		Euro 33,19 L. 64.268	Euro 14,32 L. 27.737	
Notifica				Partita		5721				

L'intestazione alla data della richiesta deriva dai seguenti atti:

Situazione degli intestati dal 20/10/2009

N.	DATI ANAGRAFICI	CODICE FISCALE	DIRITTI E ONERI REALI
1	LABELLARTE Nicola nato a BARI (BA) il 12/05/1964	LBLNCL64E12A662U*	(1) Proprieta' 1/1 Regime: bene personale
DATI DERIVANTI DA Atto del 20/10/2009 Pubblico ufficiale ROMANO ELISABETTA FILOMEN Sede BARI (BA) Repertorio n. 75 - COMPRAVENDITA Nota presentata con Modello Unico n. 32463.1/2009 Reparto PI di BARI in atti dal 09/11/2009			

Situazione degli intestati dal 18/02/2008

N.	DATI ANAGRAFICI	CODICE FISCALE	DIRITTI E ONERI REALI
1	AMORUSO Pietro nato a BARI (BA) il 09/04/1975	MRSPT75D09A662N*	(1) Proprieta' 1/12 fino al 20/10/2009
2	AMORUSO Marta nata a BARI (BA) il 10/02/1972	MRSMT72B50A662H*	(1) Proprieta' 1/12 fino al 20/10/2009
3	AMORUSO Anna nata a BARI (BA) il 19/02/1970	MRSNNA70B59A662T*	(1) Proprieta' 1/12 fino al 20/10/2009
4	AMORUSO Antonio nato a BARI (BA) il 16/12/1968	MRSNTN68T16A662K*	(1) Proprieta' 1/12 fino al 20/10/2009
5	GUGLIELMI Giuseppina nata a BARI (BA) il 27/03/1949	GGLGPP49C67A662R*	(1) Proprieta' 8/12 fino al 20/10/2009

Visura storica per immobile

Situazione degli atti informatizzati al 28/08/2023

DATI DERIVANTI DA	DENUNZIA (NEI PASSAGGI PER CAUSA DI MORTE) del 18/02/2008 - UR Sede BARI (BA) Registrazione Volume 2008 n. 2162 registrato in data 08/10/2008 - SUCCESSIONE Voltura n. 39564.1/2008 - Pratica n. BA0498844 in atti dal 14/10/2008
--------------------------	-----------------------------------------------------------------------------------------------------------------------------------------------------------------------------------------------------------------------------------

Situazione degli intestati dal 05/11/2001

N.	DATI ANAGRAFICI	CODICE FISCALE	DIRITTI E ONERI REALI
1	GUGLIELMI Giuseppina nata a BARI (BA) il 27/03/1949	GGLGPP49C67A662R*	(1) Proprieta' 1/2 in regime di comunione dei beni con AMORUSO GIUSEPPE fino al 18/02/2008
2	AMORUSO Giuseppe nato a BARI (BA) il 07/08/1948	MRSGPP48M07A662T*	(1) Proprieta' 1/2 in regime di comunione dei beni con GUGLIELMI GIUSEPPINA fino al 18/02/2008
DATI DERIVANTI DA	Atto del 05/11/2001 Pubblico ufficiale CARDINALI GIUSEPPE Sede BARI (BA) Repertorio n. 28561 - COMPRAVENDITA Trascrizione n. 30069.1/2001 Reparto PI di BARI in atti dal 21/11/2001		

Situazione degli intestati dal 17/05/2001

N.	DATI ANAGRAFICI	CODICE FISCALE	DIRITTI E ONERI REALI
1	D'ALBA Caterina nata a BARI (BA) il 16/10/1979	DLBCRN79R56A662R*	(1) Proprieta' 1/2 fino al 05/11/2001
2	COSTANTINI Maria Antonia nata a BARI (BA) il 23/09/1938	CSTMNT38P63A662P*	(1) Proprieta' 1/2 fino al 05/11/2001
DATI DERIVANTI DA	RICONGIUNGIMENTO DI USUFRUTTO del 17/05/2001 - CONSOLIDAMENTO USUFRUTTO Voltura n. 345584.1/2001 - Pratica n. 360815 in atti dal 12/06/2001		

Situazione degli intestati dal 03/04/1997

N.	DATI ANAGRAFICI	CODICE FISCALE	DIRITTI E ONERI REALI
1	D'ALBA Caterina nata a BARI (BA) il 16/10/1979	DLBCRN79R56A662R*	(1) Proprieta' 1/2 fino al 17/05/2001
2	COSTANTINI Maria Antonia nata a BARI (BA) il 23/09/1938	CSTMNT38P63A662P*	(1) Proprieta' 1/2 fino al 17/05/2001
3	CAVONE Caterina nata a BARI (BA) il 05/12/1912	CVNCRN12T45A662Y*	(8) Usufrutto 1/1 fino al 17/05/2001
DATI DERIVANTI DA	DENUNZIA (NEI PASSAGGI PER CAUSA DI MORTE) del 03/04/1997 - US Sede BARI (BA) Registrazione Volume 1451 n. 64 registrato in data 03/12/1997 - SUCCESSIONE Voltura n. 16892.1/1997 - Pratica n. 42144 in atti dal 23/01/2001		

Situazione degli intestati dal 16/06/1984

N.	DATI ANAGRAFICI	CODICE FISCALE	DIRITTI E ONERI REALI
1	CAVONE Caterina nata a BARI (BA) il 05/12/1912	CVNCRN12T45A662Y*	(8) Usufrutto fino al 03/04/1997
2	D'ALBA Michele nato a BARI (BA) il 01/06/1935	DLBMHL35H01A662J*	(1) Proprieta' fino al 03/04/1997
DATI DERIVANTI DA	DENUNZIA (NEI PASSAGGI PER CAUSA DI MORTE) del 16/06/1984 - Voltura n. 16874.4/1984 in atti dal 01/08/1994		

Situazione degli intestati dal 14/02/1983

N.	DATI ANAGRAFICI	CODICE FISCALE	DIRITTI E ONERI REALI
1	D'ALBA Michele nato a BARI (BA) il 24/07/1933		(99) Da verificare fino al 16/06/1984
DATI DERIVANTI DA	Atto del 14/02/1983 Pubblico ufficiale PARISI PASQUALE Sede BARI (BA) Repertorio n. 432637 - UR Sede BARI (BA) Registrazione n. 4338 registrato in data 23/02/1983 - n. 3962.1/1983 in atti dal 01/08/1994		

Visura storica per immobile

Situazione degli atti informatizzati al 28/08/2023

Situazione degli intestati dall'impianto meccanografico

N.	DATI ANAGRAFICI	CODICE FISCALE	DIRITTI E ONERI REALI
1	D'ALBA Paolo ; Fu Nicola		(99) Da verificare fino al 14/02/1983
DATI DERIVANTI DA		Impianto meccanografico del 01/08/1977	

Visura telematica

Tributi speciali: Euro 0,90

* Codice Fiscale Validato in Anagrafe Tributaria.

Visura storica per immobile

Situazione degli atti informatizzati al 28/08/2023

Dati della richiesta	Comune di BARI (Codice:A662A)
Catasto Terreni	Sezione BARI (Provincia di BARI)
	Foglio: 42 Particella: 48

INTESTATI

1	NIGRI Giuseppe nato a BARI (BA) il 19/03/1971	NGRGPP71C19A662Z*	(1) Proprieta' 9/315
2	NIGRI Pietro nato a BARI (BA) il 28/08/1967	NGRPTR67M28A662L*	(1) Proprieta' 9/315
3	NIGRI Francesca nata a BARI (BA) il 08/02/1965	NGRFNC65B48A662A*	(1) Proprieta' 9/315
4	NIGRI Teresa nata a BARI (BA) il 01/12/1961	NGRTRS61T41A662J*	(1) Proprieta' 9/315
5	NIGRI Vittoria nata a BARI (BA) il 16/01/1960	NGRVTR60A56A662S*	(1) Proprieta' 9/315
6	FORNARELLI Annarita nata a BARI (BA) il 13/12/1968	FRNNRT68T53A662J*	(1) Proprieta' 2/63
7	FORNARELLI Giuseppe nato a BARI (BA) il 09/04/1962	FRNGPP62D09A662P*	(1) Proprieta' 2/63
8	FORNARELLI Teresa nata a BARI (BA) il 08/10/1958	FRNTRS58R48A662R*	(1) Proprieta' 2/63
9	VALERIO Ascenza nata a BARI (BA) il 04/11/1936	VLRSNZ36S44A662A*	(1) Proprieta' 3/63
10	FORNARELLI Giovanni nato a BARI (BA) il 07/03/1939	FRNGNN39C07A662X*	(1) Proprieta' 9/63
11	FORNARELLI Francesca nata a BARI (BA) il 04/04/1920	FRNFNC20D44A662Y*	(1) Proprieta' 9/63
12	FORNARELLI Domenico nato a BARI (BA) il 18/12/1928	FRNDNC28T18A662S*	(1) Proprieta' 9/63
13	FORNARELLI Antonia nata a BARI (BA) il 13/07/1930	FRNNTN30L53A662J*	(1) Proprieta' 9/63
14	FORNARELLI Anna nata a BARI (BA) il 16/07/1921	FRNNNA21L56A662J	(1) Proprieta' 9/63

Unità immobiliare dal 10/06/1986

N.	DATI IDENTIFICATIVI			DATI CLASSAMENTO					DATI DERIVANTI DA	
	Foglio	Particella	Sub	Porz	Qualità Classe	Superficie(m²)	Deduz	Reddito		
						ha are ca		Dominicale		Agrario
1	42	48		-	ULIVETO 2	03 00		Euro 1,55 L. 3.000	Euro 1,01 L. 1.950	Variazione in atti dal 10/06/1986 (n. 11382)
Notifica					Partita	21024				

Nella variazione sono stati soppressi i seguenti immobili:

Foglio:42 Particella:117 ;

Visura storica per immobile

Situazione degli atti informatizzati al 28/08/2023

Situazione dell'unità immobiliare dall'impianto meccanografico

N.	DATI IDENTIFICATIVI			DATI CLASSAMENTO					DATI DERIVANTI DA	
	Foglio	Particella	Sub	Porz	Qualità Classe	Superficie(m ²)	Deduz	Reddito		
						ha are ca		Dominicale		Agrario
1	42	48		-	ULIVETO 2	01 90		L. 1.900	L. 1.235	Impianto meccanografico del 01/08/1977
Notifica						Partita	21024			

L'intestazione alla data della richiesta deriva dai seguenti atti:

Situazione degli intestati dal 23/04/2017

N.	DATI ANAGRAFICI	CODICE FISCALE	DIRITTI E ONERI REALI
1	NIGRI Giuseppe nato a BARI (BA) il 19/03/1971	NGRGPP71C19A662Z*	(1) Proprieta' 9/315
2	NIGRI Pietro nato a BARI (BA) il 28/08/1967	NGRPTR67M28A662L*	(1) Proprieta' 9/315
3	NIGRI Francesca nata a BARI (BA) il 08/02/1965	NGRFNC65B48A662A*	(1) Proprieta' 9/315
4	NIGRI Teresa nata a BARI (BA) il 01/12/1961	NGRTRS61T41A662J*	(1) Proprieta' 9/315
5	NIGRI Vittoria nata a BARI (BA) il 16/01/1960	NGRVTR60A56A662S*	(1) Proprieta' 9/315
DATI DERIVANTI DA		DENUNZIA (NEI PASSAGGI PER CAUSA DI MORTE) del 23/04/2017 - UR Sede BARI (BA) Registrazione Volume 9990 n. 3403 registrato in data 03/07/2017 - SUCCESSIONE Voltura n. 16885.1/2017 - Pratica n. BA0184827 in atti dal 17/07/2017	

Situazione degli intestati dal 19/10/2009

N.	DATI ANAGRAFICI	CODICE FISCALE	DIRITTI E ONERI REALI
1	FORNARELLI Annarita nata a BARI (BA) il 13/12/1968	FRNNRT68T53A662J*	(1) Proprieta' 2/63
2	FORNARELLI Giuseppe nato a BARI (BA) il 09/04/1962	FRNGPP62D09A662P*	(1) Proprieta' 2/63
3	FORNARELLI Teresa nata a BARI (BA) il 08/10/1958	FRNTRS58R48A662R*	(1) Proprieta' 2/63
4	VALERIO Ascenza nata a BARI (BA) il 04/11/1936	VLRSNZ36S44A662A*	(1) Proprieta' 3/63
5	FORNARELLI Giovanni nato a BARI (BA) il 07/03/1939	FRNGNN39C07A662X*	(1) Proprieta' 9/63
6	FORNARELLI Francesca nata a BARI (BA) il 04/04/1920	FRNFNC20D44A662Y*	(1) Proprieta' 9/63
7	FORNARELLI Domenico nato a BARI (BA) il 18/12/1928	FRNDNC28T18A662S*	(1) Proprieta' 9/63
8	FORNARELLI Antonia nata a BARI (BA) il 13/07/1930	FRNNTN30L53A662J*	(1) Proprieta' 9/63
9	FORNARELLI Anna nata a BARI (BA) il 16/07/1921	FRNNA21L56A662J	(1) Proprieta' 9/63
10	FORNARELLI Rosa nata a BARI (BA) il 20/04/1932	FRNRSO32D60A662M*	(1) Proprieta' 9/63 fino al 23/04/2017
DATI DERIVANTI DA		DENUNZIA (NEI PASSAGGI PER CAUSA DI MORTE) del 19/10/2009 - PU Sede BARI (BA) Registrazione Volume 5801 n. 9990 registrato in data 14/10/2010 - SUCCESSIONE DI FORNARELLI SERAFINO Voltura n. 36321.1/2010 - Pratica n. BA0590393 in atti dal 19/11/2010	

Visura storica per immobile

Situazione degli atti informatizzati al 28/08/2023

Situazione degli intestati dall'impianto meccanografico

N.	DATI ANAGRAFICI	CODICE FISCALE	DIRITTI E ONERI REALI
1	FORNARELLI Anna nata a BARI (BA) il 16/07/1921		(1) Proprieta' 1/7 fino al 19/10/2009
2	FORNARELLI Antonia ; Martedesconata a BARI (BA) il 13/07/1930	FRNNTN30L53A662J*	(1) Proprieta' 1/7 fino al 19/10/2009
3	FORNARELLI Domenico nato a BARI (BA) il 18/12/1928	FRNDNC28T18A662S*	(1) Proprieta' 1/7 fino al 19/10/2009
4	FORNARELLI Francesca nata a BARI (BA) il 04/04/1920	FRNFNC20D44A662Y*	(1) Proprieta' 1/7 fino al 19/10/2009
5	FORNARELLI Rosa nata a BARI (BA) il 20/04/1932	FRNRSO32D60A662M*	(1) Proprieta' 1/7 fino al 19/10/2009
6	FORNARELLI Serafino nato a BARI (BA) il 18/05/1923	FRNSFN23E18A662B*	(1) Proprieta' 1/7 fino al 19/10/2009
7	FORNARELLI Giovanni nato a BARI (BA) il 07/03/1939	FRNGNN39C07A662X*	(1) Proprieta' 1/7 fino al 19/10/2009
DATI DERIVANTI DA		Impianto meccanografico del 01/08/1977	

Visura telematica

Tributi speciali: Euro 0,90

* Codice Fiscale Validato in Anagrafe Tributaria.

Visura storica per immobile

Situazione degli atti informatizzati al 28/08/2023

Dati della richiesta	Comune di BARI (Codice:A662A)
Catasto Terreni	Sezione BARI (Provincia di BARI)
	Foglio: 42 Particella: 49

Accessorio comune ad ente rurale ed urbano dal 11/10/2013

N.	DATI IDENTIFICATIVI			DATI CLASSAMENTO					DATI DERIVANTI DA	
	Foglio	Particella	Sub	Porz	Qualità Classe	Superficie(m ²)	Deduz	Reddito		
						ha are ca		Dominicale		Agrario
1	42	49		-	AREA	05 77				Variazione del 11/10/2013 Pratica n. BA0327595 in atti dal 11/10/2013 BONIFICA IDENTIFICATIVO CATASTALE (n. 30134.1/2013)
Notifica					Partita	2				
Annotazioni				di immobile: VARIA PER ALLINEAMENTO MAPPE						

Area di enti urbani e promiscui dal 10/06/1986

N.	DATI IDENTIFICATIVI			DATI CLASSAMENTO					DATI DERIVANTI DA	
	Foglio	Particella	Sub	Porz	Qualità Classe	Superficie(m ²)	Deduz	Reddito		
						ha are ca		Dominicale		Agrario
1	42	49		-	ENTE URBANO	05 77				Variazione in atti dal 10/06/1986 (n. 11382)
Notifica					Partita	1				

Sono stati inoltre variati i seguenti immobili:

Foglio:42 Particella:15 ; Foglio:42 Particella:62 ; Foglio:42 Particella:116 ; Foglio:42 Particella:196 ; Foglio:42 Particella:275 ; Foglio:42 Particella:280 ; Foglio:42 Particella:282 ; Foglio:42 Particella:398 ; Foglio:42 Particella:401 ;
Foglio:42 Particella:462 ; Foglio:42 Particella:520 ; Foglio:42 Particella:525 ; Foglio:42 Particella:578 ;

Visura storica per immobile

Situazione degli atti informatizzati al 28/08/2023

Area di enti urbani e promiscui dal 10/06/1986

N.	DATI IDENTIFICATIVI			DATI CLASSAMENTO					DATI DERIVANTI DA	
	Foglio	Particella	Sub	Porz	Qualità Classe	Superficie(m ²)	Deduz	Reddito		
						ha are ca		Dominicale		Agrario
1	42	49		-	ENTE URBANO	01 41				Variazione in atti dal 10/06/1986 (n. 11382)
Notifica						Partita	1			

Sono stati inoltre variati i seguenti immobili:

Foglio:42 Particella:388 ;

Situazione degli intestati relativa ad atto del 04/03/1971 (antecedente all'impianto meccanografico)

N.	DATI IDENTIFICATIVI			DATI CLASSAMENTO					DATI DERIVANTI DA	
	Foglio	Particella	Sub	Porz	Qualità Classe	Superficie(m ²)	Deduz	Reddito		
						ha are ca		Dominicale		Agrario
1	42	49		-	FU D ACCERT	01 41				FRAZIONAMENTO del 04/03/1971 in atti dal 10/06/1986 POLITO (n. 11282)
Notifica						Partita	3808			

Sono stati inoltre variati i seguenti immobili:

Foglio:42 Particella:206 ; Foglio:42 Particella:207 ;

Situazione dell'unità immobiliare dall'impianto meccanografico

N.	DATI IDENTIFICATIVI			DATI CLASSAMENTO					DATI DERIVANTI DA	
	Foglio	Particella	Sub	Porz	Qualità Classe	Superficie(m ²)	Deduz	Reddito		
						ha are ca		Dominicale		Agrario
1	42	49		-	FU D ACCERT	05 89				Impianto meccanografico del 01/08/1977

Visura storica per immobile

Situazione degli atti informatizzati al 28/08/2023

Notifica		Partita	3808		
----------	--	---------	------	--	--

L'intestazione alla data della richiesta deriva dai seguenti atti:

Situazione degli intestati dall'impianto meccanografico

N.	DATI ANAGRAFICI	CODICE FISCALE	DIRITTI E ONERI REALI
1	SPARNO Maria ; Madia Di Michele		(99) Da verificare fino al 10/06/1986
DATI DERIVANTI DA		Impianto meccanografico del 01/08/1977	

Visura telematica

Tributi speciali: Euro 0,90

Visura storica per immobile

Situazione degli atti informatizzati al 28/08/2023

Dati della richiesta	Comune di BARI (Codice:A662A)
Catasto Terreni	Sezione BARI (Provincia di BARI)
	Foglio: 42 Particella: 52

INTESTATO

1	COMUNE DI BARI	80015010723*	(1) Proprieta'
---	----------------	--------------	----------------

Unità immobiliare dal 10/06/1986

N.	DATI IDENTIFICATIVI			DATI CLASSAMENTO					DATI DERIVANTI DA	
	Foglio	Particella	Sub	Porz	Qualità Classe	Superficie(m ²)	Deduz	Reddito		
						ha are ca		Dominicale	Agrario	
1	42	52		-	SEMIN IRRIG 2	13 50		Euro 18,13 L. 35.100	Euro 8,02 L. 15.525	
Notifica				Partita		21566				

Situazione dell'unità immobiliare dal 10/06/1986

N.	DATI IDENTIFICATIVI			DATI CLASSAMENTO					DATI DERIVANTI DA	
	Foglio	Particella	Sub	Porz	Qualità Classe	Superficie(m ²)	Deduz	Reddito		
						ha are ca		Dominicale	Agrario	
1	42	52		-	SEMIN IRRIG 2	32 97		L. 85.722	L. 37.916	
Notifica				Partita		21566				

Sono stati inoltre variati i seguenti immobili:

Foglio:42 Particella:612 ;

Visura storica per immobile

Situazione degli atti informatizzati al 28/08/2023

Situazione dell'unità immobiliare dal 10/06/1986

N.	DATI IDENTIFICATIVI			DATI CLASSAMENTO						DATI DERIVANTI DA
	Foglio	Particella	Sub	Porz	Qualità Classe	Superficie(m ²)	Deduz	Reddito		
						ha are ca		Dominicale	Agrario	
1	42	52		-	SEMIN IRRIG 2	34 41		L. 89.466	L. 39.572	FRAZIONAMENTO in atti dal 10/06/1986 (n. 10682)
Notifica						Partita		21566		

Sono stati inoltre variati i seguenti immobili:

Foglio:42 Particella:535 ; Foglio:42 Particella:536 ;

Situazione dell'unità immobiliare dall'impianto meccanografico

N.	DATI IDENTIFICATIVI			DATI CLASSAMENTO						DATI DERIVANTI DA
	Foglio	Particella	Sub	Porz	Qualità Classe	Superficie(m ²)	Deduz	Reddito		
						ha are ca		Dominicale	Agrario	
1	42	52		-	SEMIN IRRIG 2	36 23		L. 94.198	L. 41.665	Impianto meccanografico del 01/08/1977
Notifica						Partita		21566		

L'intestazione alla data della richiesta deriva dai seguenti atti:

Situazione degli intestati dal 02/02/1981

N.	DATI ANAGRAFICI	CODICE FISCALE	DIRITTI E ONERI REALI
1	COMUNE DI BARI	80015010723*	(1) Proprieta'
DATI DERIVANTI DA		Atto amministrativo DECRETO (DISPOSIZIONI DELLE AUTORITA') del 02/02/1981 Pubblico ufficiale IL SINDACO Sede BARI (BA) Repertorio n. 12 - UR Sede BARI (BA) Registrazione n. 3290 registrato in data 16/02/1981 - ESEGUITA AI SOLI FINI DELLA CONTINUITA' STORICA Voltura n. 7263.1/1981 - Pratica n. 708485 in atti dal 04/12/2001	

Visura storica per immobile

Situazione degli atti informatizzati al 28/08/2023

Situazione degli intestati dall'impianto meccanografico

N.	DATI ANAGRAFICI	CODICE FISCALE	DIRITTI E ONERI REALI
1	FERRARA Giuseppe nato a TRIGGIANO (BA) il 02/01/1948	FRRGPP48A02L425Q*	(1) Proprieta' 1/2 fino al 02/02/1981
2	ADDANTE Rachele		(30) Usufruttuario parziale fino al 02/02/1981
3	ADDANTE Rachele nata a TRIGGIANO (BA) il 05/07/1924	DDNRHL24L45L425K*	(1) Proprieta' 1/2 fino al 02/02/1981
DATI DERIVANTI DA		Impianto meccanografico del 01/08/1977	

Visura telematica

Tributi speciali: Euro 0,90

* Codice Fiscale Validato in Anagrafe Tributaria.

Visura storica per immobile

Situazione degli atti informatizzati al 28/08/2023

Dati della richiesta	Comune di BARI (Codice:A662A)
Catasto Terreni	Sezione BARI (Provincia di BARI)
	Foglio: 42 Particella: 89

INTESTATO

1	ORFANOTROFIO ED EDUCANDATO MARIA SS DEL CARMINE IN BARI	(1) Proprieta' 1000/1000
---	---------------------------------------------------------	--------------------------

Situazione degli intestati relativa ad atto del 01/07/1971 (antecedente all'impianto meccanografico)

N.	DATI IDENTIFICATIVI			DATI CLASSAMENTO					DATI DERIVANTI DA	
	Foglio	Particella	Sub	Porz	Qualità Classe	Superficie(m ²)	Deduz	Reddito		
						ha are ca		Dominicale	Agrario	
1	42	89		-	SEMIN IRRIG 1	05 00		Euro 9,30 L. 18.000	Euro 3,74 L. 7.250	
Notifica						Partita	3888			

Sono stati inoltre variati i seguenti immobili:

Foglio:42 Particella:490 ;

Situazione dell'unità immobiliare dall'impianto meccanografico

N.	DATI IDENTIFICATIVI			DATI CLASSAMENTO					DATI DERIVANTI DA	
	Foglio	Particella	Sub	Porz	Qualità Classe	Superficie(m ²)	Deduz	Reddito		
						ha are ca		Dominicale	Agrario	
1	42	89		-	SEMIN IRRIG 1	38 54		L. 138.744	L. 55.883	
Notifica						Partita	3888			

Visura storica per immobile

Situazione degli atti informatizzati al 28/08/2023

L'intestazione alla data della richiesta deriva dai seguenti atti:

Situazione degli intestati dall'impianto meccanografico

N.	DATI ANAGRAFICI	CODICE FISCALE	DIRITTI E ONERI REALI
1	ORFANOTROFIO ED EDUCANDATO MARIA SS DEL CARMINE IN BARI		(1) Proprieta' 1000/1000
DATI DERIVANTI DA		Impianto meccanografico del 01/08/1977	

Visura telematica

Tributi speciali: Euro 0,90

Visura storica per immobile

Situazione degli atti informatizzati al 28/08/2023

Dati della richiesta	Comune di BARI (Codice:A662A)
Catasto Terreni	Sezione BARI (Provincia di BARI)
	Foglio: 42 Particella: 90

INTESTATO

1	DEMANIO DELLO STATO Sede in ROMA (RM)	97905320582*	(1) Proprieta' 1000/1000
---	---------------------------------------	--------------	--------------------------

Unità immobiliare dal 15/04/1985

N.	DATI IDENTIFICATIVI			DATI CLASSAMENTO					DATI DERIVANTI DA	
	Foglio	Particella	Sub	Porz	Qualità Classe	Superficie(m ²)	Deduz	Reddito		
						ha are ca		Dominicale	Agrario	
1	42	90		-	SEMIN IRRIG 1	07 59		Euro 14,11 L. 27.324	Euro 5,68 L. 11.006	FRAZIONAMENTO del 15/04/1985 in atti dal 01/08/1994 (n. 18578. F01/1986)
Notifica				Partita		1716				

Sono stati inoltre variati i seguenti immobili:

Foglio:42 Particella:767 ;

Situazione dell'unità immobiliare dal 02/11/1977

N.	DATI IDENTIFICATIVI			DATI CLASSAMENTO					DATI DERIVANTI DA	
	Foglio	Particella	Sub	Porz	Qualità Classe	Superficie(m ²)	Deduz	Reddito		
						ha are ca		Dominicale	Agrario	
1	42	90		-	SEMIN IRRIG 1	10 80		L. 38.880	L. 15.660	VERIFICA STRAORDINARIA del 02/11/1977 in atti dal 31/05/1983 (n. 977)
Notifica				Partita		1716				

Sono stati inoltre variati i seguenti immobili:

Foglio:42 Particella:531 ;

Visura storica per immobile

Situazione degli atti informatizzati al 28/08/2023

Situazione dell'unità immobiliare dall'impianto meccanografico

N.	DATI IDENTIFICATIVI			DATI CLASSAMENTO					DATI DERIVANTI DA	
	Foglio	Particella	Sub	Porz	Qualità Classe	Superficie(m ²)	Deduz	Reddito		
						ha are ca		Dominicale		Agrario
1	42	90		-	SEMIN IRRIG 1	23 24		L. 83.664	L. 33.698	Impianto meccanografico del 01/08/1977
Notifica						Partita	1716			

L'intestazione alla data della richiesta deriva dai seguenti atti:

Situazione degli intestati dall'impianto meccanografico

N.	DATI ANAGRAFICI	CODICE FISCALE	DIRITTI E ONERI REALI
1	DEMANIO DELLO STATO Sede in ROMA (RM)	97905320582*	(1) Proprieta' 1000/1000
DATI DERIVANTI DA		Impianto meccanografico del 01/08/1977	

Visura telematica

Tributi speciali: Euro 0,90

* Codice Fiscale Validato in Anagrafe Tributaria.

Visura storica per immobile

Situazione degli atti informatizzati al 28/08/2023

Dati della richiesta	Comune di BARI (Codice:A662A)
Catasto Terreni	Sezione BARI (Provincia di BARI)
	Foglio: 42 Particella: 96

INTESTATO

1	COMUNE DI BARI CON SEDE IN BARI	80015010723*	(1) Proprieta' 1000/1000
---	---------------------------------	--------------	--------------------------

Unità immobiliare dal 10/06/1986

N.	DATI IDENTIFICATIVI			DATI CLASSAMENTO					DATI DERIVANTI DA	
	Foglio	Particella	Sub	Porz	Qualità Classe	Superficie(m ²)	Deduz	Reddito		
						ha are ca		Dominicale		Agrario
1	42	96		-	SEM ARB IRR 2	09 83		Euro 13,20 L. 25.558	Euro 5,58 L. 10.813	Variatione in atti dal 10/06/1986 (n. 11182)
Notifica				Partita		224975				

Situazione dell'unità immobiliare dal 10/06/1986

N.	DATI IDENTIFICATIVI			DATI CLASSAMENTO					DATI DERIVANTI DA	
	Foglio	Particella	Sub	Porz	Qualità Classe	Superficie(m ²)	Deduz	Reddito		
						ha are ca		Dominicale		Agrario
1	42	96		-	SEM ARB IRR 2	20 01		L. 52.026	L. 22.011	FRAZIONAMENTO in atti dal 10/06/1986 (n. 10682)
Notifica				Partita		1716				

Sono stati inoltre variati i seguenti immobili:

Foglio:42 Particella:190 ;

Visura storica per immobile

Situazione degli atti informatizzati al 28/08/2023

Situazione dell'unità immobiliare dal 02/11/1977

N.	DATI IDENTIFICATIVI			DATI CLASSAMENTO					DATI DERIVANTI DA	
	Foglio	Particella	Sub	Porz	Qualità Classe	Superficie(m ²)	Deduz	Reddito		
						ha are ca		Dominicale		Agrario
1	42	96		-	SEM ARB IRR 2	23 26		L. 60.476	L. 25.586	VERIFICA STRAORDINARIA del 02/11/1977 in atti dal 31/05/1983 (n. 977)
Notifica						Partita	1716			

Sono stati inoltre variati i seguenti immobili:

Foglio:42 Particella:532 ;

Situazione dell'unità immobiliare dall'impianto meccanografico

N.	DATI IDENTIFICATIVI			DATI CLASSAMENTO					DATI DERIVANTI DA	
	Foglio	Particella	Sub	Porz	Qualità Classe	Superficie(m ²)	Deduz	Reddito		
						ha are ca		Dominicale		Agrario
1	42	96		-	SEM ARB IRR 2	31 26		L. 81.276	L. 34.386	Impianto meccanografico del 01/08/1977
Notifica						Partita	1716			

L'intestazione alla data della richiesta deriva dai seguenti atti:

Situazione degli intestati dal 15/04/1985

N.	DATI ANAGRAFICI	CODICE FISCALE	DIRITTI E ONERI REALI
1	COMUNE DI BARI CON SEDE IN BARI	80015010723*	(1) Proprieta' 1000/1000

Visura storica per immobile

Situazione degli atti informatizzati al 28/08/2023

DATI DERIVANTI DA	Atto amministrativo DECRETO (DISPOSIZIONI DELLE AUTORITA') del 15/04/1985 Pubblico ufficiale SINDACO PROTEMPORE Sede BARI (BA) Repertorio n. 75 - UR Sede BARI (BA) Registrazione n. 8136 registrato in data 22/04/1986 - n. 18578.2/1986 in atti dal 01/08/1994
--------------------------	---------------------------------------------------------------------------------------------------------------------------------------------------------------------------------------------------------------------------------------------------------------------

Situazione degli intestati dall'impianto meccanografico

N.	DATI ANAGRAFICI	CODICE FISCALE	DIRITTI E ONERI REALI
1	DEMANIO DELLO STATO Sede in ROMA (RM)	97905320582*	(99) Da verificare fino al 15/04/1985
DATI DERIVANTI DA	Impianto meccanografico del 01/08/1977		

Visura telematica

Tributi speciali: Euro 0,90

* Codice Fiscale Validato in Anagrafe Tributaria.

Visura storica per immobile

Situazione degli atti informatizzati al 28/08/2023

Dati della richiesta	Comune di BARI (Codice:A662A)
Catasto Terreni	Sezione BARI (Provincia di BARI)
	Foglio: 42 Particella: 147

INTESTATI

1	LAMONACA Giovanni nato a BARI (BA) il 12/10/1972	LMNGNN72R12A662E*	(1) Proprieta' 1/3
2	LAMONACA Domenico nato a BARI (BA) il 05/08/1969	LMNDNC69M05A662M*	(1) Proprieta' 1/3
3	LAMONACA Lorenzo nato a BARI (BA) il 09/01/1974	LMNLNZ74A09A662F*	(1) Proprieta' 1/3

Unità immobiliare dal 10/06/1986

N.	DATI IDENTIFICATIVI			DATI CLASSAMENTO					DATI DERIVANTI DA	
	Foglio	Particella	Sub	Porz	Qualità Classe	Superficie(m ²)	Deduz	Reddito		
						ha are ca		Dominicale		Agrario
1	42	147		-	SEMIN IRRIG 1	59 58		Euro 110,77 L. 214.488	Euro 44,62 L. 86.391	FRAZIONAMENTO in atti dal 10/06/1986 (n. 10682)
Notifica				Partita		19063				

Sono stati inoltre variati i seguenti immobili:

Foglio:42 Particella:556 ;

Situazione dell'unità immobiliare dall'impianto meccanografico

N.	DATI IDENTIFICATIVI			DATI CLASSAMENTO					DATI DERIVANTI DA	
	Foglio	Particella	Sub	Porz	Qualità Classe	Superficie(m ²)	Deduz	Reddito		
						ha are ca		Dominicale		Agrario
1	42	147		-	SEMIN IRRIG 1	94 32		L. 339.552	L. 136.764	Impianto meccanografico del 01/08/1977
Notifica				Partita		19063				

Visura storica per immobile

Situazione degli atti informatizzati al 28/08/2023

L'intestazione alla data della richiesta deriva dai seguenti atti:

Situazione degli intestati dal 23/03/2023

N.	DATI ANAGRAFICI	CODICE FISCALE	DIRITTI E ONERI REALI
1	LAMONACA Giovanni nato a BARI (BA) il 12/10/1972	LMNGNN72R12A662E*	(1) Proprieta' 1/3
2	LAMONACA Domenico nato a BARI (BA) il 05/08/1969	LMNDNC69M05A662M*	(1) Proprieta' 1/3
3	LAMONACA Lorenzo nato a BARI (BA) il 09/01/1974	LMNLNZ74A09A662F*	(1) Proprieta' 1/3
DATI DERIVANTI DA	SUCCESSIONE EX LEGE di LAMONACA ROBERTO del 23/03/2023 Sede BARI (BA) Registrazione Volume 88888 n. 250567 registrato in data 29/05/2023 - Trascrizione n. 22356.1/2023 Reparto PI di BARI in atti dal 16/06/2023		

Situazione degli intestati dal 15/03/2003

N.	DATI ANAGRAFICI	CODICE FISCALE	DIRITTI E ONERI REALI
1	LAMONACA Roberto nato a BARI (BA) il 03/04/1945	LMNRRT45D03A662E*	(1) Proprieta' 1/1 fino al 23/03/2023
DATI DERIVANTI DA	VOLTURA D'UFFICIO del 15/03/2003 - RIF. DV. 246403/16 - CONS. D'USUFRUTTO Voltura n. 22832.1/2016 - Pratica n. BA0264611 in atti dal 26/09/2016		

Situazione degli intestati dal 15/03/2003

N.	DATI ANAGRAFICI	CODICE FISCALE	DIRITTI E ONERI REALI
1	LAMONICA Roberto nato a BARI (BA) il 03/04/1945	LMNRRT45D03A662E*	(1) Proprieta' 1/1 fino al 15/03/2003
DATI DERIVANTI DA	RICONGIUNGIMENTO DI USUFRUTTO del 15/03/2003 - Voltura n. 21755.1/2016 - Pratica n. BA0246403 in atti dal 12/09/2016		

Situazione degli intestati dall'impianto meccanografico

N.	DATI ANAGRAFICI	CODICE FISCALE	DIRITTI E ONERI REALI
1	LAMONICA Roberto nato a BARI (BA) il 03/04/1945	LMNRRT45D03A662E*	(1) Proprieta' fino al 15/03/2003
2	MISCEO Isabella nata a BARI (BA) il 03/10/1921	MSCSLL21R43A662V*	(8) Usufrutto 1/2 fino al 15/03/2003
DATI DERIVANTI DA	Impianto meccanografico del 01/08/1977		

Visura telematica

Tributi speciali: Euro 0,90

* Codice Fiscale Validato in Anagrafe Tributaria.

Visura storica per immobile

Situazione degli atti informatizzati al 28/08/2023

Dati della richiesta	Comune di BARI (Codice:A662A)
Catasto Terreni	Sezione BARI (Provincia di BARI)
	Foglio: 42 Particella: 148

INTESTATI

1	TANZI Anna nata a BARI (BA) il 10/06/1959	TNZNNA59H50A662Y*	(1) Proprieta' 3/4
2	TANZI Anna nata a BARI (BA) il 10/06/1959	TNZNNA59H50A662Y*	(1) Proprieta' 1/4 Regime: bene personale

Unità immobiliare dal 10/06/1986

N.	DATI IDENTIFICATIVI			DATI CLASSAMENTO					DATI DERIVANTI DA	
	Foglio	Particella	Sub	Porz	Qualità Classe	Superficie(m²)	Deduz	Reddito		
						ha are ca		Dominicale		Agrario
1	42	148		-	SEMIN ARBOR 1	18 88		Euro 20,96 L. 40.592	Euro 4,39 L. 8.496	FRAZIONAMENTO in atti dal 10/06/1986 (n. 10682)
Notifica						Partita		13084		

Sono stati inoltre variati i seguenti immobili:

Foglio:42 Particella:552 ;

Situazione dell'unità immobiliare dall'impianto meccanografico

N.	DATI IDENTIFICATIVI			DATI CLASSAMENTO					DATI DERIVANTI DA	
	Foglio	Particella	Sub	Porz	Qualità Classe	Superficie(m²)	Deduz	Reddito		
						ha are ca		Dominicale		Agrario
1	42	148		-	SEMIN ARBOR 1	44 62		L. 95.933	L. 20.079	Impianto meccanografico del 01/08/1977
Notifica						Partita		13084		

Visura storica per immobile

Situazione degli atti informatizzati al 28/08/2023

L'intestazione alla data della richiesta deriva dai seguenti atti:

Situazione degli intestati dal 11/07/2019

N.	DATI ANAGRAFICI	CODICE FISCALE	DIRITTI E ONERI REALI
1	TANZI Anna nata a BARI (BA) il 10/06/1959	TNZNNA59H50A662Y*	(1) Proprieta' 3/4
DATI DERIVANTI DA		SUCCESSIONE EX LEGE di LORUSSO MARIA PIA Rettifica la trasc. n.36004/2019 del 11/07/2019 Sede BARI (BA) Registrazione Volume 88888 n. 32336 registrato in data 29/01/2020 - Trascrizione n. 5159.4/2020 Reparto PI di BARI in atti dal 14/02/2020	

Situazione degli intestati dal 11/07/2019

N.	DATI ANAGRAFICI	CODICE FISCALE	DIRITTI E ONERI REALI
1	LORUSSO Maria Pia nata a BARI (BA) il 24/09/1934	LRSMRP34P64A66NI*	(1) Proprieta' 3/4 Regime: bene personale fino al 11/07/2019
DATI DERIVANTI DA		RETTIFICA DI INTESTAZIONE ALL'ATTUALITA' del 11/07/2019 Sede BARI (BA) Registrazione Volume 88888 n. 32336 registrato in data 29/01/2020 - Trascrizione n. 5159/2020 Reparto PI di BARI in atti dal 14/02/2020	

Situazione degli intestati dal 11/07/2019

N.	DATI ANAGRAFICI	CODICE FISCALE	DIRITTI E ONERI REALI
1	TANZI Anna nata a BARI (BA) il 10/06/1959	TNZNNA59H50A662Y*	(1) Proprieta' 3/4 fino al 11/07/2019
DATI DERIVANTI DA		SUCCESSIONE EX LEGE di LORUSSO MARIA PIA Rettificata dalla trasc. n.5159/2020 del 11/07/2019 Sede BARI (BA) Registrazione Volume 88888 n. 284805 registrato in data 30/09/2019 - Trascrizione n. 36004.4/2019 Reparto PI di BARI in atti dal 08/11/2019	

Situazione degli intestati dal 11/02/2007

N.	DATI ANAGRAFICI	CODICE FISCALE	DIRITTI E ONERI REALI
1	TANZI Anna nata a BARI (BA) il 10/06/1959	TNZNNA59H50A662Y*	(1) Proprieta' 1/4 Regime: bene personale
2	LORUSSO Maria Pia nata a BARI (BA) il 24/09/1934	LRSMRP34P64A66NI*	(1) Proprieta' 3/4 Regime: bene personale fino al 11/07/2019
DATI DERIVANTI DA		DENUNZIA (NEI PASSAGGI PER CAUSA DI MORTE) del 11/02/2007 - UU Sede BARI (BA) Registrazione Volume 2008 n. 91 registrato in data 11/01/2008 - DENUNCIA DI SUCCESSIONE Voltura n. 3340.1/2008 - Pratica n. BA0064807 in atti dal 01/02/2008	

Situazione degli intestati dall'impianto meccanografico

N.	DATI ANAGRAFICI	CODICE FISCALE	DIRITTI E ONERI REALI
1	TANZI Antonio nato a BARI (BA) il 20/12/1932	TNZNTN32T20A662M*	(3) Comproprietario fino al 11/02/2007
2	LORUSSO Maria ; Pia Mar Tanzinata a BARI (BA) il 21/09/1934		(3) Comproprietario fino al 11/02/2007
DATI DERIVANTI DA		Impianto meccanografico del 01/08/1977	

Visura telematica

Tributi speciali: Euro 0,90

* Codice Fiscale Validato in Anagrafe Tributaria.

Visura storica per immobile

Situazione degli atti informatizzati al 28/08/2023

Dati della richiesta	Comune di BARI (Codice:A662A)
Catasto Terreni	Sezione BARI (Provincia di BARI)
	Foglio: 42 Particella: 150

INTESTATO

1	COMUNE DI BARI Sede in BARI (BA)	80015010723*	(1) Proprieta' 1000/1000
---	----------------------------------	--------------	--------------------------

Unità immobiliare dal 26/03/1985

N.	DATI IDENTIFICATIVI			DATI CLASSAMENTO					DATI DERIVANTI DA	
	Foglio	Particella	Sub	Porz	Qualità Classe	Superficie(m²)	Deduz	Reddito		
						ha are ca		Dominicale		Agrario
1	42	150		-	SEMIN IRRIG 1	02 08		Euro 3,87 L. 7.488	Euro 1,56 L. 3.016	DECRETO (DISPOSIZIONI DELLE AUTORITA') del 26/03/1985 in atti dal 08/11/1996 (n. 14803.1/1996)
Notifica						Partita		221948		

Sono stati inoltre variati i seguenti immobili:

Foglio:1 Particella:535 ; Foglio:1 Particella:1734 ; Foglio:1 Particella:1735 ; Foglio:1 Particella:1736 ; Foglio:1 Particella:1737 ; Foglio:1 Particella:1738 ; Foglio:1 Particella:1739 ; Foglio:1 Particella:1740 ; Foglio:1 Particella:1742 ; Foglio:1 Particella:1743 ; Foglio:1 Particella:1744 ; Foglio:1 Particella:1745 ; Foglio:1 Particella:1746 ; Foglio:1 Particella:1747 ; Foglio:1 Particella:1749 ; Foglio:1 Particella:1750 ; Foglio:7 Particella:962 ; Foglio:7 Particella:971 ; Foglio:7 Particella:984 ; Foglio:7 Particella:1045 ; Foglio:7 Particella:1046 ; Foglio:7 Particella:1110 ; Foglio:8 Particella:794 ; Foglio:8 Particella:796 ; Foglio:8 Particella:797 ; Foglio:10 Particella:130 ; Foglio:10 Particella:132 ; Foglio:10 Particella:133 ; Foglio:10 Particella:135 ; Foglio:10 Particella:260 ; Foglio:10 Particella:272 ; Foglio:10 Particella:277 ; Foglio:10 Particella:278 ; Foglio:10 Particella:374 ; Foglio:10 Particella:375 ; Foglio:10 Particella:386 ; Foglio:11 Particella:19 ; Foglio:11 Particella:68 ; Foglio:11 Particella:72 ; Foglio:11 Particella:73 ; Foglio:11 Particella:76 ; Foglio:11 Particella:143 ; Foglio:11 Particella:154 ; Foglio:11 Particella:172 ; Foglio:11 Particella:175 ; Foglio:11 Particella:291 ; Foglio:11 Particella:292 ; Foglio:11 Particella:376 ; Foglio:12 Particella:316 ; Foglio:12 Particella:317 ; Foglio:12 Particella:319 ; Foglio:12 Particella:322 ; Foglio:12 Particella:355 ; Foglio:13 Particella:127 ; Foglio:13 Particella:136 ; Foglio:13 Particella:137 ; Foglio:13 Particella:176 ; Foglio:16 Particella:81 ; Foglio:16 Particella:82 ; Foglio:16 Particella:84 ; Foglio:16 Particella:86 ; Foglio:16 Particella:87 ; Foglio:16 Particella:88 ; Foglio:16 Particella:89 ; Foglio:16 Particella:90 ; Foglio:16 Particella:91 ; Foglio:16 Particella:92 ; Foglio:16 Particella:93 ; Foglio:16 Particella:94 ; Foglio:16 Particella:95 ; Foglio:16 Particella:96 ; Foglio:16 Particella:97 ; Foglio:16 Particella:98 ; Foglio:16 Particella:101 ; Foglio:16 Particella:102 ; Foglio:16 Particella:103 ; Foglio:16 Particella:104 ; Foglio:16 Particella:105 ; Foglio:16 Particella:107 ; Foglio:16 Particella:108 ; Foglio:16 Particella:109 ; Foglio:16 Particella:172 ; Foglio:17 Particella:3 ; Foglio:17 Particella:162 ; Foglio:17 Particella:1220 ; Foglio:17 Particella:1221 ; Foglio:18 Particella:501 ; Foglio:22 Particella:729 ; Foglio:26 Particella:431 ; Foglio:26 Particella:432 ; Foglio:26 Particella:433 ; Foglio:26 Particella:534 ; Foglio:39 Particella:92 ; Foglio:39 Particella:93 ; Foglio:39 Particella:127 ; Foglio:39 Particella:274 ; Foglio:39 Particella:307 ; Foglio:39 Particella:759 ; Foglio:39 Particella:1365 ; Foglio:39 Particella:1370 ; Foglio:39 Particella:1371 ; Foglio:39 Particella:1373 ; Foglio:41 Particella:21 ; Foglio:41 Particella:56 ; Foglio:41 Particella:98 ; Foglio:42 Particella:47 ; Foglio:42 Particella:58 ; Foglio:42 Particella:73 ; Foglio:42 Particella:363 ; Foglio:42 Particella:409 ; Foglio:42 Particella:521 ; Foglio:42 Particella:538 ; Foglio:42 Particella:545 ; Foglio:42 Particella:546 ; Foglio:42 Particella:547 ; Foglio:42 Particella:548 ; Foglio:42 Particella:794 ;

Visura storica per immobile

Situazione degli atti informatizzati al 28/08/2023

Foglio:43 Particella:56 ; Foglio:43 Particella:122 ; Foglio:43 Particella:123 ; Foglio:43 Particella:175 ; Foglio:43 Particella:177 ; Foglio:43 Particella:178 ; Foglio:43 Particella:194 ; Foglio:43 Particella:297 ; Foglio:43 Particella:299 ; Foglio:43 Particella:397 ; Foglio:43 Particella:398 ; Foglio:43 Particella:453 ; Foglio:43 Particella:454 ; Foglio:43 Particella:455 ; Foglio:43 Particella:456 ; Foglio:43 Particella:505 ; Foglio:43 Particella:506 ; Foglio:43 Particella:516 ; Foglio:43 Particella:519 ; Foglio:43 Particella:520 ; Foglio:45 Particella:36 ; Foglio:45 Particella:48 ; Foglio:45 Particella:138 ; Foglio:46 Particella:69 ; Foglio:46 Particella:71 ; Foglio:46 Particella:160 ; Foglio:46 Particella:286 ; Foglio:46 Particella:290 ; Foglio:46 Particella:316 ; Foglio:46 Particella:317 ; Foglio:46 Particella:397 ; Foglio:46 Particella:398 ; Foglio:46 Particella:400 ; Foglio:46 Particella:401 ; Foglio:46 Particella:442 ; Foglio:46 Particella:516 ; Foglio:47 Particella:539 ; Foglio:47 Particella:588 ; Foglio:47 Particella:589 ; Foglio:47 Particella:590 ; Foglio:47 Particella:636 ; Foglio:47 Particella:638 ; Foglio:47 Particella:833 ; Foglio:47 Particella:834 ; Foglio:48 Particella:30 ; Foglio:48 Particella:60 ; Foglio:48 Particella:65 ; Foglio:48 Particella:89 ; Foglio:48 Particella:106 ; Foglio:48 Particella:131 ; Foglio:48 Particella:178 ; Foglio:48 Particella:209 ; Foglio:48 Particella:251 ; Foglio:48 Particella:269 ; Foglio:48 Particella:276 ; Foglio:48 Particella:278 ; Foglio:48 Particella:289 ; Foglio:48 Particella:294 ; Foglio:48 Particella:339 ; Foglio:48 Particella:416 ; Foglio:48 Particella:432 ; Foglio:48 Particella:457 ; Foglio:48 Particella:476 ; Foglio:48 Particella:487 ; Foglio:48 Particella:509 ; Foglio:48 Particella:544 ; Foglio:48 Particella:569 ; Foglio:48 Particella:588 ; Foglio:48 Particella:604 ; Foglio:48 Particella:605 ; Foglio:48 Particella:609 ; Foglio:48 Particella:611 ; Foglio:48 Particella:612 ; Foglio:48 Particella:620 ; Foglio:48 Particella:623 ; Foglio:48 Particella:651 ; Foglio:48 Particella:776 ; Foglio:48 Particella:904 ; Foglio:48 Particella:909 ; Foglio:48 Particella:920 ; Foglio:48 Particella:966 ; Foglio:48 Particella:967 ; Foglio:48 Particella:1126 ; Foglio:48 Particella:1127 ; Foglio:48 Particella:1128 ; Foglio:48 Particella:1135 ; Foglio:48 Particella:1137 ; Foglio:48 Particella:1138 ; Foglio:48 Particella:1231 ; Foglio:48 Particella:1232 ; Foglio:48 Particella:1438 ; Foglio:48 Particella:1439 ; Foglio:48 Particella:1440 ; Foglio:48 Particella:1441 ; Foglio:48 Particella:1453 ; Foglio:48 Particella:1454 ; Foglio:48 Particella:1455 ; Foglio:48 Particella:1456 ; Foglio:48 Particella:1457 ; Foglio:48 Particella:1480 ; Foglio:48 Particella:1482 ; Foglio:48 Particella:1488 ; Foglio:48 Particella:1489 ; Foglio:48 Particella:1490 ; Foglio:48 Particella:1491 ; Foglio:48 Particella:1564 ; Foglio:48 Particella:1567 ; Foglio:48 Particella:1574 ; Foglio:48 Particella:1603 ; Foglio:48 Particella:1604 ; Foglio:48 Particella:1605 ; Foglio:48 Particella:1606 ; Foglio:48 Particella:1607 ; Foglio:48 Particella:1610 ; Foglio:48 Particella:1613 ; Foglio:48 Particella:1751 ; Foglio:48 Particella:1752 ; Foglio:48 Particella:1753 ; Foglio:48 Particella:1754 ; Foglio:48 Particella:1755 ; Foglio:48 Particella:1762 ; Foglio:48 Particella:1763 ; Foglio:48 Particella:1764 ; Foglio:48 Particella:1769 ; Foglio:48 Particella:1772 ; Foglio:48 Particella:1773 ; Foglio:48 Particella:1774 ; Foglio:48 Particella:1775 ; Foglio:48 Particella:1776 ; Foglio:48 Particella:1778 ; Foglio:48 Particella:1780 ; Foglio:48 Particella:1782 ; Foglio:48 Particella:1784 ; Foglio:48 Particella:1786 ; Foglio:48 Particella:1814 ; Foglio:48 Particella:1817 ; Foglio:48 Particella:1818 ; Foglio:48 Particella:1819 ; Foglio:48 Particella:1820 ; Foglio:48 Particella:1821 ; Foglio:48 Particella:1822 ; Foglio:48 Particella:1849 ; Foglio:48 Particella:1850 ; Foglio:48 Particella:1872 ; Foglio:48 Particella:1873 ; Foglio:48 Particella:1884 ; Foglio:48 Particella:1885 ; Foglio:48 Particella:1886 ; Foglio:48 Particella:1887 ; Foglio:49 Particella:563 ; Foglio:51 Particella:583 ; Foglio:51 Particella:584 ; Foglio:52 Particella:26 ; Foglio:52 Particella:354 ; Foglio:56 Particella:426 ; Foglio:57 Particella:581 ; Foglio:57 Particella:584 ; Foglio:58 Particella:874 ; Foglio:58 Particella:880 ; Foglio:58 Particella:881 ; Foglio:58 Particella:1105 ; Foglio:58 Particella:1240 ; Foglio:58 Particella:1394 ; Foglio:58 Particella:1395 ; Foglio:60 Particella:483 ; Foglio:66 Particella:282 ; Foglio:66 Particella:697 ; Foglio:66 Particella:698 ; Foglio:67 Particella:768 ; Foglio:67 Particella:771 ; Foglio:67 Particella:862 ; Foglio:82 Particella:7 ; Foglio:82 Particella:42 ; Foglio:82 Particella:99 ; Foglio:82 Particella:100 ; Foglio:111 Particella:376 ; Foglio:111 Particella:397 ; Foglio:112 Particella:513 ; Foglio:114 Particella:193 ; Foglio:115 Particella:31 ; Foglio:115 Particella:60 ; Foglio:115 Particella:61 ; Foglio:115 Particella:62 ; Foglio:115 Particella:63 ; Foglio:115 Particella:64 ; Foglio:115 Particella:66 ; Foglio:115 Particella:67 ; Foglio:115 Particella:182 ; Foglio:115 Particella:184 ; Foglio:115 Particella:431 ; Foglio:117 Particella:211 ; Foglio:117 Particella:212 ; Foglio:117 Particella:213 ; Foglio:118 Particella:108 ; Foglio:118 Particella:109 ; Foglio:119 Particella:28 ; Foglio:121 Particella:452 ;

Visura storica per immobile

Situazione degli atti informatizzati al 28/08/2023

Situazione dell'unità immobiliare dall'impianto meccanografico

N.	DATI IDENTIFICATIVI			DATI CLASSAMENTO					DATI DERIVANTI DA	
	Foglio	Particella	Sub	Porz	Qualità Classe	Superficie(m ²)	Deduz	Reddito		
						ha are ca		Dominicale		Agrario
1	42	150		-	SEMIN IRRIG 1	02 08		L. 7.488	L. 3.016	Impianto meccanografico del 01/08/1977
Notifica						Partita	21566			

L'intestazione alla data della richiesta deriva dai seguenti atti:

Situazione degli intestati dal 02/02/1981

N.	DATI ANAGRAFICI	CODICE FISCALE	DIRITTI E ONERI REALI
1	COMUNE DI BARI Sede in BARI (BA)	80015010723*	(1) Proprieta' 1000/1000
DATI DERIVANTI DA Atto amministrativo DECRETO (DISPOSIZIONI DELLE AUTORITA') del 02/02/1981 Pubblico ufficiale IL SINDACO Sede BARI (BA) Repertorio n. 12 - UR Sede BARI (BA) Registrazione n. 3290 registrato in data 16/02/1981 - Voltura n. 726381 in atti dal 10/06/1986			

Situazione degli intestati dall'impianto meccanografico

N.	DATI ANAGRAFICI	CODICE FISCALE	DIRITTI E ONERI REALI
1	ADDANTE Rachele		(30) Usufruttuario parziale fino al 02/02/1981
2	ADDANTE Rachele nata a TRIGGIANO (BA) il 05/07/1924	DDNRHL24L45L425K*	(1) Proprieta' 1/2 fino al 02/02/1981
3	FERRARA Giuseppe nato a TRIGGIANO (BA) il 02/01/1948	FRRGPP48A02L425Q*	(1) Proprieta' 1/2 fino al 02/02/1981
DATI DERIVANTI DA Impianto meccanografico del 01/08/1977			

Visura telematica

Tributi speciali: Euro 0,90

* Codice Fiscale Validato in Anagrafe Tributaria.

Visura storica per immobile

Situazione degli atti informatizzati al 28/08/2023

Dati della richiesta	Comune di BARI (Codice:A662A)
Catasto Terreni	Sezione BARI (Provincia di BARI)
	Foglio: 42 Particella: 160

Area di enti urbani e promiscui dal 31/10/2018

N.	DATI IDENTIFICATIVI				DATI CLASSAMENTO				DATI DERIVANTI DA	
	Foglio	Particella	Sub	Porz	Qualità Classe	Superficie(m ²)	Deduz	Reddito		
						ha are ca		Dominicale		Agrario
1	42	160		-	ENTE URBANO	42 77				Tipo Mappale del 31/10/2018 Pratica n. BA0259114 in atti dal 31/10/2018 presentato il 31/10/2018 (n. 259114.1/2018)
Notifica						Partita	1			
Annotazioni		di immobile: COMPRENDE IL FG. 42 N. 16,570								

Nella variazione sono stati soppressi i seguenti immobili:

Foglio:42 Particella:16 ; Foglio:42 Particella:570 ;

Mappali Fabbricati Correlati

Codice Comune A662 - Foglio 42 - Particella 160/

Area di enti urbani e promiscui dal 22/05/2007

N.	DATI IDENTIFICATIVI				DATI CLASSAMENTO				DATI DERIVANTI DA	
	Foglio	Particella	Sub	Porz	Qualità Classe	Superficie(m ²)	Deduz	Reddito		
						ha are ca		Dominicale		Agrario
1	42	160		-	ENTE URBANO	27 00				Tipo Mappale del 22/05/2007 Pratica n. BA0404437 in atti dal 22/05/2007 (n. 404437.1/2007)
Notifica						Partita	1			

Visura storica per immobile

Situazione degli atti informatizzati al 28/08/2023

Area di enti urbani e promiscui dal 11/10/2005

N.	DATI IDENTIFICATIVI			DATI CLASSAMENTO					DATI DERIVANTI DA	
	Foglio	Particella	Sub	Porz	Qualità Classe	Superficie(m ²)	Deduz	Reddito		
						ha are ca		Dominicale		Agrario
1	42	160		-	ENTE URBANO	27 00				Tipo Mappale del 11/10/2005 Pratica n. BA0356674 in atti dal 11/10/2005 (n. 356674.1/2005)
Notifica						Partita	1			

Sono stati inoltre variati i seguenti immobili:

Foglio:42 Particella:880 ;

Area di enti urbani e promiscui dal 11/10/2005

N.	DATI IDENTIFICATIVI			DATI CLASSAMENTO					DATI DERIVANTI DA	
	Foglio	Particella	Sub	Porz	Qualità Classe	Superficie(m ²)	Deduz	Reddito		
						ha are ca		Dominicale		Agrario
1	42	160		-	ENTE URBANO	27 00				Variazione del 11/10/2005 Pratica n. BA0356674 in atti dal 11/10/2005 (n. 356674.1/2005)
Notifica						Partita	1			
Annotazioni				di stadio: COMPRENDE LE PARTICELLE:156,159,751						

Nella variazione sono stati soppressi i seguenti immobili:

Foglio:42 Particella:156 ; Foglio:42 Particella:158 ; Foglio:42 Particella:159 ; Foglio:42 Particella:751 ;

Sono stati inoltre variati i seguenti immobili:

Foglio:42 Particella:880 ;

Area di enti urbani e promiscui dal 18/09/2001

N.	DATI IDENTIFICATIVI			DATI CLASSAMENTO					DATI DERIVANTI DA	
	Foglio	Particella	Sub	Porz	Qualità Classe	Superficie(m ²)	Deduz	Reddito		
						ha are ca		Dominicale		Agrario
1	42	160		-	ENTE URBANO	15 27				Tipo Mappale del 18/09/2001 Pratica n. 37988 in atti dal 18/09/2001 (n. 4455.1/2001)

Visura storica per immobile

Situazione degli atti informatizzati al 28/08/2023

Notifica		Partita	1		
----------	--	---------	---	--	--

Situazione dell'unità immobiliare dal 18/09/2001

N.	DATI IDENTIFICATIVI			DATI CLASSAMENTO					DATI DERIVANTI DA	
	Foglio	Particella	Sub	Porz	Qualità Classe	Superficie(m ²)	Deduz	Reddito		
						ha are ca		Dominicale		Agrario
1	42	160		-	FU D ACCERT	15 27				Variazione del 18/09/2001 Pratica n. 37988 in atti dal 18/09/2001 (n. 4455.1/2001)

Notifica		Partita			
----------	--	---------	--	--	--

Nella variazione sono stati soppressi i seguenti immobili:

Foglio:42 Particella:161 ;

Situazione dell'unità immobiliare dall'impianto meccanografico

N.	DATI IDENTIFICATIVI			DATI CLASSAMENTO					DATI DERIVANTI DA	
	Foglio	Particella	Sub	Porz	Qualità Classe	Superficie(m ²)	Deduz	Reddito		
						ha are ca		Dominicale		Agrario
1	42	160		-	FU D ACCERT	07 56				Impianto meccanografico del 01/08/1977

Notifica		Partita	14671		
----------	--	---------	-------	--	--

L'intestazione alla data della richiesta deriva dai seguenti atti:

Situazione degli intestati dall'impianto meccanografico

N.	DATI ANAGRAFICI	CODICE FISCALE	DIRITTI E ONERI REALI
1	DEL CORE Giuseppe nato a BARI (BA) il 15/10/1935	DLCGPP35R15A662D*	(3) Comproprietario fino al 18/09/2001
2	DEL CORE Potito nato a BARI (BA) il 09/01/1937	DLCPTT37A09A662D*	(3) Comproprietario fino al 18/09/2001

Visura storica per immobile

Situazione degli atti informatizzati al 28/08/2023

DATI DERIVANTI DA	Impianto meccanografico del 01/08/1977
--------------------------	----------------------------------------

Visura telematica

Tributi speciali: Euro 0,90

* Codice Fiscale Validato in Anagrafe Tributaria.

Visura storica per immobile

Situazione degli atti informatizzati al 30/08/2023

Dati della richiesta	Comune di BARI (Codice:A662)
Catasto Fabbricati	Provincia di BARI
	Foglio: 42 Particella: 160 Sub.: 5

INTESTATO

1	CENTRO CAR S.R.L. Sede in BARI (BA)	02563160726*	(1) Proprieta' 1/1
---	-------------------------------------	--------------	--------------------

Unità immobiliare dal 30/10/2014

N.	DATI IDENTIFICATIVI				DATI DI CLASSAMENTO							DATI DERIVANTI DA		
	Sezione Urbana	Foglio	Particella	Sub	Zona Cens.	Micro Zona	Categoria	Classe	Consistenza	Superficie Catastale	Rendita			
1		42	160	5	2		D/8					Euro 6.452,50	VARIAZIONE TOPONOMASTICA del 30/10/2014 Pratica n. BA0430328 in atti dal 30/10/2014 VARIAZIONE DI TOPONOMASTICA (n. 204560.1/2014)	
Indirizzo		VIALE JAPIGIA n. 243/A; VIA DIVISIONE ACQUI Piano T-1												
Notifica							Partita				Mod.58			
Annotazioni		di immobile: rettifica a seguito di errore commesso dalla parte in sede di compilazione del docfa prot. n. ba0380452 del 18/10/2005 - istanza prot. n. ba0388352 del 15/05/2007. -classamento e rendita validati												

Mappali Terreni Correlati

Codice Comune A662 - Sezione A - Foglio 42 - Particella 160

Situazione dell'unità immobiliare dal 24/05/2007

N.	DATI IDENTIFICATIVI				DATI DI CLASSAMENTO							DATI DERIVANTI DA		
	Sezione Urbana	Foglio	Particella	Sub	Zona Cens.	Micro Zona	Categoria	Classe	Consistenza	Superficie Catastale	Rendita			
1		42	160	5	2		D/8					Euro 6.452,50	VARIAZIONE del 24/05/2007 Pratica n. BA0411432 in atti dal 24/05/2007 FRF, VDE ,AMP,VAR DICONSENSO (n. 10632.1/2007)	
Indirizzo		VIALE JAPIGIA n. 243/A; VIA DIVISIONE ACQUI Piano T-1												
Notifica							Partita				Mod.58			
Annotazioni		di immobile: rettifica a seguito di errore commesso dalla parte in sede di compilazione del docfa prot. n. ba0380452 del 18/10/2005 - istanza prot. n. ba0388352 del 15/05/2007. -classamento e rendita validati												

Visura storica per immobile

Situazione degli atti informatizzati al 30/08/2023

L'intestazione alla data della richiesta deriva dai seguenti atti:

Situazione degli intestati dal 24/05/2007

N.	DATI ANAGRAFICI	CODICE FISCALE	DIRITTI E ONERI REALI
1	CENTRO CAR S.R.L.Sede in BARI (BA)	02563160726*	(1) Proprieta' 1/1
DATI DERIVANTI DA	VARIAZIONE del 24/05/2007 Pratica n. BA0411432 in atti dal 24/05/2007 FRF, VDE ,AMP,VAR DICONSISTENZA (n. 10632.1/2007)		

Per ulteriori variazioni richiedere le visure storiche dei seguenti immobili soppressi, originari del precedente

Foglio 42 Particella 160 Subalterno 3; Foglio 42 Particella 160 Subalterno 4; Foglio 42 Particella 880 Subalterno 1;

Visura telematica

Tributi speciali: Euro 0,90

* Codice Fiscale Validato in Anagrafe Tributaria.

Visura storica per immobile

Situazione degli atti informatizzati al 28/08/2023

Dati della richiesta	Comune di BARI (Codice:A662A)
Catasto Terreni	Sezione BARI (Provincia di BARI)
	Foglio: 42 Particella: 196

Accessorio comune ad ente rurale ed urbano dal 11/10/2013

N.	DATI IDENTIFICATIVI			DATI CLASSAMENTO					DATI DERIVANTI DA	
	Foglio	Particella	Sub	Porz	Qualità Classe	Superficie(m ²)	Deduz	Reddito		
						ha are ca		Dominicale		Agrario
1	42	196		-	AREA	12 40				Variazione del 11/10/2013 Pratica n. BA0327589 in atti dal 11/10/2013 BONIFICA IDENTIFICATIVO CATASTALE (n. 30131.1/2013)
Notifica					Partita	2				
Annotazioni				di immobile: VARIA PER ALLINEAMENTO MAPPE						

Area di enti urbani e promiscui dal 10/06/1986

N.	DATI IDENTIFICATIVI			DATI CLASSAMENTO					DATI DERIVANTI DA	
	Foglio	Particella	Sub	Porz	Qualità Classe	Superficie(m ²)	Deduz	Reddito		
						ha are ca		Dominicale		Agrario
1	42	196		-	ENTE URBANO	12 40				Variazione in atti dal 10/06/1986 (n. 11382)
Notifica					Partita	1				

Sono stati inoltre variati i seguenti immobili:

Foglio:42 Particella:15 ; Foglio:42 Particella:116 ; Foglio:42 Particella:250 ; Foglio:42 Particella:361 ; Foglio:42 Particella:388 ; Foglio:42 Particella:398 ; Foglio:42 Particella:401 ; Foglio:42 Particella:404 ; Foglio:42 Particella:407 ; Foglio:42 Particella:442 ; Foglio:42 Particella:462 ; Foglio:42 Particella:520 ; Foglio:42 Particella:525 ; Foglio:42 Particella:575 ; Foglio:42 Particella:578 ;

Visura storica per immobile

Situazione degli atti informatizzati al 28/08/2023

Area di enti urbani e promiscui dal 10/06/1986

N.	DATI IDENTIFICATIVI			DATI CLASSAMENTO					DATI DERIVANTI DA	
	Foglio	Particella	Sub	Porz	Qualità Classe	Superficie(m ²)	Deduz	Reddito		
						ha are ca		Dominicale		Agrario
1	42	196		-	ENTE URBANO	15 47				Variazione in atti dal 10/06/1986 (n. 11382)
Notifica						Partita	1			

Sono stati inoltre variati i seguenti immobili:

Foglio:42 Particella:15 ; Foglio:42 Particella:49 ; Foglio:42 Particella:62 ; Foglio:42 Particella:116 ; Foglio:42 Particella:275 ; Foglio:42 Particella:280 ; Foglio:42 Particella:282 ; Foglio:42 Particella:398 ; Foglio:42 Particella:401 ;
Foglio:42 Particella:462 ; Foglio:42 Particella:520 ; Foglio:42 Particella:525 ; Foglio:42 Particella:578 ;

Area di enti urbani e promiscui dal 10/06/1986

N.	DATI IDENTIFICATIVI			DATI CLASSAMENTO					DATI DERIVANTI DA	
	Foglio	Particella	Sub	Porz	Qualità Classe	Superficie(m ²)	Deduz	Reddito		
						ha are ca		Dominicale		Agrario
1	42	196		-	ENTE URBANO	08 10				Variazione in atti dal 10/06/1986 (n. 11382)
Notifica						Partita	1			

Sono stati inoltre variati i seguenti immobili:

Foglio:42 Particella:387 ;

Situazione dell'unità immobiliare dall'impianto meccanografico

N.	DATI IDENTIFICATIVI			DATI CLASSAMENTO					DATI DERIVANTI DA	
	Foglio	Particella	Sub	Porz	Qualità Classe	Superficie(m ²)	Deduz	Reddito		
						ha are ca		Dominicale		Agrario
1	42	196		-	ULIVETO 2	08 10		L. 8.100	L. 5.265	Impianto meccanografico del 01/08/1977
Notifica						Partita	21024			

Visura storica per immobile

Situazione degli atti informatizzati al 28/08/2023

L'intestazione alla data della richiesta deriva dai seguenti atti:

Situazione degli intestati dall'impianto meccanografico

N.	DATI ANAGRAFICI	CODICE FISCALE	DIRITTI E ONERI REALI
1	FORNARELLI Anna nata a BARI (BA) il 16/07/1921		(1) Proprieta' 1/7 fino al 10/06/1986
2	FORNARELLI Antonia ; Martedesconata a BARI (BA) il 13/07/1930	FRNNTN30L53A662J*	(1) Proprieta' 1/7 fino al 10/06/1986
3	FORNARELLI Giovanni nato a BARI (BA) il 07/03/1939	FRNGNN39C07A662X*	(1) Proprieta' 1/7 fino al 10/06/1986
4	FORNARELLI Serafino nato a BARI (BA) il 18/05/1923	FRNSFN23E18A662B*	(1) Proprieta' 1/7 fino al 10/06/1986
5	FORNARELLI Rosa nata a BARI (BA) il 20/04/1932	FRNRSO32D60A662M*	(1) Proprieta' 1/7 fino al 10/06/1986
6	FORNARELLI Domenico nato a BARI (BA) il 18/12/1928	FRNDNC28T18A662S*	(1) Proprieta' 1/7 fino al 10/06/1986
7	FORNARELLI Francesca nata a BARI (BA) il 04/04/1920	FRNFNC20D44A662Y*	(1) Proprieta' 1/7 fino al 10/06/1986
DATI DERIVANTI DA		Impianto meccanografico del 01/08/1977	

Visura telematica

Tributi speciali: Euro 0,90

* Codice Fiscale Validato in Anagrafe Tributaria.

Visura storica per immobile

Situazione degli atti informatizzati al 28/08/2023

Dati della richiesta	Comune di BARI (Codice:A662A)
Catasto Terreni	Sezione BARI (Provincia di BARI)
	Foglio: 42 Particella: 300

INTESTATO

1	COMUNE DI BARI Sede in BARI (BA)	80015010723*	(1) Proprieta' 1000/1000
---	----------------------------------	--------------	--------------------------

Unità immobiliare dal 10/06/1986

N.	DATI IDENTIFICATIVI			DATI CLASSAMENTO					DATI DERIVANTI DA	
	Foglio	Particella	Sub	Porz	Qualità Classe	Superficie(m ²)	Deduz	Reddito		
						ha are ca		Dominicale	Agrario	
1	42	300		-	VIGNETO 1	01 80		Euro 2,09 L. 4.050	Euro 0,98 L. 1.890	Variazione in atti dal 10/06/1986 (n. 11182)
Notifica					Partita	22023				

Situazione dell'unità immobiliare dall'impianto meccanografico

N.	DATI IDENTIFICATIVI			DATI CLASSAMENTO					DATI DERIVANTI DA	
	Foglio	Particella	Sub	Porz	Qualità Classe	Superficie(m ²)	Deduz	Reddito		
						ha are ca		Dominicale	Agrario	
1	42	300		-	VIGNETO 1	04 50		L. 10.125	L. 4.725	Impianto meccanografico del 01/08/1977
Notifica					Partita	13934				

L'intestazione alla data della richiesta deriva dai seguenti atti:

Visura storica per immobile

Situazione degli atti informatizzati al 28/08/2023

Situazione degli intestati dal 17/02/1979

N.	DATI ANAGRAFICI	CODICE FISCALE	DIRITTI E ONERI REALI
1	COMUNE DI BARI Sede in BARI (BA)	80015010723*	(1) Proprieta' 1000/1000
DATI DERIVANTI DA DELIBERA del 17/02/1979 Repertorio n. 179 - PU Sede BARI (BA) Registrazione n. 5687 registrato in data 19/03/1979 - Voltura n. 87682 in atti dal 10/06/1986			

Situazione degli intestati dall'impianto meccanografico

N.	DATI ANAGRAFICI	CODICE FISCALE	DIRITTI E ONERI REALI
1	CARBONARA Teresa nata a TRIGGIANO (BA)0	CRBTRS00R46L425A*	(99) Da verificare fino al 17/02/1979
DATI DERIVANTI DA Impianto meccanografico del 01/08/1977			

Visura telematica

Tributi speciali: Euro 0,90

* Codice Fiscale Validato in Anagrafe Tributaria.

Visura storica per immobile

Situazione degli atti informatizzati al 28/08/2023

Dati della richiesta	Comune di BARI (Codice:A662A)
Catasto Terreni	Sezione BARI (Provincia di BARI)
	Foglio: 42 Particella: 531

INTESTATO

1	DEMANIO PUBBLICO DELLO STATO Sede in ROMA (RM)	97905300854	(1) Proprieta' 1000/1000
---	------------------------------------------------	-------------	--------------------------

Unità immobiliare dal 15/04/1985

N.	DATI IDENTIFICATIVI			DATI CLASSAMENTO					DATI DERIVANTI DA	
	Foglio	Particella	Sub	Porz	Qualità Classe	Superficie(m ²)	Deduz	Reddito		
						ha are ca		Dominicale	Agrario	
1	42	531		-	SEMIN IRRIG 1	10 74		Euro 19,97 L. 38.664	Euro 8,04 L. 15.573	
Notifica				Partita		1727				

Sono stati inoltre variati i seguenti immobili:

Foglio:42 Particella:768 ;

Situazione dell'unità immobiliare dal 02/11/1977

N.	DATI IDENTIFICATIVI			DATI CLASSAMENTO					DATI DERIVANTI DA	
	Foglio	Particella	Sub	Porz	Qualità Classe	Superficie(m ²)	Deduz	Reddito		
						ha are ca		Dominicale	Agrario	
1	42	531		-	SEMIN IRRIG 1	12 44		L. 44.784	L. 18.038	
Notifica				Partita		1727				

Sono stati inoltre variati i seguenti immobili:

Foglio:42 Particella:532 ;

Visura storica per immobile

Situazione degli atti informatizzati al 28/08/2023

Situazione dell'unità immobiliare dal 02/11/1977

N.	DATI IDENTIFICATIVI			DATI CLASSAMENTO						DATI DERIVANTI DA
	Foglio	Particella	Sub	Porz	Qualità Classe	Superficie(m ²)	Deduz	Reddito		
						ha are ca		Dominicale	Agrario	
1	42	531		-	SEMIN IRRIG 1	12 44		L. 44.784	L. 18.038	VERIFICA STRAORDINARIA del 02/11/1977 in atti dal 31/05/1983 (n. 977)
Notifica						Partita	1716			

Sono stati inoltre variati i seguenti immobili:

Foglio:42 Particella:90 ;

L'intestazione alla data della richiesta deriva dai seguenti atti:

Situazione degli intestati dal 02/11/1977

N.	DATI ANAGRAFICI	CODICE FISCALE	DIRITTI E ONERI REALI
1	DEMANIO DELLO STATO Sede in ROMA (RM)	97905320582*	(99) Da verificare fino al 02/11/1977
DATI DERIVANTI DA		VERIFICA STRAORDINARIA del 02/11/1977 Voltura in atti dal 31/05/1983 Repertorio n.: 577 (n. 977)	

Situazione degli intestati dal 02/11/1977

N.	DATI ANAGRAFICI	CODICE FISCALE	DIRITTI E ONERI REALI
1	DEMANIO PUBBLICO DELLO STATO Sede in ROMA (RM)	97905300854	(1) Proprieta' 1000/1000
DATI DERIVANTI DA		VERIFICA STRAORDINARIA del 02/11/1977 Voltura in atti dal 31/05/1983 Repertorio n.: 577 (n. 977)	

Situazione dell'unità immobiliare che ha originato il precedente dall'impianto meccanografico

N.	DATI IDENTIFICATIVI			DATI CLASSAMENTO						DATI DERIVANTI DA
	Foglio	Particella	Sub	Porz	Qualità Classe	Superficie(m ²)	Deduz	Reddito		
						ha are ca		Dominicale	Agrario	
1	42	90		-	SEMIN IRRIG 1	23 24		L. 83.664	L. 33.698	Impianto meccanografico del 01/08/1977
Notifica						Partita	1716			

Visura storica per immobile

Situazione degli atti informatizzati al 28/08/2023

L'intestazione alla data della richiesta deriva dai seguenti atti:

Situazione degli intestati dall'impianto meccanografico

N.	DATI ANAGRAFICI	CODICE FISCALE	DIRITTI E ONERI REALI
1	DEMANIO DELLO STATO Sede in ROMA (RM)	97905320582*	(1) Proprieta' 1000/1000
DATI DERIVANTI DA		Impianto meccanografico del 01/08/1977	

Visura telematica

Tributi speciali: Euro 0,90

* Codice Fiscale Validato in Anagrafe Tributaria.

Visura storica per immobile

Situazione degli atti informatizzati al 28/08/2023

Dati della richiesta	Comune di BARI (Codice:A662A)
Catasto Terreni	Sezione BARI (Provincia di BARI)
	Foglio: 42 Particella: 532

INTESTATO

1	DEMANIO PUBBLICO DELLO STATO Sede in ROMA (RM)	97905300854	(1) Proprieta' 1000/1000
---	------------------------------------------------	-------------	--------------------------

Unità immobiliare dal 10/06/1986

N.	DATI IDENTIFICATIVI			DATI CLASSAMENTO					DATI DERIVANTI DA	
	Foglio	Particella	Sub	Porz	Qualità Classe	Superficie(m ²)	Deduz	Reddito		
						ha are ca		Dominicale		Agrario
1	42	532		-	SEM ARB IRR 2	03 50		Euro 4,70 L. 9.100	Euro 1,99 L. 3.850	Variazione in atti dal 10/06/1986 (n. 11182)
Notifica				Partita		1727				

Situazione dell'unità immobiliare dal 02/11/1977

N.	DATI IDENTIFICATIVI			DATI CLASSAMENTO					DATI DERIVANTI DA	
	Foglio	Particella	Sub	Porz	Qualità Classe	Superficie(m ²)	Deduz	Reddito		
						ha are ca		Dominicale		Agrario
1	42	532		-	SEM ARB IRR 2	08 00		L. 20.800	L. 8.800	VERIFICA STRAORDINARIA del 02/11/1977 in atti dal 31/05/1983 (n. 977)
Notifica				Partita		1727				

Sono stati inoltre variati i seguenti immobili:

Foglio:42 Particella:531 ;

Visura storica per immobile

Situazione degli atti informatizzati al 28/08/2023

Situazione dell'unità immobiliare dal 02/11/1977

N.	DATI IDENTIFICATIVI			DATI CLASSAMENTO					DATI DERIVANTI DA	
	Foglio	Particella	Sub	Porz	Qualità Classe	Superficie(m ²)	Deduz	Reddito		
						ha are ca		Dominicale		Agrario
1	42	532		-	SEM ARB IRR 2	08 00		L. 20.800	L. 8.800	VERIFICA STRAORDINARIA del 02/11/1977 in atti dal 31/05/1983 (n. 977)
Notifica						Partita	1716			

Sono stati inoltre variati i seguenti immobili:

Foglio:42 Particella:96 ;

L'intestazione alla data della richiesta deriva dai seguenti atti:

Situazione degli intestati dal 02/11/1977

N.	DATI ANAGRAFICI	CODICE FISCALE	DIRITTI E ONERI REALI
1	DEMANIO PUBBLICO DELLO STATO Sede in ROMA (RM)	97905300854	(1) Proprieta' 1000/1000
DATI DERIVANTI DA		VERIFICA STRAORDINARIA del 02/11/1977 Voltura in atti dal 31/05/1983 Repertorio n.: 577 (n. 977)	

Situazione degli intestati dal 02/11/1977

N.	DATI ANAGRAFICI	CODICE FISCALE	DIRITTI E ONERI REALI
1	DEMANIO DELLO STATO Sede in ROMA (RM)	97905320582*	(99) Da verificare fino al 02/11/1977
DATI DERIVANTI DA		VERIFICA STRAORDINARIA del 02/11/1977 Voltura in atti dal 31/05/1983 Repertorio n.: 577 (n. 977)	

Situazione dell'unità immobiliare che ha originato il precedente dall'impianto meccanografico

N.	DATI IDENTIFICATIVI			DATI CLASSAMENTO					DATI DERIVANTI DA	
	Foglio	Particella	Sub	Porz	Qualità Classe	Superficie(m ²)	Deduz	Reddito		
						ha are ca		Dominicale		Agrario
1	42	96		-	SEM ARB IRR 2	31 26		L. 81.276	L. 34.386	Impianto meccanografico del 01/08/1977

Visura storica per immobile

Situazione degli atti informatizzati al 28/08/2023

Notifica		Partita	1716		
----------	--	---------	------	--	--

L'intestazione alla data della richiesta deriva dai seguenti atti:

Situazione degli intestati dall'impianto meccanografico

N.	DATI ANAGRAFICI	CODICE FISCALE	DIRITTI E ONERI REALI
1	DEMANIO DELLO STATO Sede in ROMA (RM)	97905320582*	(99) Da verificare fino al 15/04/1985
DATI DERIVANTI DA		Impianto meccanografico del 01/08/1977	

Visura telematica

Tributi speciali: Euro 0,90

* Codice Fiscale Validato in Anagrafe Tributaria.

Visura storica per immobile

Situazione degli atti informatizzati al 28/08/2023

Dati della richiesta	Comune di BARI (Codice:A662A)
Catasto Terreni	Sezione BARI (Provincia di BARI)
	Foglio: 42 Particella: 552

INTESTATO

1	COMUNE DI BARI Sede in BARI (BA)	80015010723*	(1) Proprieta' 1/1
---	----------------------------------	--------------	--------------------

Unità immobiliare dal 10/06/1986

N.	DATI IDENTIFICATIVI			DATI CLASSAMENTO					DATI DERIVANTI DA	
	Foglio	Particella	Sub	Porz	Qualità Classe	Superficie(m ²)	Deduz	Reddito		
						ha are ca		Dominicale	Agrario	
1	42	552		-	SEMIN ARBOR 1	11 95		Euro 13,27 L. 25.693	Euro 2,78 L. 5.378	Variazione in atti dal 10/06/1986 (n. 11182)
Notifica						Partita		13084		

Sono stati inoltre variati i seguenti immobili:

Foglio:42 Particella:553 ;

Situazione dell'unità immobiliare dal 10/06/1986

N.	DATI IDENTIFICATIVI			DATI CLASSAMENTO					DATI DERIVANTI DA	
	Foglio	Particella	Sub	Porz	Qualità Classe	Superficie(m ²)	Deduz	Reddito		
						ha are ca		Dominicale	Agrario	
1	42	552		-	SEMIN ARBOR 1	25 74		L. 55.341	L. 11.583	FRAZIONAMENTO in atti dal 10/06/1986 (n. 10682)
Notifica						Partita		13084		

Sono stati inoltre variati i seguenti immobili:

Foglio:42 Particella:148 ;

Visura storica per immobile

Situazione degli atti informatizzati al 28/08/2023

L'intestazione alla data della richiesta deriva dai seguenti atti:

Situazione degli intestati dal 17/05/1985

N.	DATI ANAGRAFICI	CODICE FISCALE	DIRITTI E ONERI REALI
1	COMUNE DI BARI Sede in BARI (BA)	80015010723*	(1) Proprieta' 1/1
DATI DERIVANTI DA Atto amministrativo DECRETO (DISPOSIZIONI DELLE AUTORITA') del 17/05/1985 Pubblico ufficiale SINDACO DI BARI Sede BARI (BA) Repertorio n. 79 - UR Sede BARI (BA) Registrazione n. 2567 registrato in data 30/05/1985 - ESPROPRIO Voltura n. 4471.1/1994 - Pratica n. 468087 in atti dal 10/08/2001			

Situazione degli intestati dal 10/06/1986

N.	DATI ANAGRAFICI	CODICE FISCALE	DIRITTI E ONERI REALI
1	LORUSSO Maria ; Pia Mar Tanzinata a BARI (BA) il 21/09/1934		(3) Comproprietario fino al 17/05/1985
2	TANZI Antonio nato a BARI (BA) il 20/12/1932	TNZNTN32T20A662M*	(3) Comproprietario fino al 17/05/1985
DATI DERIVANTI DA FRAZIONAMENTO in atti dal 10/06/1986 (n. 10682)			

Situazione dell'unità immobiliare che ha originato il precedente dall'impianto meccanografico

N.	DATI IDENTIFICATIVI			DATI CLASSAMENTO					DATI DERIVANTI DA	
	Foglio	Particella	Sub	Porz	Qualità Classe	Superficie(m ²)	Deduz	Reddito		
						ha are ca		Dominicale		Agrario
1	42	148		-	SEMIN ARBOR 1	44 62		L. 95.933	L. 20.079	Impianto meccanografico del 01/08/1977
Notifica				Partita	13084					

L'intestazione alla data della richiesta deriva dai seguenti atti:

Situazione degli intestati dall'impianto meccanografico

N.	DATI ANAGRAFICI	CODICE FISCALE	DIRITTI E ONERI REALI
1	TANZI Antonio nato a BARI (BA) il 20/12/1932	TNZNTN32T20A662M*	(3) Comproprietario fino al 11/02/2007
2	LORUSSO Maria ; Pia Mar Tanzinata a BARI (BA) il 21/09/1934		(3) Comproprietario fino al 11/02/2007
DATI DERIVANTI DA Impianto meccanografico del 01/08/1977			

Visura telematica

Tributi speciali: Euro 0,90

* Codice Fiscale Validato in Anagrafe Tributaria.

Visura storica per immobile

Situazione degli atti informatizzati al 28/08/2023

Dati della richiesta	Comune di BARI (Codice:A662A)
Catasto Terreni	Sezione BARI (Provincia di BARI)
	Foglio: 42 Particella: 556

INTESTATO

1	COMUNE DI BARI Sede in BARI (BA)	80015010723*	(1) Proprieta' 1/1
---	----------------------------------	--------------	--------------------

Unità immobiliare dal 10/06/1986

N.	DATI IDENTIFICATIVI			DATI CLASSAMENTO					DATI DERIVANTI DA	
	Foglio	Particella	Sub	Porz	Qualità Classe	Superficie(m ²)	Deduz	Reddito		
						ha are ca		Dominicale	Agrario	
1	42	556		-	SEMIN IRRIG 1	37 44		Euro 69,61 L. 134.784	Euro 28,04 L. 54.288	
Notifica				Partita		19063				

Sono stati inoltre variati i seguenti immobili:

Foglio:42 Particella:95 ;

Situazione dell'unità immobiliare dal 10/06/1986

N.	DATI IDENTIFICATIVI			DATI CLASSAMENTO					DATI DERIVANTI DA	
	Foglio	Particella	Sub	Porz	Qualità Classe	Superficie(m ²)	Deduz	Reddito		
						ha are ca		Dominicale	Agrario	
1	42	556		-	SEMIN IRRIG 1	34 74		L. 125.064	L. 50.373	
Notifica				Partita		19063				

Sono stati inoltre variati i seguenti immobili:

Foglio:42 Particella:147 ;

Visura storica per immobile

Situazione degli atti informatizzati al 28/08/2023

L'intestazione alla data della richiesta deriva dai seguenti atti:

Situazione degli intestati dal 15/03/2003

N.	DATI ANAGRAFICI	CODICE FISCALE	DIRITTI E ONERI REALI
1	LAMONACA Roberto nato a BARI (BA) il 03/04/1945	LMNRRT45D03A662E*	(1) Proprieta' 1/1 fino al 12/11/1980
DATI DERIVANTI DA		VOLTURA D'UFFICIO del 15/03/2003 - RIF. DV. 246403/16 - CONS. D'USUFRUTTO Voltura n. 22832.1/2016 - Pratica n. BA0264611 in atti dal 26/09/2016	

Situazione degli intestati dal 15/03/2003

N.	DATI ANAGRAFICI	CODICE FISCALE	DIRITTI E ONERI REALI
1	LAMONICA Roberto nato a BARI (BA) il 03/04/1945	LMNRRT45D03A662E*	(1) Proprieta' 1/1 fino al 15/03/2003
DATI DERIVANTI DA		RICONGIUNGIMENTO DI USUFRUTTO del 15/03/2003 - Voltura n. 21755.1/2016 - Pratica n. BA0246403 in atti dal 12/09/2016	

Situazione degli intestati dal 12/11/1980

N.	DATI ANAGRAFICI	CODICE FISCALE	DIRITTI E ONERI REALI
1	COMUNE DI BARI Sede in BARI (BA)	80015010723*	(1) Proprieta' 1/1
DATI DERIVANTI DA		RETTIFICA DI INTESTAZIONE ALL'ATTUALITA' del 12/11/1980 Pubblico ufficiale MARIA PANESSA Sede BARI (BA) Repertorio n. 3887 - ISTANZA C.C. 22144577 Voltura n. 3037.1/2020 - Pratica n. BA0039537 in atti dal 19/02/2020	

Situazione degli intestati dal 12/11/1980

N.	DATI ANAGRAFICI	CODICE FISCALE	DIRITTI E ONERI REALI
1	COMUNE DI BARI Sede in BARI (BA)	80015010723*	(1) Proprieta' 1/1 fino al 15/03/2003
DATI DERIVANTI DA		Atto del 12/11/1980 Pubblico ufficiale PANESSA Sede BARI (BA) Repertorio n. 3887 - UR Sede BARI (BA) Registrazione n. 23475 registrato in data 01/12/1980 - ESPROPRIO Voltura n. 957.1/2020 - Pratica n. BA0004576 in atti dal 21/01/2020	

Situazione degli intestati dal 10/06/1986

N.	DATI ANAGRAFICI	CODICE FISCALE	DIRITTI E ONERI REALI
1	MISCEO Isabella nata a BARI (BA) il 03/10/1921	MSCSLL21R43A662V*	(8) Usufrutto 1/2 fino al 12/11/1980
2	LAMONICA Roberto nato a BARI (BA) il 03/04/1945	LMNRRT45D03A662E*	(1) Proprieta' fino al 12/11/1980
DATI DERIVANTI DA		FRAZIONAMENTO in atti dal 10/06/1986 (n. 10682)	

Situazione dell'unità immobiliare che ha originato il precedente dall'impianto meccanografico

N.	DATI IDENTIFICATIVI			DATI CLASSAMENTO					DATI DERIVANTI DA	
	Foglio	Particella	Sub	Porz	Qualità Classe	Superficie(m²)	Deduz	Reddito		
						ha are ca		Dominicale		Agrario
1	42	147		-	SEMIN IRRIG 1	94 32		L. 339.552	L. 136.764	Impianto meccanografico del 01/08/1977

Visura storica per immobile

Situazione degli atti informatizzati al 28/08/2023

Notifica		Partita	19063		
----------	--	---------	-------	--	--

L'intestazione alla data della richiesta deriva dai seguenti atti:

Situazione degli intestati dall'impianto meccanografico

N.	DATI ANAGRAFICI	CODICE FISCALE	DIRITTI E ONERI REALI
1	LAMONICA Roberto nato a BARI (BA) il 03/04/1945	LMNRRT45D03A662E*	(1) Proprieta' fino al 15/03/2003
2	MISCEO Isabella nata a BARI (BA) il 03/10/1921	MSCSLL21R43A662V*	(8) Usufrutto 1/2 fino al 15/03/2003
DATI DERIVANTI DA		Impianto meccanografico del 01/08/1977	

Visura telematica

Tributi speciali: Euro 0,90

* Codice Fiscale Validato in Anagrafe Tributaria.

Visura storica per immobile

Situazione degli atti informatizzati al 28/08/2023

Dati della richiesta	Comune di BARI (Codice:A662A)
Catasto Terreni	Sezione BARI (Provincia di BARI)
	Foglio: 42 Particella: 571

INTESTATO

1	DE SALVATORE Giuseppe nato a BARI (BA) il 07/02/1939	DSLGP39B07A662I*	(1) Proprieta' 1000/1000
---	------------------------------------------------------	------------------	--------------------------

Unità immobiliare dal 08/01/2002

N.	DATI IDENTIFICATIVI			DATI CLASSAMENTO					DATI DERIVANTI DA	
	Foglio	Particella	Sub	Porz	Qualità Classe	Superficie(m ²)	Deduz	Reddito		
						ha are ca		Dominicale	Agrario	
1	42	571		-	ORTO 2	01 37		Euro 1,70	Euro 0,74	FRAZIONAMENTO del 17/06/1982 Pratica n. 7435 in atti dal 08/01/2002 (n. 9.1/1982)
Notifica						Partita				
Annotazioni				di immobile: VARIA NEI N.571-732						

Sono stati inoltre variati i seguenti immobili:

Foglio:42 Particella:732 ;

Situazione degli intestati relativa ad atto del 27/07/1961 (antecedente all'impianto meccanografico)

N.	DATI IDENTIFICATIVI			DATI CLASSAMENTO					DATI DERIVANTI DA	
	Foglio	Particella	Sub	Porz	Qualità Classe	Superficie(m ²)	Deduz	Reddito		
						ha are ca		Dominicale	Agrario	
1	42	571		-	ORTO 2	12 47		Euro 15,46 L. 29.928	Euro 6,76 L. 13.094	FRAZIONAMENTO del 27/07/1961 in atti dal 01/08/1994 (n. 151. F01/1982)
Notifica						Partita		21759		

Sono stati inoltre variati i seguenti immobili:

Foglio:42 Particella:16 ; Foglio:42 Particella:570 ;

Visura storica per immobile

Situazione degli atti informatizzati al 28/08/2023

L'intestazione alla data della richiesta deriva dai seguenti atti:

Situazione degli intestati dal 24/05/1984

N.	DATI ANAGRAFICI	CODICE FISCALE	DIRITTI E ONERI REALI
1	DE SALVATORE Giuseppe nato a BARI (BA) il 07/02/1939	DSLGP39B07A662I*	(1) Proprieta' 1000/1000
DATI DERIVANTI DA SCRITTURA PRIVATA del 24/05/1984 Pubblico ufficiale MARIO TONI Sede BARI (BA) Repertorio n. 4283 - UR Sede BARI (BA) Registrazione n. 3696 registrato in data 11/06/1984 - n. 12734.1/1984 in atti dal 01/08/1994			

Situazione degli intestati relativa ad atto del 27/07/1961 (antecedente all'impianto meccanografico)

N.	DATI ANAGRAFICI	CODICE FISCALE	DIRITTI E ONERI REALI
1	MOSCELLI Antonia ; Rosa Fu Simeone		(3) Comproprietario fino al 24/05/1984
2	MOSCELLI Luigi ; Fu Simeone		(3) Comproprietario fino al 24/05/1984
3	MOSCELLI Nicola ; Fu Simeone		(3) Comproprietario fino al 24/05/1984
DATI DERIVANTI DA FRAZIONAMENTO del 27/07/1961 in atti dal 01/08/1994 (n. 151.F01/1982)			

Situazione dell'unità immobiliare che ha originato il precedente dall'impianto meccanografico

N.	DATI IDENTIFICATIVI			DATI CLASSAMENTO					DATI DERIVANTI DA	
	Foglio	Particella	Sub	Porz	Qualità Classe	Superficie(m²)	Deduz	Reddito		
						ha are ca		Dominicale		Agrario
1	42	16		-	ORTO 2	62 01		L. 148.824	L. 65.111	Impianto meccanografico del 01/08/1977
Notifica						Partita	3795			

L'intestazione alla data della richiesta deriva dai seguenti atti:

Situazione degli intestati relativa ad atto del 02/02/1960 (antecedente all'impianto meccanografico)

N.	DATI ANAGRAFICI	CODICE FISCALE	DIRITTI E ONERI REALI
1	MOSCELLI Nicola ; Fu Simeone		(3) Comproprietario fino al 28/07/1961
2	MOSCELLI Luigi ; Fu Simeone		(3) Comproprietario fino al 28/07/1961
3	MOSCELLI Antonia ; Rosa Fu Simeone		(3) Comproprietario fino al 28/07/1961
DATI DERIVANTI DA SENTENZA (ATTO DELL'AUTORITA' GIUDIZIARIA) del 02/02/1960 Pubblico ufficiale TRIBUNALE Sede BARI (BA) Repertorio n. 156 - AG Sede BARI (BA) Registrazione n. 7585 registrato in data 12/04/1960 - Voltura n. 281 in atti dal 31/05/1983			

Visura storica per immobile

Situazione degli atti informatizzati al 28/08/2023

Situazione degli intestati relativa ad atto del 18/10/1955 (antecedente all'impianto meccanografico)

N.	DATI ANAGRAFICI	CODICE FISCALE	DIRITTI E ONERI REALI
1	MOSCELLI Ester ; Fu Simeone		(99) Da verificare fino al 02/02/1960
DATI DERIVANTI DA		TESTAMENTO OLOGRAFO del 18/10/1955 Pubblico ufficiale LABRIOLA Sede BARI (BA) - Voltura n. 181 in atti dal 31/05/1983	

Situazione degli intestati dall'impianto meccanografico

N.	DATI ANAGRAFICI	CODICE FISCALE	DIRITTI E ONERI REALI
1	MOSCELLI Luigi ; Fu Simeonenato a BARI (BA) il 30/09/1909		(3) Comproprietario fino al 18/10/1955
2	MOSCELLI Antonia ; Rosa Fu Simeonenata a BARI (BA) il 02/12/1906		(3) Comproprietario fino al 18/10/1955
3	MOSCELLI Maria ; Fu Simeonenata a BARI (BA) il 11/01/1914		(3) Comproprietario fino al 18/10/1955
4	MOSCELLI Nicola nato a BARI (BA) il 15/03/1924	MSCNCL24C15A662U*	(3) Comproprietario fino al 18/10/1955
5	MAGRONE Teresa ; Fu Nicolanata a BARI (BA) il 07/06/1893		(8) Usufrutto fino al 18/10/1955
6	MOSCELLI Apollonia nata a BARI (BA) il 29/10/1932	MSCPLN32R69A662N*	(3) Comproprietario fino al 18/10/1955
7	MOSCELLI Ester nata a BARI (BA) il 01/05/1916	MSCSTR16E41A662F*	(3) Comproprietario fino al 18/10/1955
DATI DERIVANTI DA		Impianto meccanografico del 01/08/1977	

Visura telematica

Tributi speciali: Euro 0,90

* Codice Fiscale Validato in Anagrafe Tributaria.

Visura storica per immobile

Situazione degli atti informatizzati al 28/08/2023

Dati della richiesta	Comune di BARI (Codice:A662A)
Catasto Terreni	Sezione BARI (Provincia di BARI)
	Foglio: 42 Particella: 728

INTESTATO

1	COMUNE DI BARI Sede in BARI (BA)	80015010723*	(1) Proprieta'
---	----------------------------------	--------------	----------------

Unità immobiliare dal 17/03/1982

N.	DATI IDENTIFICATIVI			DATI CLASSAMENTO					DATI DERIVANTI DA	
	Foglio	Particella	Sub	Porz	Qualità Classe	Superficie(m ²)	Deduz	Reddito		
						ha are ca		Dominicale	Agrario	
1	42	728		-	ORTO 2	03 20		Euro 3,97 L. 7.680	Euro 1,74 L. 3.360	
Notifica				Partita		227150				

Sono stati inoltre variati i seguenti immobili:

Foglio:42 Particella:16 ; Foglio:42 Particella:729 ;

L'intestazione alla data della richiesta deriva dai seguenti atti:

Situazione degli intestati dal 12/10/1989

N.	DATI ANAGRAFICI	CODICE FISCALE	DIRITTI E ONERI REALI
1	COMUNE DI BARI Sede in BARI (BA)	80015010723*	(1) Proprieta'
DATI DERIVANTI DA		Atto amministrativo DECRETO (DISPOSIZIONI DELLE AUTORITA') del 12/10/1989 Pubblico ufficiale COMUNE BARI Sede BARI (BA) Repertorio n. 143 - UR Sede BARI (BA) Registrazione n. 19311 registrato in data 09/11/1989 - ESPROPRIO Voltura n. 15850.1/1995 - Pratica n. 7534 in atti dal 08/01/2002	

Situazione degli intestati dal 17/03/1982

N.	DATI ANAGRAFICI	CODICE FISCALE	DIRITTI E ONERI REALI
1	EDIL PUGLIA S.R.L. Sede in BARI (BA)	00925630725*	(99) Da verificare fino al 12/10/1989
DATI DERIVANTI DA		FRAZIONAMENTO del 17/03/1982 in atti dal 01/08/1994 (n. 9.1/1982)	

Visura storica per immobile

Situazione degli atti informatizzati al 28/08/2023

Situazione degli intestati relativa ad atto del 27/07/1961 (antecedente all'impianto meccanografico)

N.	DATI IDENTIFICATIVI			DATI CLASSAMENTO					DATI DERIVANTI DA	
	Foglio	Particella	Sub	Porz	Qualità Classe	Superficie(m ²)	Deduz	Reddito		
						ha are ca		Dominicale		Agrario
1	42	16		-	ORTO 2	24 77		L. 59.448	L. 26.009	FRAZIONAMENTO del 27/07/1961 in atti dal 01/08/1994 (n. 151. F01/1982)
Notifica						Partita	21759			

Sono stati inoltre variati i seguenti immobili:

Foglio:42 Particella:570 ; Foglio:42 Particella:571 ;

Situazione dell'unità immobiliare dall'impianto meccanografico

N.	DATI IDENTIFICATIVI			DATI CLASSAMENTO					DATI DERIVANTI DA	
	Foglio	Particella	Sub	Porz	Qualità Classe	Superficie(m ²)	Deduz	Reddito		
						ha are ca		Dominicale		Agrario
1	42	16		-	ORTO 2	62 01		L. 148.824	L. 65.111	Impianto meccanografico del 01/08/1977
Notifica						Partita	3795			

L'intestazione alla data della richiesta deriva dai seguenti atti:

Situazione degli intestati dal 16/03/1982

N.	DATI ANAGRAFICI	CODICE FISCALE	DIRITTI E ONERI REALI
1	EDIL PUGLIA S.R.L.Sede in BARI (BA)	00925630725*	(99) Da verificare fino al 05/12/1986
DATI DERIVANTI DA		Atto del 16/03/1982 Pubblico ufficiale POLITO ALFREDO Sede BITONTO (BA) Repertorio n. 99909 - UR Sede BARI (BA) Registrazione n. 6982 registrato in data 01/04/1982 - n. 7321.1/1982 in atti dal 01/08/1994	

Situazione degli intestati relativa ad atto del 28/07/1961 (antecedente all'impianto meccanografico)

N.	DATI ANAGRAFICI	CODICE FISCALE	DIRITTI E ONERI REALI
1	MOSCELLI Nicola nato a BARI (BA) il 15/03/1924	MSCNCL24C15A662U*	(99) Da verificare fino al 16/03/1982
DATI DERIVANTI DA		Atto del 28/07/1961 Pubblico ufficiale LABELARTE VITO DON Sede BARI (BA) - UR Registrazione - n. 151.1/1982 in atti dal 01/08/1994	

Visura storica per immobile

Situazione degli atti informatizzati al 28/08/2023

Situazione degli intestati relativa ad atto del 02/02/1960 (antecedente all'impianto meccanografico)

N.	DATI ANAGRAFICI	CODICE FISCALE	DIRITTI E ONERI REALI
1	MOSCELLI Nicola ; Fu Simeone		(3) Comproprietario fino al 28/07/1961
2	MOSCELLI Luigi ; Fu Simeone		(3) Comproprietario fino al 28/07/1961
3	MOSCELLI Antonia ; Rosa Fu Simeone		(3) Comproprietario fino al 28/07/1961
DATI DERIVANTI DA		SENTENZA (ATTO DELL'AUTORITA' GIUDIZIARIA) del 02/02/1960 Pubblico ufficiale TRIBUNALE Sede BARI (BA) Repertorio n. 156 - AG Sede BARI (BA) Registrazione n. 7585 registrato in data 12/04/1960 - Voltura n. 281 in atti dal 31/05/1983	

Situazione degli intestati relativa ad atto del 18/10/1955 (antecedente all'impianto meccanografico)

N.	DATI ANAGRAFICI	CODICE FISCALE	DIRITTI E ONERI REALI
1	MOSCELLI Ester ; Fu Simeone		(99) Da verificare fino al 02/02/1960
DATI DERIVANTI DA		TESTAMENTO OLOGRAFO del 18/10/1955 Pubblico ufficiale LABRIOLA Sede BARI (BA) - Voltura n. 181 in atti dal 31/05/1983	

Situazione degli intestati dall'impianto meccanografico

N.	DATI ANAGRAFICI	CODICE FISCALE	DIRITTI E ONERI REALI
1	MOSCELLI Luigi ; Fu Simeonenato a BARI (BA) il 30/09/1909		(3) Comproprietario fino al 18/10/1955
2	MOSCELLI Antonia ; Rosa Fu Simeonenata a BARI (BA) il 02/12/1906		(3) Comproprietario fino al 18/10/1955
3	MOSCELLI Maria ; Fu Simeonenata a BARI (BA) il 11/01/1914		(3) Comproprietario fino al 18/10/1955
4	MOSCELLI Nicola nato a BARI (BA) il 15/03/1924	MSCNCL24C15A662U*	(3) Comproprietario fino al 18/10/1955
5	MAGRONE Teresa ; Fu Nicolanata a BARI (BA) il 07/06/1893		(8) Usufrutto fino al 18/10/1955
6	MOSCELLI Apollonia nata a BARI (BA) il 29/10/1932	MSCPLN32R69A662N*	(3) Comproprietario fino al 18/10/1955
7	MOSCELLI Ester nata a BARI (BA) il 01/05/1916	MSCSTR16E41A662F*	(3) Comproprietario fino al 18/10/1955
DATI DERIVANTI DA		Impianto meccanografico del 01/08/1977	

Visura telematica

Tributi speciali: Euro 0,90

* Codice Fiscale Validato in Anagrafe Tributaria.

Visura storica per immobile

Situazione degli atti informatizzati al 28/08/2023

Dati della richiesta	Comune di BARI (Codice:A662A)
Catasto Terreni	Sezione BARI (Provincia di BARI)
	Foglio: 42 Particella: 729

INTESTATO

1	LUDOVICO Domenico nato a BARI (BA) il 09/03/1943	LDVDNC43C09A662C*	(1) Proprieta' 1000/1000
---	--------------------------------------------------	-------------------	--------------------------

Unità immobiliare dal 17/03/1982

N.	DATI IDENTIFICATIVI			DATI CLASSAMENTO					DATI DERIVANTI DA	
	Foglio	Particella	Sub	Porz	Qualità Classe	Superficie(m ²)	Deduz	Reddito		
						ha are ca		Dominicale	Agrario	
1	42	729		-	ORTO 2	01 85		Euro 2,29 L. 4.440	Euro 1,00 L. 1.943	
Notifica						Partita	227150			

Sono stati inoltre variati i seguenti immobili:

Foglio:42 Particella:16 ; Foglio:42 Particella:728 ;

L'intestazione alla data della richiesta deriva dai seguenti atti:

Situazione degli intestati dal 05/12/1986

N.	DATI ANAGRAFICI	CODICE FISCALE	DIRITTI E ONERI REALI
1	LUDOVICO Domenico nato a BARI (BA) il 09/03/1943	LDVDNC43C09A662C*	(1) Proprieta' 1000/1000
DATI DERIVANTI DA		Atto del 05/12/1986 Pubblico ufficiale AMORUSO ENRICO Sede ALBEROBELLO (BA) Repertorio n. 47740 - UR Sede GIOIA DEL COLLE (BA) Registrazione n. 8901 registrato in data 19/12/1986 - n. 2239.2/1987 in atti dal 01/08/1994	

Situazione degli intestati dal 17/03/1982

N.	DATI ANAGRAFICI	CODICE FISCALE	DIRITTI E ONERI REALI
1	EDIL PUGLIA S.R.L.Sede in BARI (BA)	00925630725*	(99) Da verificare fino al 05/12/1986
DATI DERIVANTI DA		FRAZIONAMENTO del 17/03/1982 in atti dal 01/08/1994 (n. 9.1/1982)	

Visura storica per immobile

Situazione degli atti informatizzati al 28/08/2023

Situazione degli intestati relativa ad atto del 27/07/1961 (antecedente all'impianto meccanografico)

N.	DATI IDENTIFICATIVI			DATI CLASSAMENTO					DATI DERIVANTI DA	
	Foglio	Particella	Sub	Porz	Qualità Classe	Superficie(m ²)	Deduz	Reddito		
						ha are ca		Dominicale		Agrario
1	42	16		-	ORTO 2	24 77		L. 59.448	L. 26.009	FRAZIONAMENTO del 27/07/1961 in atti dal 01/08/1994 (n. 151. F01/1982)
Notifica						Partita	21759			

Sono stati inoltre variati i seguenti immobili:

Foglio:42 Particella:570 ; Foglio:42 Particella:571 ;

Situazione dell'unità immobiliare dall'impianto meccanografico

N.	DATI IDENTIFICATIVI			DATI CLASSAMENTO					DATI DERIVANTI DA	
	Foglio	Particella	Sub	Porz	Qualità Classe	Superficie(m ²)	Deduz	Reddito		
						ha are ca		Dominicale		Agrario
1	42	16		-	ORTO 2	62 01		L. 148.824	L. 65.111	Impianto meccanografico del 01/08/1977
Notifica						Partita	3795			

L'intestazione alla data della richiesta deriva dai seguenti atti:

Situazione degli intestati dal 16/03/1982

N.	DATI ANAGRAFICI	CODICE FISCALE	DIRITTI E ONERI REALI
1	EDIL PUGLIA S.R.L.Sede in BARI (BA)	00925630725*	(99) Da verificare fino al 05/12/1986
DATI DERIVANTI DA		Atto del 16/03/1982 Pubblico ufficiale POLITO ALFREDO Sede BITONTO (BA) Repertorio n. 99909 - UR Sede BARI (BA) Registrazione n. 6982 registrato in data 01/04/1982 - n. 7321.1/1982 in atti dal 01/08/1994	

Situazione degli intestati relativa ad atto del 28/07/1961 (antecedente all'impianto meccanografico)

N.	DATI ANAGRAFICI	CODICE FISCALE	DIRITTI E ONERI REALI
1	MOSCELLI Nicola nato a BARI (BA) il 15/03/1924	MSCNCL24C15A662U*	(99) Da verificare fino al 16/03/1982
DATI DERIVANTI DA		Atto del 28/07/1961 Pubblico ufficiale LABELARTE VITO DON Sede BARI (BA) - UR Registrazione - n. 151.1/1982 in atti dal 01/08/1994	

Visura storica per immobile

Situazione degli atti informatizzati al 28/08/2023

Situazione degli intestati relativa ad atto del 02/02/1960 (antecedente all'impianto meccanografico)

N.	DATI ANAGRAFICI	CODICE FISCALE	DIRITTI E ONERI REALI
1	MOSCELLI Nicola ; Fu Simeone		(3) Comproprietario fino al 28/07/1961
2	MOSCELLI Luigi ; Fu Simeone		(3) Comproprietario fino al 28/07/1961
3	MOSCELLI Antonia ; Rosa Fu Simeone		(3) Comproprietario fino al 28/07/1961
DATI DERIVANTI DA		SENTENZA (ATTO DELL'AUTORITA' GIUDIZIARIA) del 02/02/1960 Pubblico ufficiale TRIBUNALE Sede BARI (BA) Repertorio n. 156 - AG Sede BARI (BA) Registrazione n. 7585 registrato in data 12/04/1960 - Voltura n. 281 in atti dal 31/05/1983	

Situazione degli intestati relativa ad atto del 18/10/1955 (antecedente all'impianto meccanografico)

N.	DATI ANAGRAFICI	CODICE FISCALE	DIRITTI E ONERI REALI
1	MOSCELLI Ester ; Fu Simeone		(99) Da verificare fino al 02/02/1960
DATI DERIVANTI DA		TESTAMENTO OLOGRAFO del 18/10/1955 Pubblico ufficiale LABRIOLA Sede BARI (BA) - Voltura n. 181 in atti dal 31/05/1983	

Situazione degli intestati dall'impianto meccanografico

N.	DATI ANAGRAFICI	CODICE FISCALE	DIRITTI E ONERI REALI
1	MOSCELLI Luigi ; Fu Simeonenato a BARI (BA) il 30/09/1909		(3) Comproprietario fino al 18/10/1955
2	MOSCELLI Antonia ; Rosa Fu Simeonenata a BARI (BA) il 02/12/1906		(3) Comproprietario fino al 18/10/1955
3	MOSCELLI Maria ; Fu Simeonenata a BARI (BA) il 11/01/1914		(3) Comproprietario fino al 18/10/1955
4	MOSCELLI Nicola nato a BARI (BA) il 15/03/1924	MSCNCL24C15A662U*	(3) Comproprietario fino al 18/10/1955
5	MAGRONE Teresa ; Fu Nicolanata a BARI (BA) il 07/06/1893		(8) Usufrutto fino al 18/10/1955
6	MOSCELLI Apollonia nata a BARI (BA) il 29/10/1932	MSCPLN32R69A662N*	(3) Comproprietario fino al 18/10/1955
7	MOSCELLI Ester nata a BARI (BA) il 01/05/1916	MSCSTR16E41A662F*	(3) Comproprietario fino al 18/10/1955
DATI DERIVANTI DA		Impianto meccanografico del 01/08/1977	

Visura telematica

Tributi speciali: Euro 0,90

* Codice Fiscale Validato in Anagrafe Tributaria.

Visura storica per immobile

Situazione degli atti informatizzati al 29/08/2023

Dati della richiesta	Comune di BARI (Codice:A662A)
Catasto Terreni	Sezione BARI (Provincia di BARI)
	Foglio: 42 Particella: 730

INTESTATO

1	COMUNE DI BARI Sede in BARI (BA)	80015010723*	(1) Proprieta'
---	----------------------------------	--------------	----------------

Unità immobiliare dal 17/03/1982

N.	DATI IDENTIFICATIVI			DATI CLASSAMENTO					DATI DERIVANTI DA	
	Foglio	Particella	Sub	Porz	Qualità Classe	Superficie(m ²)	Deduz	Reddito		
						ha are ca		Dominicale	Agrario	
1	42	730		-	ORTO 2	10 30		Euro 12,77 L. 24.720	Euro 5,59 L. 10.815	
Notifica				Partita		21759				

Sono stati inoltre variati i seguenti immobili:

Foglio:42 Particella:570 ; Foglio:42 Particella:731 ;

L'intestazione alla data della richiesta deriva dai seguenti atti:

Situazione degli intestati dal 12/10/1989

N.	DATI ANAGRAFICI	CODICE FISCALE	DIRITTI E ONERI REALI
1	COMUNE DI BARI Sede in BARI (BA)	80015010723*	(1) Proprieta'
DATI DERIVANTI DA			
Atto amministrativo DECRETO (DISPOSIZIONI DELLE AUTORITA') del 12/10/1989 Pubblico ufficiale COMUNE BARI Sede BARI (BA) Repertorio n. 143 - UR Sede BARI (BA) Registrazione n. 19311 registrato in data 09/11/1989 - ESPROPRIO Voltura n. 15850.1/1995 - Pratica n. 7534 in atti dal 08/01/2002			

Situazione degli intestati dal 17/03/1982

N.	DATI ANAGRAFICI	CODICE FISCALE	DIRITTI E ONERI REALI
1	MOSCELLI Nicola ; Fu Simeone		(3) Comproprietario fino al 12/10/1989
2	MOSCELLI Luigi ; Fu Simeone		(3) Comproprietario fino al 12/10/1989
3	MOSCELLI Antonia ; Rosa Fu Simeone		(3) Comproprietario fino al 12/10/1989

Visura storica per immobile

Situazione degli atti informatizzati al 29/08/2023

DATI DERIVANTI DA	FRAZIONAMENTO del 17/03/1982 in atti dal 01/08/1994 (n. 9.2/1982)
--------------------------	-------------------------------------------------------------------

Situazione degli intestati relativa ad atto del 27/07/1961 (antecedente all'impianto meccanografico)

N.	DATI IDENTIFICATIVI				DATI CLASSAMENTO					DATI DERIVANTI DA
	Foglio	Particella	Sub	Porz	Qualità Classe	Superficie(m ²)	Deduz	Reddito		
						ha are ca		Dominicale	Agrario	
1	42	570		-	ORTO 2	24 77		L. 59.448	L. 26.009	FRAZIONAMENTO del 27/07/1961 in atti dal 01/08/1994 (n. 151.F01/1982)
Notifica						Partita		21759		

Sono stati inoltre variati i seguenti immobili:

Foglio:42 Particella:16 ; Foglio:42 Particella:571 ;

L'intestazione alla data della richiesta deriva dai seguenti atti:

Situazione degli intestati relativa ad atto del 27/07/1961 (antecedente all'impianto meccanografico)

N.	DATI ANAGRAFICI	CODICE FISCALE	DIRITTI E ONERI REALI
1	MOSCELLI Antonia ; Rosa Fu Simeone		(3) Comproprietario fino al 05/12/1986
2	MOSCELLI Luigi ; Fu Simeone		(3) Comproprietario fino al 05/12/1986
3	MOSCELLI Nicola ; Fu Simeone		(3) Comproprietario fino al 05/12/1986

DATI DERIVANTI DA FRAZIONAMENTO del 27/07/1961 in atti dal 01/08/1994 (n. 151.F01/1982)

Situazione dell'unità immobiliare che ha originato il precedente dall'impianto meccanografico

N.	DATI IDENTIFICATIVI				DATI CLASSAMENTO					DATI DERIVANTI DA
	Foglio	Particella	Sub	Porz	Qualità Classe	Superficie(m ²)	Deduz	Reddito		
						ha are ca		Dominicale	Agrario	
1	42	16		-	ORTO 2	62 01		L. 148.824	L. 65.111	Impianto meccanografico del 01/08/1977
Notifica						Partita		3795		

Visura storica per immobile

Situazione degli atti informatizzati al 29/08/2023

L'intestazione alla data della richiesta deriva dai seguenti atti:

Situazione degli intestati relativa ad atto del 02/02/1960 (antecedente all'impianto meccanografico)

N.	DATI ANAGRAFICI	CODICE FISCALE	DIRITTI E ONERI REALI
1	MOSCELLI Nicola ; Fu Simeone		(3) Comproprietario fino al 28/07/1961
2	MOSCELLI Luigi ; Fu Simeone		(3) Comproprietario fino al 28/07/1961
3	MOSCELLI Antonia ; Rosa Fu Simeone		(3) Comproprietario fino al 28/07/1961
DATI DERIVANTI DA		SENTENZA (ATTO DELL'AUTORITA' GIUDIZIARIA) del 02/02/1960 Pubblico ufficiale TRIBUNALE Sede BARI (BA) Repertorio n. 156 - AG Sede BARI (BA) Registrazione n. 7585 registrato in data 12/04/1960 - Voltura n. 281 in atti dal 31/05/1983	

Situazione degli intestati relativa ad atto del 18/10/1955 (antecedente all'impianto meccanografico)

N.	DATI ANAGRAFICI	CODICE FISCALE	DIRITTI E ONERI REALI
1	MOSCELLI Ester ; Fu Simeone		(99) Da verificare fino al 02/02/1960
DATI DERIVANTI DA		TESTAMENTO OLOGRAFO del 18/10/1955 Pubblico ufficiale LABRIOLA Sede BARI (BA) - Voltura n. 181 in atti dal 31/05/1983	

Situazione degli intestati dall'impianto meccanografico

N.	DATI ANAGRAFICI	CODICE FISCALE	DIRITTI E ONERI REALI
1	MOSCELLI Luigi ; Fu Simeonenato a BARI (BA) il 30/09/1909		(3) Comproprietario fino al 18/10/1955
2	MOSCELLI Antonia ; Rosa Fu Simeonenata a BARI (BA) il 02/12/1906		(3) Comproprietario fino al 18/10/1955
3	MOSCELLI Maria ; Fu Simeonenata a BARI (BA) il 11/01/1914		(3) Comproprietario fino al 18/10/1955
4	MOSCELLI Nicola nato a BARI (BA) il 15/03/1924	MSCNCL24C15A662U*	(3) Comproprietario fino al 18/10/1955
5	MAGRONE Teresa ; Fu Nicoladata a BARI (BA) il 07/06/1893		(8) Usufrutto fino al 18/10/1955
6	MOSCELLI Apollonia nata a BARI (BA) il 29/10/1932	MSCPLN32R69A662N*	(3) Comproprietario fino al 18/10/1955
7	MOSCELLI Ester nata a BARI (BA) il 01/05/1916	MSCSTR16E41A662F*	(3) Comproprietario fino al 18/10/1955
DATI DERIVANTI DA		Impianto meccanografico del 01/08/1977	

Visura telematica

Tributi speciali: Euro 0,90

* Codice Fiscale Validato in Anagrafe Tributaria.

Visura storica per immobile

Situazione degli atti informatizzati al 29/08/2023

Dati della richiesta	Comune di BARI (Codice:A662A)
Catasto Terreni	Sezione BARI (Provincia di BARI)
	Foglio: 42 Particella: 731

INTESTATO

1	LUDOVICO Domenico nato a BARI (BA) il 09/03/1943	LDVDNC43C09A662C*	(1) Proprieta' 1000/1000
---	--------------------------------------------------	-------------------	--------------------------

Unità immobiliare dal 17/03/1982

N.	DATI IDENTIFICATIVI			DATI CLASSAMENTO					DATI DERIVANTI DA	
	Foglio	Particella	Sub	Porz	Qualità Classe	Superficie(m²)	Deduz	Reddito		
						ha are ca		Dominicale	Agrario	
1	42	731		-	ORTO 2	02 65		Euro 3,28 L. 6.360	Euro 1,44 L. 2.783	
Notifica						Partita	21759			

Sono stati inoltre variati i seguenti immobili:

Foglio:42 Particella:570 ; Foglio:42 Particella:730 ;

L'intestazione alla data della richiesta deriva dai seguenti atti:

Situazione degli intestati dal 05/12/1986

N.	DATI ANAGRAFICI	CODICE FISCALE	DIRITTI E ONERI REALI
1	LUDOVICO Domenico nato a BARI (BA) il 09/03/1943	LDVDNC43C09A662C*	(1) Proprieta' 1000/1000
DATI DERIVANTI DA			
Atto del 05/12/1986 Pubblico ufficiale AMORUSO ENRICO Sede ALBEROBELLO (BA) Repertorio n. 47740 - UR Sede GIOIA DEL COLLE (BA) Registrazione n. 8901 registrato in data 19/12/1986 - n. 2239.2/1987 in atti dal 01/08/1994			

Situazione degli intestati dal 17/03/1982

N.	DATI ANAGRAFICI	CODICE FISCALE	DIRITTI E ONERI REALI
1	MOSCELLI Luigi ; Fu Simeone		(3) Comproprietario fino al 05/12/1986
2	MOSCELLI Nicola ; Fu Simeone		(3) Comproprietario fino al 05/12/1986
3	MOSCELLI Antonia ; Rosa Fu Simeone		(3) Comproprietario fino al 05/12/1986

Visura storica per immobile

Situazione degli atti informatizzati al 29/08/2023

DATI DERIVANTI DA	FRAZIONAMENTO del 17/03/1982 in atti dal 01/08/1994 (n. 9.2/1982)
--------------------------	-------------------------------------------------------------------

Situazione degli intestati relativa ad atto del 27/07/1961 (antecedente all'impianto meccanografico)

N.	DATI IDENTIFICATIVI			DATI CLASSAMENTO					DATI DERIVANTI DA	
	Foglio	Particella	Sub	Porz	Qualità Classe	Superficie(m ²)	Deduz	Reddito		
						ha are ca		Dominicale	Agrario	
1	42	570		-	ORTO 2	24 77		L. 59.448	L. 26.009	FRAZIONAMENTO del 27/07/1961 in atti dal 01/08/1994 (n. 151.F01/1982)
Notifica						Partita	21759			

Sono stati inoltre variati i seguenti immobili:

Foglio:42 Particella:16 ; Foglio:42 Particella:571 ;

L'intestazione alla data della richiesta deriva dai seguenti atti:

Situazione degli intestati relativa ad atto del 27/07/1961 (antecedente all'impianto meccanografico)

N.	DATI ANAGRAFICI	CODICE FISCALE	DIRITTI E ONERI REALI
1	MOSCELLI Antonia ; Rosa Fu Simeone		(3) Comproprietario fino al 05/12/1986
2	MOSCELLI Luigi ; Fu Simeone		(3) Comproprietario fino al 05/12/1986
3	MOSCELLI Nicola ; Fu Simeone		(3) Comproprietario fino al 05/12/1986
DATI DERIVANTI DA		FRAZIONAMENTO del 27/07/1961 in atti dal 01/08/1994 (n. 151.F01/1982)	

Situazione dell'unità immobiliare che ha originato il precedente dall'impianto meccanografico

N.	DATI IDENTIFICATIVI			DATI CLASSAMENTO					DATI DERIVANTI DA	
	Foglio	Particella	Sub	Porz	Qualità Classe	Superficie(m ²)	Deduz	Reddito		
						ha are ca		Dominicale	Agrario	
1	42	16		-	ORTO 2	62 01		L. 148.824	L. 65.111	Impianto meccanografico del 01/08/1977
Notifica						Partita	3795			

Visura storica per immobile

Situazione degli atti informatizzati al 29/08/2023

L'intestazione alla data della richiesta deriva dai seguenti atti:

Situazione degli intestati relativa ad atto del 02/02/1960 (antecedente all'impianto meccanografico)

N.	DATI ANAGRAFICI	CODICE FISCALE	DIRITTI E ONERI REALI
1	MOSCELLI Nicola ; Fu Simeone		(3) Comproprietario fino al 28/07/1961
2	MOSCELLI Luigi ; Fu Simeone		(3) Comproprietario fino al 28/07/1961
3	MOSCELLI Antonia ; Rosa Fu Simeone		(3) Comproprietario fino al 28/07/1961
DATI DERIVANTI DA		SENTENZA (ATTO DELL'AUTORITA' GIUDIZIARIA) del 02/02/1960 Pubblico ufficiale TRIBUNALE Sede BARI (BA) Repertorio n. 156 - AG Sede BARI (BA) Registrazione n. 7585 registrato in data 12/04/1960 - Voltura n. 281 in atti dal 31/05/1983	

Situazione degli intestati relativa ad atto del 18/10/1955 (antecedente all'impianto meccanografico)

N.	DATI ANAGRAFICI	CODICE FISCALE	DIRITTI E ONERI REALI
1	MOSCELLI Ester ; Fu Simeone		(99) Da verificare fino al 02/02/1960
DATI DERIVANTI DA		TESTAMENTO OLOGRAFO del 18/10/1955 Pubblico ufficiale LABRIOLA Sede BARI (BA) - Voltura n. 181 in atti dal 31/05/1983	

Situazione degli intestati dall'impianto meccanografico

N.	DATI ANAGRAFICI	CODICE FISCALE	DIRITTI E ONERI REALI
1	MOSCELLI Luigi ; Fu Simeonenato a BARI (BA) il 30/09/1909		(3) Comproprietario fino al 18/10/1955
2	MOSCELLI Antonia ; Rosa Fu Simeonenata a BARI (BA) il 02/12/1906		(3) Comproprietario fino al 18/10/1955
3	MOSCELLI Maria ; Fu Simeonenata a BARI (BA) il 11/01/1914		(3) Comproprietario fino al 18/10/1955
4	MOSCELLI Nicola nato a BARI (BA) il 15/03/1924	MSCNCL24C15A662U*	(3) Comproprietario fino al 18/10/1955
5	MAGRONE Teresa ; Fu Nicolanata a BARI (BA) il 07/06/1893		(8) Usufrutto fino al 18/10/1955
6	MOSCELLI Apollonia nata a BARI (BA) il 29/10/1932	MSCPLN32R69A662N*	(3) Comproprietario fino al 18/10/1955
7	MOSCELLI Ester nata a BARI (BA) il 01/05/1916	MSCSTR16E41A662F*	(3) Comproprietario fino al 18/10/1955
DATI DERIVANTI DA		Impianto meccanografico del 01/08/1977	

Visura telematica

Tributi speciali: Euro 0,90

* Codice Fiscale Validato in Anagrafe Tributaria.

Visura storica per immobile

Situazione degli atti informatizzati al 29/08/2023

Dati della richiesta	Comune di BARI (Codice:A662A)
Catasto Terreni	Sezione BARI (Provincia di BARI)
	Foglio: 42 Particella: 732

INTESTATO

1	COMUNE DI BARI Sede in BARI (BA)	80015010723*	(1) Proprieta'
---	----------------------------------	--------------	----------------

Unità immobiliare dal 08/01/2002

N.	DATI IDENTIFICATIVI			DATI CLASSAMENTO					DATI DERIVANTI DA	
	Foglio	Particella	Sub	Porz	Qualità Classe	Superficie(m ²)	Deduz	Reddito		
						ha are ca		Dominicale	Agrario	
1	42	732		-	ORTO 2	11 10		Euro 13,76	Euro 6,02	FRAZIONAMENTO del 17/06/1982 Pratica n. 7435 in atti dal 08/01/2002 (n. 9.1/1982)
Notifica						Partita				
Annotazioni				di immobile: DERIVA DAL N.571						

Sono stati inoltre variati i seguenti immobili:

Foglio:42 Particella:571 ;

L'intestazione alla data della richiesta deriva dai seguenti atti:

Situazione degli intestati dal 12/10/1989

N.	DATI ANAGRAFICI	CODICE FISCALE	DIRITTI E ONERI REALI
1	COMUNE DI BARI Sede in BARI (BA)	80015010723*	(1) Proprieta'
DATI DERIVANTI DA			
Atto amministrativo DECRETO (DISPOSIZIONI DELLE AUTORITA') del 12/10/1989 Pubblico ufficiale COMUNE BARI Sede BARI (BA) Repertorio n. 143 - UR Sede BARI (BA) Registrazione n. 19311 registrato in data 09/11/1989 - ESPROPRIO Voltura n. 15850.1/1995 - Pratica n. 7534 in atti dal 08/01/2002			

Situazione degli intestati dal 17/06/1982

N.	DATI ANAGRAFICI	CODICE FISCALE	DIRITTI E ONERI REALI
1	DE SALVATORE Giuseppe nato a BARI (BA) il 07/02/1939	DSLGP39B07A662I*	(99) Da verificare fino al 12/10/1989

Visura storica per immobile

Situazione degli atti informatizzati al 29/08/2023

DATI DERIVANTI DA	FRAZIONAMENTO del 17/06/1982 Pratica n. 7435 in atti dal 08/01/2002 (n. 9.1/1982)
--------------------------	-----------------------------------------------------------------------------------

Situazione degli intestati relativa ad atto del 27/07/1961 (antecedente all'impianto meccanografico)

N.	DATI IDENTIFICATIVI			DATI CLASSAMENTO					DATI DERIVANTI DA	
	Foglio	Particella	Sub	Porz	Qualità Classe	Superficie(m ²)	Deduz	Reddito		
						ha are ca		Dominicale		Agrario
1	42	571		-	ORTO 2	12 47		Euro 15,46 L. 29.928	Euro 6,76 L. 13.094	FRAZIONAMENTO del 27/07/1961 in atti dal 01/08/1994 (n. 151.F01/1982)
Notifica					Partita	21759				

Sono stati inoltre variati i seguenti immobili:

Foglio:42 Particella:16 ; Foglio:42 Particella:570 ;

L'intestazione alla data della richiesta deriva dai seguenti atti:

Situazione degli intestati dal 24/05/1984

N.	DATI ANAGRAFICI	CODICE FISCALE	DIRITTI E ONERI REALI
1	DE SALVATORE Giuseppe nato a BARI (BA) il 07/02/1939	DSLGP39B07A662I*	(1) Proprieta' 1000/1000
DATI DERIVANTI DA			
SCRITTURA PRIVATA del 24/05/1984 Pubblico ufficiale MARIO TONI Sede BARI (BA) Repertorio n. 4283 - UR Sede BARI (BA) Registrazione n. 3696 registrato in data 11/06/1984 - n. 12734.1/1984 in atti dal 01/08/1994			

Situazione degli intestati relativa ad atto del 27/07/1961 (antecedente all'impianto meccanografico)

N.	DATI ANAGRAFICI	CODICE FISCALE	DIRITTI E ONERI REALI
1	MOSCELLI Antonia ; Rosa Fu Simeone		(3) Comproprietario fino al 24/05/1984
2	MOSCELLI Luigi ; Fu Simeone		(3) Comproprietario fino al 24/05/1984
3	MOSCELLI Nicola ; Fu Simeone		(3) Comproprietario fino al 24/05/1984
DATI DERIVANTI DA			
FRAZIONAMENTO del 27/07/1961 in atti dal 01/08/1994 (n. 151.F01/1982)			

Situazione dell'unità immobiliare che ha originato il precedente dall'impianto meccanografico

N.	DATI IDENTIFICATIVI			DATI CLASSAMENTO					DATI DERIVANTI DA	
	Foglio	Particella	Sub	Porz	Qualità Classe	Superficie(m ²)	Deduz	Reddito		
						ha are ca		Dominicale		Agrario
1	42	16		-	ORTO 2	62 01		L. 148.824	L. 65.111	Impianto meccanografico del 01/08/1977

Visura storica per immobile

Situazione degli atti informatizzati al 29/08/2023

Notifica		Partita	3795		
----------	--	---------	------	--	--

L'intestazione alla data della richiesta deriva dai seguenti atti:

Situazione degli intestati relativa ad atto del 02/02/1960 (antecedente all'impianto meccanografico)

N.	DATI ANAGRAFICI	CODICE FISCALE	DIRITTI E ONERI REALI
1	MOSCELLI Nicola ; Fu Simeone		(3) Comproprietario fino al 28/07/1961
2	MOSCELLI Luigi ; Fu Simeone		(3) Comproprietario fino al 28/07/1961
3	MOSCELLI Antonia ; Rosa Fu Simeone		(3) Comproprietario fino al 28/07/1961
DATI DERIVANTI DA		SENTENZA (ATTO DELL'AUTORITA' GIUDIZIARIA) del 02/02/1960 Pubblico ufficiale TRIBUNALE Sede BARI (BA) Repertorio n. 156 - AG Sede BARI (BA) Registrazione n. 7585 registrato in data 12/04/1960 - Voltura n. 281 in atti dal 31/05/1983	

Situazione degli intestati relativa ad atto del 18/10/1955 (antecedente all'impianto meccanografico)

N.	DATI ANAGRAFICI	CODICE FISCALE	DIRITTI E ONERI REALI
1	MOSCELLI Ester ; Fu Simeone		(99) Da verificare fino al 02/02/1960
DATI DERIVANTI DA		TESTAMENTO OLOGRAFO del 18/10/1955 Pubblico ufficiale LABRIOLA Sede BARI (BA) - Voltura n. 181 in atti dal 31/05/1983	

Situazione degli intestati dall'impianto meccanografico

N.	DATI ANAGRAFICI	CODICE FISCALE	DIRITTI E ONERI REALI
1	MOSCELLI Luigi ; Fu Simeonenato a BARI (BA) il 30/09/1909		(3) Comproprietario fino al 18/10/1955
2	MOSCELLI Antonia ; Rosa Fu Simeonenata a BARI (BA) il 02/12/1906		(3) Comproprietario fino al 18/10/1955
3	MOSCELLI Maria ; Fu Simeonenata a BARI (BA) il 11/01/1914		(3) Comproprietario fino al 18/10/1955
4	MOSCELLI Nicola nato a BARI (BA) il 15/03/1924	MSCNCL24C15A662U*	(3) Comproprietario fino al 18/10/1955
5	MAGRONE Teresa ; Fu Nicolanata a BARI (BA) il 07/06/1893		(8) Usufrutto fino al 18/10/1955
6	MOSCELLI Apollonia nata a BARI (BA) il 29/10/1932	MSCPLN32R69A662N*	(3) Comproprietario fino al 18/10/1955
7	MOSCELLI Ester nata a BARI (BA) il 01/05/1916	MSCSTR16E41A662F*	(3) Comproprietario fino al 18/10/1955
DATI DERIVANTI DA		Impianto meccanografico del 01/08/1977	

Visura telematica

Tributi speciali: Euro 0,90

* Codice Fiscale Validato in Anagrafe Tributaria.

Visura storica per immobile

Situazione degli atti informatizzati al 29/08/2023

Dati della richiesta	Comune di BARI (Codice:A662A)
Catasto Terreni	Sezione BARI (Provincia di BARI)
	Foglio: 42 Particella: 742

INTESTATI

1	DALBA Michele nato a BARI (BA) il 07/05/1963	DLBMHL63E07A662Y*	(1) Proprieta' 1/2
2	D'ALBA Filomena nata a BARI (BA) il 15/07/1959	DLBFMN59L55A662U*	(1) Proprieta' 1/2

Unità immobiliare dal 14/06/1983

N.	DATI IDENTIFICATIVI			DATI CLASSAMENTO					DATI DERIVANTI DA	
	Foglio	Particella	Sub	Porz	Qualità Classe	Superficie(m ²)	Deduz	Reddito		
						ha are ca		Dominicale	Agrario	
1	42	742		-	ORTO 2	01 60		Euro 1,98 L. 3.840	Euro 0,87 L. 1.680	
Notifica						Partita	226862			

Sono stati inoltre variati i seguenti immobili:

Foglio:42 Particella:1 ;

L'intestazione alla data della richiesta deriva dai seguenti atti:

Situazione degli intestati dal 04/09/2011

N.	DATI ANAGRAFICI	CODICE FISCALE	DIRITTI E ONERI REALI
1	DALBA Michele nato a BARI (BA) il 07/05/1963	DLBMHL63E07A662Y*	(1) Proprieta' 1/2
2	D'ALBA Filomena nata a BARI (BA) il 15/07/1959	DLBFMN59L55A662U*	(1) Proprieta' 1/2
DATI DERIVANTI DA			
DENUNZIA (NEI PASSAGGI PER CAUSA DI MORTE) del 04/09/2011 Pubblico ufficiale D'ALBA Sede BARI (BA) - UU Sede BARI (BA) Registrazione Volume 9990 n. 964 registrato in data 27/11/2019 - SUCC. D'ALBA GIOVANNI Voltura n. 20676.1/2019 - Pratica n. BA0239291 in atti dal 28/11/2019			

Situazione degli intestati dal 14/06/1983

N.	DATI ANAGRAFICI	CODICE FISCALE	DIRITTI E ONERI REALI
1	D ALBA Giovanni nato a BARI (BA) il 11/01/1929	DLBGNN29A11A662V*	(1) Proprieta' 1000/1000 fino al 04/09/2011

Visura storica per immobile

Situazione degli atti informatizzati al 29/08/2023

DATI DERIVANTI DA	FRAZIONAMENTO del 14/06/1983 in atti dal 01/08/1994 (n. 47.1/1983)
--------------------------	--------------------------------------------------------------------

Situazione dell'unità immobiliare che ha originato il precedente dall'impianto meccanografico

N.	DATI IDENTIFICATIVI			DATI CLASSAMENTO					DATI DERIVANTI DA	
	Foglio	Particella	Sub	Porz	Qualità Classe	Superficie(m ²)	Deduz	Reddito		
						ha are ca		Dominicale		Agrario
1	42	1		-	ORTO 2	40 62		L. 97.488	L. 42.651	Impianto meccanografico del 01/08/1977
Notifica						Partita	21059			

L'intestazione alla data della richiesta deriva dai seguenti atti:

Situazione degli intestati dal 22/03/1979

N.	DATI ANAGRAFICI	CODICE FISCALE	DIRITTI E ONERI REALI
1	D ALBA Giovanni nato a BARI (BA) il 11/01/1929	DLBGNN29A11A662V*	(1) Proprieta' 1/1 fino al 04/09/2011
DATI DERIVANTI DA	Atto del 22/03/1979 Pubblico ufficiale MASSIMO CESARONI Sede POLIGNANO A MARE (BA) Repertorio n. 18839 - UR Sede BARI (BA) Registrazione n. 7615 registrato in data 11/04/1979 - VENDITA Voltura n. 497.1/1993 - Pratica n. 417743 in atti dal 11/07/2001		

Situazione degli intestati dal 22/03/1979

N.	DATI ANAGRAFICI	CODICE FISCALE	DIRITTI E ONERI REALI
1	D ALBA Giovanni nato a BARI (BA) il 11/01/1929	DLBGNN29A11A662V*	(99) Da verificare fino al 22/03/1979
DATI DERIVANTI DA	Atto del 22/03/1979 Pubblico ufficiale CESARONI MASSIMO Sede POLIGNANO A MARE (BA) Repertorio n. 18839 - UR Sede BARI (BA) Registrazione n. 7615 registrato in data 11/04/1979 - Voltura n. 497.1/1993 in atti dal 01/08/1994		

Situazione degli intestati dal 22/03/1979

N.	DATI ANAGRAFICI	CODICE FISCALE	DIRITTI E ONERI REALI
1	D ALBA Giovanni nato a BARI (BA) il 11/01/1929	DLBGNN29A11A662V*	(99) Da verificare fino al 22/03/1979
DATI DERIVANTI DA	Atto del 22/03/1979 Pubblico ufficiale CESARONI MASSIMO Sede POLIGNANO A MARE (BA) Repertorio n. 18839 - UR Sede BARI (BA) Registrazione n. 7615 registrato in data 11/04/1979 - n. 1960.2/1979 in atti dal 01/08/1994		

Situazione degli intestati dal 22/03/1979

N.	DATI ANAGRAFICI	CODICE FISCALE	DIRITTI E ONERI REALI
1	D'ALBA Laura ; Annanata a BARI (BA) il 15/06/1927	DLBLRA27H55A662G*	(1) Proprieta' 1/3 fino al 22/03/1979
2	D ALBA Giovanni nato a BARI (BA) il 11/01/1929	DLBGNN29A11A662V*	(1) Proprieta' 2/3 fino al 22/03/1979

Visura storica per immobile

Situazione degli atti informatizzati al 29/08/2023

DATI DERIVANTI DA	Atto del 22/03/1979 Pubblico ufficiale CESARONI MASSIMO Sede POLIGNANO A MARE (BA) Repertorio n. 18839 - UR Sede BARI (BA) Registrazione n. 7615 registrato in data 11/04/1979 - n. 1960.1/1979 in atti dal 01/08/1994
--------------------------	------------------------------------------------------------------------------------------------------------------------------------------------------------------------------------------------------------------------

Situazione degli intestati relativa ad atto del 14/07/1976 (antecedente all'impianto meccanografico)

N.	DATI ANAGRAFICI	CODICE FISCALE	DIRITTI E ONERI REALI
1	TEDESCHI Francesco nato a BARI (BA) il 23/08/1918	TDSFNC18M23A662N*	(1) Proprieta' 4/18 fino al 22/03/1979
2	D ALBA Giovanni nato a BARI (BA) il 11/01/1929	DLBGNN29A11A662V*	(1) Proprieta' 7/18 fino al 22/03/1979
3	D'ALBA Laura ; Annanata a BARI (BA) il 15/06/1927	DLBLRA27H55A662G*	(1) Proprieta' 7/18 fino al 22/03/1979
DATI DERIVANTI DA	DENUNZIA (NEI PASSAGGI PER CAUSA DI MORTE) del 14/07/1976 - US Sede BARI (BA) Registrazione Volume 608 n. 98 registrato in data 21/12/1976 - Voltura n. 37982 in atti dal 10/06/1986		

Situazione degli intestati dall'impianto meccanografico

N.	DATI ANAGRAFICI	CODICE FISCALE	DIRITTI E ONERI REALI
1	D ALBA Giovanni nato a BARI (BA) il 11/01/1929	DLBGNN29A11A662V*	(1) Proprieta' 1/3 fino al 14/07/1976
2	D'ALBA Francesca Maria Rosa nata a BARI (BA) il 02/10/1924	DLBFNC24R42A662T*	(1) Proprieta' 1/3 fino al 14/07/1976
3	D'ALBA Laura ; Annanata a BARI (BA) il 15/06/1927	DLBLRA27H55A662G*	(1) Proprieta' 1/3 fino al 14/07/1976
DATI DERIVANTI DA	Impianto meccanografico del 01/08/1977		

Visura telematica

Tributi speciali: Euro 0,90

* Codice Fiscale Validato in Anagrafe Tributaria.

Visura storica per immobile

Situazione degli atti informatizzati al 29/08/2023

Dati della richiesta	Comune di BARI (Codice:A662A)
Catasto Terreni	Sezione BARI (Provincia di BARI)
	Foglio: 42 Particella: 743

INTESTATO

1	DALBA Antonia nata a BARI (BA) il 08/07/1933	DLBNTN33L48A662R*	(1) Proprieta' 1000/1000
---	----------------------------------------------	-------------------	--------------------------

Unità immobiliare dal 14/06/1983

N.	DATI IDENTIFICATIVI			DATI CLASSAMENTO					DATI DERIVANTI DA	
	Foglio	Particella	Sub	Porz	Qualità Classe	Superficie(m ²)	Deduz	Reddito		
						ha are ca		Dominicale	Agrario	
1	42	743		-	ORTO 2	01 02		Euro 1,26 L. 2.448	Euro 0,55 L. 1.071	
Notifica						Partita	223416			

Sono stati inoltre variati i seguenti immobili:

Foglio:42 Particella:33 ;

L'intestazione alla data della richiesta deriva dai seguenti atti:

Situazione degli intestati dal 23/04/2008

N.	DATI ANAGRAFICI	CODICE FISCALE	DIRITTI E ONERI REALI
1	DALBA Antonia nata a BARI (BA) il 08/07/1933	DLBNTN33L48A662R*	(1) Proprieta' 1000/1000
DATI DERIVANTI DA		VOLTURA D'UFFICIO del 23/04/2008 - INTERSCAMBIO INFORMATIVO CD Voltura n. 12895.1/2008 - Pratica n. BA0223633 in atti dal 23/04/2008	

Situazione degli intestati dal 01/11/1991

N.	DATI ANAGRAFICI	CODICE FISCALE	DIRITTI E ONERI REALI
1	DALBA Antonia nata a BARI (BA) il 08/07/1933	DLBNTN33L48A662R*	(1) Proprieta' 1000/1000 fino al 23/04/2008
DATI DERIVANTI DA		DENUNZIA (NEI PASSAGGI PER CAUSA DI MORTE) del 01/11/1991 - UR Registrazione - Voltura n. 21721.10/1991 in atti dal 01/08/1994	

Visura storica per immobile

Situazione degli atti informatizzati al 29/08/2023

Situazione degli intestati dal 14/06/1983

N.	DATI ANAGRAFICI	CODICE FISCALE	DIRITTI E ONERI REALI
1	DALBA Antonia nata a BARI (BA) il 08/07/1933	DLBNTN33L48A662R*	(1) Proprieta' fino al 01/11/1991
2	D'ALBA Michele nato a BARI (BA) il 12/02/1901	DLBMHL01B12A662O*	(99) Da verificare usufruttuario fino al 01/11/1991
DATI DERIVANTI DA FRAZIONAMENTO del 14/06/1983 in atti dal 01/08/1994 (n. 47.2/1983)			

Situazione dell'unità immobiliare che ha originato il precedente dal 28/04/1980

N.	DATI IDENTIFICATIVI			DATI CLASSAMENTO					DATI DERIVANTI DA	
	Foglio	Particella	Sub	Porz	Qualità Classe	Superficie(m²)	Deduz	Reddito		
						ha are ca		Dominicale		Agrario
1	42	33		-	ORTO 2	15 27		L. 36.648	L. 16.034	ISTRUMENTO (ATTO PUBBLICO) del 28/04/1980 in atti dal 01/08/1994 (n. 9879.8/1980)
Notifica						Partita	223416			

Situazione dell'unità immobiliare dal 10/06/1986

N.	DATI IDENTIFICATIVI			DATI CLASSAMENTO					DATI DERIVANTI DA	
	Foglio	Particella	Sub	Porz	Qualità Classe	Superficie(m²)	Deduz	Reddito		
						ha are ca		Dominicale		Agrario
1	42	33		-	ORTO 2	15 27		L. 36.648	L. 16.034	Variazione in atti dal 10/06/1986 (n. 11382)
Notifica						Partita	7046			

Sono stati inoltre variati i seguenti immobili:

Foglio:42 Particella:561 ; Foglio:42 Particella:562 ; Foglio:42 Particella:563 ; Foglio:42 Particella:564 ;

Situazione dell'unità immobiliare dall'impianto meccanografico

N.	DATI IDENTIFICATIVI			DATI CLASSAMENTO					DATI DERIVANTI DA	
	Foglio	Particella	Sub	Porz	Qualità Classe	Superficie(m²)	Deduz	Reddito		
						ha are ca		Dominicale		Agrario
1	42	33		-	ORTO 2	74 67		L. 179.208	L. 78.404	Impianto meccanografico del 01/08/1977
Notifica						Partita	7046			

Visura storica per immobile

Situazione degli atti informatizzati al 29/08/2023

L'intestazione alla data della richiesta deriva dai seguenti atti:

Situazione degli intestati dal 28/04/1980

N.	DATI ANAGRAFICI	CODICE FISCALE	DIRITTI E ONERI REALI
1	D'ALBA Michele nato a BARI (BA) il 12/02/1901	DLBMHL01B12A662O*	(99) Da verificare usufruttuario fino al 01/11/1991
2	DALBA Antonia nata a BARI (BA) il 08/07/1933	DLBNTN33L48A662R*	(1) Proprieta' fino al 01/11/1991
DATI DERIVANTI DA Atto del 28/04/1980 Pubblico ufficiale LABRIOLA DIEGO Sede BARI (BA) Repertorio n. 172351 - UR Sede BARI (BA) Registrazione n. 10104 registrato in data 14/05/1980 - Voltura n. 987980 in atti dal 10/06/1986			

Situazione degli intestati dall'impianto meccanografico

N.	DATI ANAGRAFICI	CODICE FISCALE	DIRITTI E ONERI REALI
1	D'ALBA Michele ; Fu Nicola		(99) Da verificare fino al 28/04/1980
DATI DERIVANTI DA Impianto meccanografico del 01/08/1977			

Visura telematica

Tributi speciali: Euro 0,90

* Codice Fiscale Validato in Anagrafe Tributaria.

Visura storica per immobile

Situazione degli atti informatizzati al 29/08/2023

Dati della richiesta	Comune di BARI (Codice:A662A)
Catasto Terreni	Sezione BARI (Provincia di BARI)
	Foglio: 42 Particella: 744

INTESTATO

1	D'ALBA Maria nata a BARI (BA) il 27/11/1950	DLBMRA50S67A662I*	(1) Proprieta' 1000/1000
---	---------------------------------------------	-------------------	--------------------------

Unità immobiliare dal 14/06/1983

N.	DATI IDENTIFICATIVI			DATI CLASSAMENTO					DATI DERIVANTI DA	
	Foglio	Particella	Sub	Porz	Qualità Classe	Superficie(m ²)	Deduz	Reddito		
						ha are ca		Dominicale	Agrario	
1	42	744		-	ORTO 2	01 01		Euro 1,25 L. 2.424	Euro 0,55 L. 1.061	
Notifica						Partita	226966			

Sono stati inoltre variati i seguenti immobili:

Foglio:42 Particella:561 ;

L'intestazione alla data della richiesta deriva dai seguenti atti:

Situazione degli intestati dal 01/11/1991

N.	DATI ANAGRAFICI	CODICE FISCALE	DIRITTI E ONERI REALI
1	D'ALBA Maria nata a BARI (BA) il 27/11/1950	DLBMRA50S67A662I*	(1) Proprieta' 1000/1000
DATI DERIVANTI DA DENUNZIA (NEI PASSAGGI PER CAUSA DI MORTE) del 01/11/1991 - UR Registrazione - Voltura n. 21721.9/1991 in atti dal 01/08/1994			

Situazione degli intestati dal 14/06/1983

N.	DATI ANAGRAFICI	CODICE FISCALE	DIRITTI E ONERI REALI
1	D'ALBA Michele nato a BARI (BA) il 12/02/1901	DLBMHL01B12A662O*	(8) Usufrutto fino al 01/11/1991
2	D'ALBA Maria nata a BARI (BA) il 27/11/1950	DLBMRA50S67A662I*	(1) Proprieta' fino al 01/11/1991

Visura storica per immobile

Situazione degli atti informatizzati al 29/08/2023

DATI DERIVANTI DA	FRAZIONAMENTO del 14/06/1983 in atti dal 01/08/1994 (n. 47.3/1983)
--------------------------	--------------------------------------------------------------------

Situazione dell'unità immobiliare che ha originato il precedente dal 10/06/1986

N.	DATI IDENTIFICATIVI				DATI CLASSAMENTO					DATI DERIVANTI DA
	Foglio	Particella	Sub	Porz	Qualità Classe	Superficie(m ²)	Deduz	Reddito		
						ha are ca		Dominicale	Agrario	
1	42	561		-	ORTO 2	15 13		L. 36.312	L. 15.887	Variazione in atti dal 10/06/1986 (n. 11382)
Notifica						Partita	7046			

Sono stati inoltre variati i seguenti immobili:

Foglio:42 Particella:33 ; Foglio:42 Particella:562 ; Foglio:42 Particella:563 ; Foglio:42 Particella:564 ;

L'intestazione alla data della richiesta deriva dai seguenti atti:

Situazione degli intestati dal 28/04/1980

N.	DATI ANAGRAFICI	CODICE FISCALE	DIRITTI E ONERI REALI
1	D'ALBA Maria nata a BARI (BA) il 27/11/1950	DLBMRA50S67A662I*	(1) Proprieta' fino al 01/11/1991
2	D'ALBA Michele nato a BARI (BA) il 12/02/1901	DLBMHL01B12A662O*	(8) Usufrutto fino al 01/11/1991
DATI DERIVANTI DA	Atto del 28/04/1980 Pubblico ufficiale LABRIOLA DIEGO Sede BARI (BA) Repertorio n. 172351 - UR Sede BARI (BA) Registrazione n. 10104 registrato in data 14/05/1980 - n. 9879.7/1980 in atti dal 01/08/1994		

Situazione degli intestati dal 10/06/1986

N.	DATI ANAGRAFICI	CODICE FISCALE	DIRITTI E ONERI REALI
1	D'ALBA Michele ; Fu Nicola		(99) Da verificare fino al 28/04/1980
DATI DERIVANTI DA	Variazione in atti dal 10/06/1986 (n. 11382)		

Situazione dell'unità immobiliare che ha originato il precedente dal 14/06/1983

N.	DATI IDENTIFICATIVI				DATI CLASSAMENTO					DATI DERIVANTI DA
	Foglio	Particella	Sub	Porz	Qualità Classe	Superficie(m ²)	Deduz	Reddito		
						ha are ca		Dominicale	Agrario	
1	42	33		-	ORTO 2	14 25		Euro 17,66 L. 34.200	Euro 7,73 L. 14.963	FRAZIONAMENTO del 14/06/1983 in atti dal 01/08/1994 (n. 47.2/1983)

Visura storica per immobile

Situazione degli atti informatizzati al 29/08/2023

Notifica		Partita	228887		
----------	--	---------	--------	--	--

Sono stati inoltre variati i seguenti immobili:

Foglio:42 Particella:743 ;

Situazione dell'unità immobiliare dal 28/04/1980

N.	DATI IDENTIFICATIVI			DATI CLASSAMENTO					DATI DERIVANTI DA	
	Foglio	Particella	Sub	Porz	Qualità Classe	Superficie(m ²)	Deduz	Reddito		
						ha are ca			Dominicale	Agrario
1	42	33		-	ORTO 2	15 27		L. 36.648	L. 16.034	ISTRUMENTO (ATTO PUBBLICO) del 28/04/1980 in atti dal 01/08/1994 (n. 9879.8/1980)
Notifica				Partita	223416					

Situazione dell'unità immobiliare dall'impianto meccanografico

N.	DATI IDENTIFICATIVI			DATI CLASSAMENTO					DATI DERIVANTI DA	
	Foglio	Particella	Sub	Porz	Qualità Classe	Superficie(m ²)	Deduz	Reddito		
						ha are ca			Dominicale	Agrario
1	42	33		-	ORTO 2	74 67		L. 179.208	L. 78.404	Impianto meccanografico del 01/08/1977
Notifica				Partita	7046					

L'intestazione alla data della richiesta deriva dai seguenti atti:

Situazione degli intestati dal 28/04/1980

N.	DATI ANAGRAFICI	CODICE FISCALE	DIRITTI E ONERI REALI
1	D'ALBA Michele nato a BARI (BA) il 12/02/1901	DLBMHL01B12A662O*	(99) Da verificare usufruttuario fino al 01/11/1991
2	DALBA Antonia nata a BARI (BA) il 08/07/1933	DLBNTN33L48A662R*	(1) Proprieta' fino al 01/11/1991
DATI DERIVANTI DA			
Atto del 28/04/1980 Pubblico ufficiale LABRIOLA DIEGO Sede BARI (BA) Repertorio n. 172351 - UR Sede BARI (BA) Registrazione n. 10104 registrato in data 14/05/1980 - Voltura n. 987980 in atti dal 10/06/1986			

Visura storica per immobile

Situazione degli atti informatizzati al 29/08/2023

Situazione degli intestati dall'impianto meccanografico

N.	DATI ANAGRAFICI	CODICE FISCALE	DIRITTI E ONERI REALI
1	D'ALBA Michele ; Fu Nicola		(99) Da verificare fino al 28/04/1980
DATI DERIVANTI DA		Impianto meccanografico del 01/08/1977	

Visura telematica

Tributi speciali: Euro 0,90

* Codice Fiscale Validato in Anagrafe Tributaria.

Visura storica per immobile

Situazione degli atti informatizzati al 29/08/2023

Dati della richiesta	Comune di BARI (Codice:A662A)
Catasto Terreni	Sezione BARI (Provincia di BARI)
	Foglio: 42 Particella: 745

INTESTATO

1	D'ALBA Rosa nata a BARI (BA) il 22/01/1939	DLBRSO39A62A662L*	(99) Da verificare
---	--------------------------------------------	-------------------	--------------------

Unità immobiliare dal 14/06/1983

N.	DATI IDENTIFICATIVI			DATI CLASSAMENTO					DATI DERIVANTI DA	
	Foglio	Particella	Sub	Porz	Qualità Classe	Superficie(m ²)	Deduz	Reddito		
						ha are ca		Dominicale	Agrario	
1	42	745		-	ORTO 2	01 31		Euro 1,62 L. 3.144	Euro 0,71 L. 1.376	
Notifica						Partita	223414			

Sono stati inoltre variati i seguenti immobili:

Foglio:42 Particella:562 ;

L'intestazione alla data della richiesta deriva dai seguenti atti:

Situazione degli intestati dal 01/11/1991

N.	DATI ANAGRAFICI	CODICE FISCALE	DIRITTI E ONERI REALI
1	D'ALBA Rosa nata a BARI (BA) il 22/01/1939	DLBRSO39A62A662L*	(99) Da verificare
DATI DERIVANTI DA DENUNZIA (NEI PASSAGGI PER CAUSA DI MORTE) del 01/11/1991 - UR Registrazione - Voltura n. 21721.8/1991 in atti dal 01/08/1994			

Situazione degli intestati dal 14/06/1983

N.	DATI ANAGRAFICI	CODICE FISCALE	DIRITTI E ONERI REALI
1	D'ALBA Rosa nata a BARI (BA) il 22/01/1939	DLBRSO39A62A662L*	(1) Proprieta' fino al 01/11/1991
2	D'ALBA Michele nato a BARI (BA) il 12/02/1901	DLBMHL01B12A662O*	(99) Da verificare usufruttuario fino al 01/11/1991

Visura storica per immobile

Situazione degli atti informatizzati al 29/08/2023

DATI DERIVANTI DA	FRAZIONAMENTO del 14/06/1983 in atti dal 01/08/1994 (n. 47.4/1983)
--------------------------	--------------------------------------------------------------------

Situazione dell'unità immobiliare che ha originato il precedente dal 10/06/1986

N.	DATI IDENTIFICATIVI			DATI CLASSAMENTO					DATI DERIVANTI DA	
	Foglio	Particella	Sub	Porz	Qualità Classe	Superficie(m ²)	Deduz	Reddito		
						ha are ca			Dominicale	Agrario
1	42	562		-	ORTO 2	14 96		L. 35.904	L. 15.708	Variazione in atti dal 10/06/1986 (n. 11382)
Notifica						Partita	7046			

Sono stati inoltre variati i seguenti immobili:

Foglio:42 Particella:33 ; Foglio:42 Particella:561 ; Foglio:42 Particella:563 ; Foglio:42 Particella:564 ;

L'intestazione alla data della richiesta deriva dai seguenti atti:

Situazione degli intestati dal 28/04/1980

N.	DATI ANAGRAFICI	CODICE FISCALE	DIRITTI E ONERI REALI
1	D'ALBA Michele nato a BARI (BA) il 12/02/1901	DLBML01B12A6620*	(99) Da verificare usufruttuario fino al 01/11/1991
2	D'ALBA Rosa nata a BARI (BA) il 22/01/1939	DLBR039A62A662L*	(1) Proprieta' fino al 01/11/1991
DATI DERIVANTI DA Atto del 28/04/1980 Pubblico ufficiale LABRIOLA DIEGO Sede BARI (BA) Repertorio n. 172351 - UR Sede BARI (BA) Registrazione n. 10104 registrato in data 14/05/1980 - Voltura n. 987980 in atti dal 10/06/1986			

Situazione degli intestati dal 10/06/1986

N.	DATI ANAGRAFICI	CODICE FISCALE	DIRITTI E ONERI REALI
1	D'ALBA Michele ; Fu Nicola		(99) Da verificare fino al 28/04/1980
DATI DERIVANTI DA Variazione in atti dal 10/06/1986 (n. 11382)			

Situazione dell'unità immobiliare che ha originato il precedente dal 14/06/1983

N.	DATI IDENTIFICATIVI			DATI CLASSAMENTO					DATI DERIVANTI DA	
	Foglio	Particella	Sub	Porz	Qualità Classe	Superficie(m ²)	Deduz	Reddito		
						ha are ca			Dominicale	Agrario
1	42	33		-	ORTO 2	14 25		Euro 17,66 L. 34.200	Euro 7,73 L. 14.963	FRAZIONAMENTO del 14/06/1983 in atti dal 01/08/1994 (n. 47.2/1983)

Visura storica per immobile

Situazione degli atti informatizzati al 29/08/2023

Notifica		Partita	228887		
----------	--	---------	--------	--	--

Sono stati inoltre variati i seguenti immobili:

Foglio:42 Particella:743 ;

Situazione dell'unità immobiliare dal 28/04/1980

N.	DATI IDENTIFICATIVI			DATI CLASSAMENTO					DATI DERIVANTI DA	
	Foglio	Particella	Sub	Porz	Qualità Classe	Superficie(m ²) ha are ca	Deduz	Reddito		
								Dominicale	Agrario	
1	42	33		-	ORTO 2	15 27		L. 36.648	L. 16.034	ISTRUMENTO (ATTO PUBBLICO) del 28/04/1980 in atti dal 01/08/1994 (n. 9879.8/1980)
Notifica				Partita		223416				

Situazione dell'unità immobiliare dall'impianto meccanografico

N.	DATI IDENTIFICATIVI			DATI CLASSAMENTO					DATI DERIVANTI DA	
	Foglio	Particella	Sub	Porz	Qualità Classe	Superficie(m ²) ha are ca	Deduz	Reddito		
								Dominicale	Agrario	
1	42	33		-	ORTO 2	74 67		L. 179.208	L. 78.404	Impianto meccanografico del 01/08/1977
Notifica				Partita		7046				

L'intestazione alla data della richiesta deriva dai seguenti atti:

Situazione degli intestati dal 28/04/1980

N.	DATI ANAGRAFICI	CODICE FISCALE	DIRITTI E ONERI REALI
1	D'ALBA Michele nato a BARI (BA) il 12/02/1901	DLBMHL01B12A662O*	(99) Da verificare usufruttuario fino al 01/11/1991
2	DALBA Antonia nata a BARI (BA) il 08/07/1933	DLBNTN33L48A662R*	(1) Proprieta' fino al 01/11/1991
DATI DERIVANTI DA			
Atto del 28/04/1980 Pubblico ufficiale LABRIOLA DIEGO Sede BARI (BA) Repertorio n. 172351 - UR Sede BARI (BA) Registrazione n. 10104 registrato in data 14/05/1980 - Voltura n. 987980 in atti dal 10/06/1986			

Visura storica per immobile

Situazione degli atti informatizzati al 29/08/2023

Situazione degli intestati dall'impianto meccanografico

N.	DATI ANAGRAFICI	CODICE FISCALE	DIRITTI E ONERI REALI
1	D'ALBA Michele ; Fu Nicola		(99) Da verificare fino al 28/04/1980
DATI DERIVANTI DA		Impianto meccanografico del 01/08/1977	

Visura telematica

Tributi speciali: Euro 0,90

* Codice Fiscale Validato in Anagrafe Tributaria.

Visura storica per immobile

Situazione degli atti informatizzati al 29/08/2023

Dati della richiesta	Comune di BARI (Codice:A662A)
Catasto Terreni	Sezione BARI (Provincia di BARI)
	Foglio: 42 Particella: 746

INTESTATO

1	D'ALBA Nicola nato a BARI (BA) il 15/11/1925	DLBNCL25S15A662F*	(1) Proprieta' 1000/1000
---	----------------------------------------------	-------------------	--------------------------

Unità immobiliare dal 14/06/1983

N.	DATI IDENTIFICATIVI			DATI CLASSAMENTO					DATI DERIVANTI DA	
	Foglio	Particella	Sub	Porz	Qualità Classe	Superficie(m ²)	Deduz	Reddito		
						ha are ca		Dominicale	Agrario	
1	42	746		-	ORTO 2	01 54		Euro 1,91 L. 3.696	Euro 0,84 L. 1.617	
Notifica				Partita		223413				

Sono stati inoltre variati i seguenti immobili:

Foglio:42 Particella:563 ;

L'intestazione alla data della richiesta deriva dai seguenti atti:

Situazione degli intestati dal 01/11/1991

N.	DATI ANAGRAFICI	CODICE FISCALE	DIRITTI E ONERI REALI
1	D'ALBA Nicola nato a BARI (BA) il 15/11/1925	DLBNCL25S15A662F*	(1) Proprieta' 1000/1000
DATI DERIVANTI DA			
DENUNZIA (NEI PASSAGGI PER CAUSA DI MORTE) del 01/11/1991 - UR Registrazione - Voltura n. 21721.7/1991 in atti dal 01/08/1994			

Situazione degli intestati dal 14/06/1983

N.	DATI ANAGRAFICI	CODICE FISCALE	DIRITTI E ONERI REALI
1	D'ALBA Nicola nato a BARI (BA) il 15/11/1925	DLBNCL25S15A662F*	(1) Proprieta' fino al 01/11/1991
2	D'ALBA Michele nato a BARI (BA) il 12/02/1901	DLBMHL01B12A662O*	(99) Da verificare usufruttuario fino al 01/11/1991

Visura storica per immobile

Situazione degli atti informatizzati al 29/08/2023

DATI DERIVANTI DA	FRAZIONAMENTO del 14/06/1983 in atti dal 01/08/1994 (n. 47.5/1983)
--------------------------	--------------------------------------------------------------------

Situazione dell'unità immobiliare che ha originato il precedente dal 10/06/1986

N.	DATI IDENTIFICATIVI			DATI CLASSAMENTO					DATI DERIVANTI DA	
	Foglio	Particella	Sub	Porz	Qualità Classe	Superficie(m ²) ha are ca	Deduz	Reddito		
								Dominicale	Agrario	
1	42	563		-	ORTO 2	14 71		L. 35.304	L. 15.446	Variazione in atti dal 10/06/1986 (n. 11382)
Notifica						Partita	7046			

Sono stati inoltre variati i seguenti immobili:

Foglio:42 Particella:33 ; Foglio:42 Particella:561 ; Foglio:42 Particella:562 ; Foglio:42 Particella:564 ;

L'intestazione alla data della richiesta deriva dai seguenti atti:

Situazione degli intestati dal 28/04/1980

N.	DATI ANAGRAFICI	CODICE FISCALE	DIRITTI E ONERI REALI
1	D'ALBA Nicola nato a BARI (BA) il 15/11/1925	DLBNCL25S15A662F*	(1) Proprieta' fino al 01/11/1991
2	D'ALBA Michele nato a BARI (BA) il 12/02/1901	DLBMHL01B12A662O*	(99) Da verificare usufruttuario fino al 01/11/1991
DATI DERIVANTI DA		Atto del 28/04/1980 Pubblico ufficiale LABRIOLA DIEGO Sede BARI (BA) Repertorio n. 172351 - UR Sede BARI (BA) Registrazione n. 10104 registrato in data 14/05/1980 - Voltura n. 987980 in atti dal 10/06/1986	

Situazione degli intestati dal 10/06/1986

N.	DATI ANAGRAFICI	CODICE FISCALE	DIRITTI E ONERI REALI
1	D'ALBA Michele ; Fu Nicola		(99) Da verificare fino al 28/04/1980
DATI DERIVANTI DA		Variazione in atti dal 10/06/1986 (n. 11382)	

Situazione dell'unità immobiliare che ha originato il precedente dal 14/06/1983

N.	DATI IDENTIFICATIVI			DATI CLASSAMENTO					DATI DERIVANTI DA	
	Foglio	Particella	Sub	Porz	Qualità Classe	Superficie(m ²) ha are ca	Deduz	Reddito		
								Dominicale	Agrario	
1	42	33		-	ORTO 2	14 25		Euro 17,66 L. 34.200	Euro 7,73 L. 14.963	FRAZIONAMENTO del 14/06/1983 in atti dal 01/08/1994 (n. 47.2/1983)

Visura storica per immobile

Situazione degli atti informatizzati al 29/08/2023

Notifica		Partita	228887		
----------	--	---------	--------	--	--

Sono stati inoltre variati i seguenti immobili:

Foglio:42 Particella:743 ;

Situazione dell'unità immobiliare dal 28/04/1980

N.	DATI IDENTIFICATIVI			DATI CLASSAMENTO					DATI DERIVANTI DA	
	Foglio	Particella	Sub	Porz	Qualità Classe	Superficie(m ²)	Deduz	Reddito		
						ha are ca			Dominicale	Agrario
1	42	33		-	ORTO 2	15 27		L. 36.648	L. 16.034	ISTRUMENTO (ATTO PUBBLICO) del 28/04/1980 in atti dal 01/08/1994 (n. 9879.8/1980)
Notifica				Partita	223416					

Situazione dell'unità immobiliare dall'impianto meccanografico

N.	DATI IDENTIFICATIVI			DATI CLASSAMENTO					DATI DERIVANTI DA	
	Foglio	Particella	Sub	Porz	Qualità Classe	Superficie(m ²)	Deduz	Reddito		
						ha are ca			Dominicale	Agrario
1	42	33		-	ORTO 2	74 67		L. 179.208	L. 78.404	Impianto meccanografico del 01/08/1977
Notifica				Partita	7046					

L'intestazione alla data della richiesta deriva dai seguenti atti:

Situazione degli intestati dal 28/04/1980

N.	DATI ANAGRAFICI	CODICE FISCALE	DIRITTI E ONERI REALI
1	D'ALBA Michele nato a BARI (BA) il 12/02/1901	DLBMHL01B12A662O*	(99) Da verificare usufruttuario fino al 01/11/1991
2	DALBA Antonia nata a BARI (BA) il 08/07/1933	DLBNTN33L48A662R*	(1) Proprieta' fino al 01/11/1991
DATI DERIVANTI DA			
Atto del 28/04/1980 Pubblico ufficiale LABRIOLA DIEGO Sede BARI (BA) Repertorio n. 172351 - UR Sede BARI (BA) Registrazione n. 10104 registrato in data 14/05/1980 - Voltura n. 987980 in atti dal 10/06/1986			

Visura storica per immobile

Situazione degli atti informatizzati al 29/08/2023

Situazione degli intestati dall'impianto meccanografico

N.	DATI ANAGRAFICI	CODICE FISCALE	DIRITTI E ONERI REALI
1	D'ALBA Michele ; Fu Nicola		(99) Da verificare fino al 28/04/1980
DATI DERIVANTI DA		Impianto meccanografico del 01/08/1977	

Visura telematica

Tributi speciali: Euro 0,90

* Codice Fiscale Validato in Anagrafe Tributaria.

Visura storica per immobile

Situazione degli atti informatizzati al 29/08/2023

Dati della richiesta	Comune di BARI (Codice:A662A)
Catasto Terreni	Sezione BARI (Provincia di BARI)
	Foglio: 42 Particella: 747

INTESTATO

1	D'ALBA Gaetano nato a BARI (BA) il 09/07/1942	DLBGTN42L09A662J*	(1) Proprieta' 1000/1000
---	-----------------------------------------------	-------------------	--------------------------

Unità immobiliare dal 14/06/1983

N.	DATI IDENTIFICATIVI			DATI CLASSAMENTO					DATI DERIVANTI DA	
	Foglio	Particella	Sub	Porz	Qualità Classe	Superficie(m²)	Deduz	Reddito		
						ha are ca		Dominicale	Agrario	
1	42	747		-	ORTO 2	01 54		Euro 1,91 L. 3.696	Euro 0,84 L. 1.617	
Notifica				Partita		223412				

Sono stati inoltre variati i seguenti immobili:

Foglio:42 Particella:564 ;

L'intestazione alla data della richiesta deriva dai seguenti atti:

Situazione degli intestati dal 23/04/2008

N.	DATI ANAGRAFICI	CODICE FISCALE	DIRITTI E ONERI REALI
1	D'ALBA Gaetano nato a BARI (BA) il 09/07/1942	DLBGTN42L09A662J*	(1) Proprieta' 1000/1000
DATI DERIVANTI DA		VOLTURA D'UFFICIO del 23/04/2008 - INTERSCAMBIO INFORMATIVO CD Voltura n. 14871.1/2008 - Pratica n. BA0225656 in atti dal 23/04/2008	

Situazione degli intestati dal 01/11/1991

N.	DATI ANAGRAFICI	CODICE FISCALE	DIRITTI E ONERI REALI
1	D'ALBA Gaetano nato a BARI (BA) il 09/07/1942	DLBGTN42L09A662J*	(1) Proprieta' 1000/1000 fino al 23/04/2008
DATI DERIVANTI DA		DENUNZIA (NEI PASSAGGI PER CAUSA DI MORTE) del 01/11/1991 - UR Registrazione - Voltura n. 21721.6/1991 in atti dal 01/08/1994	

Visura storica per immobile

Situazione degli atti informatizzati al 29/08/2023

Situazione degli intestati dal 14/06/1983

N.	DATI ANAGRAFICI	CODICE FISCALE	DIRITTI E ONERI REALI
1	D'ALBA Michele nato a BARI (BA) il 12/02/1901	DLBMHL01B12A662O*	(99) Da verificare usufruttuario fino al 01/11/1991
2	D'ALBA Gaetano nato a BARI (BA) il 09/07/1942	DLBGTN42L09A662J*	(1) Proprieta' fino al 01/11/1991
DATI DERIVANTI DA FRAZIONAMENTO del 14/06/1983 in atti dal 01/08/1994 (n. 47.6/1983)			

Situazione dell'unità immobiliare che ha originato il precedente dal 10/06/1986

N.	DATI IDENTIFICATIVI			DATI CLASSAMENTO					DATI DERIVANTI DA	
	Foglio	Particella	Sub	Porz	Qualità Classe	Superficie(m ²)	Deduz	Reddito		
						ha are ca		Dominicale		Agrario
1	42	564		-	ORTO 2	14 60		L. 35.040	L. 15.330	Variazione in atti dal 10/06/1986 (n. 11382)
Notifica						Partita	7046			

Sono stati inoltre variati i seguenti immobili:

Foglio:42 Particella:33 ; Foglio:42 Particella:561 ; Foglio:42 Particella:562 ; Foglio:42 Particella:563 ;

L'intestazione alla data della richiesta deriva dai seguenti atti:

Situazione degli intestati dal 28/04/1980

N.	DATI ANAGRAFICI	CODICE FISCALE	DIRITTI E ONERI REALI
1	D'ALBA Gaetano nato a BARI (BA) il 09/07/1942	DLBGTN42L09A662J*	(1) Proprieta' fino al 01/11/1991
2	D'ALBA Michele nato a BARI (BA) il 12/02/1901	DLBMHL01B12A662O*	(99) Da verificare usufruttuario fino al 01/11/1991
DATI DERIVANTI DA Atto del 28/04/1980 Pubblico ufficiale LABRIOLA DIEGO Sede BARI (BA) Repertorio n. 172351 - UR Sede BARI (BA) Registrazione n. 10104 registrato in data 14/05/1980 - Voltura n. 987980 in atti dal 10/06/1986			

Situazione degli intestati dal 10/06/1986

N.	DATI ANAGRAFICI	CODICE FISCALE	DIRITTI E ONERI REALI
1	D'ALBA Michele ; Fu Nicola		(99) Da verificare fino al 28/04/1980
DATI DERIVANTI DA Variazione in atti dal 10/06/1986 (n. 11382)			

Situazione dell'unità immobiliare che ha originato il precedente dal 14/06/1983

N.	DATI IDENTIFICATIVI			DATI CLASSAMENTO					DATI DERIVANTI DA	
	Foglio	Particella	Sub	Porz	Qualità Classe	Superficie(m ²)	Deduz	Reddito		
						ha are ca		Dominicale		Agrario
1	42	33		-	ORTO 2	14 25		Euro 17,66 L. 34.200	Euro 7,73 L. 14.963	FRAZIONAMENTO del 14/06/1983 in atti dal 01/08/1994 (n. 47.2/1983)

Visura storica per immobile

Situazione degli atti informatizzati al 29/08/2023

Notifica		Partita	228887		
----------	--	---------	--------	--	--

Sono stati inoltre variati i seguenti immobili:

Foglio:42 Particella:743 ;

Situazione dell'unità immobiliare dal 28/04/1980

N.	DATI IDENTIFICATIVI			DATI CLASSAMENTO					DATI DERIVANTI DA	
	Foglio	Particella	Sub	Porz	Qualità Classe	Superficie(m ²)	Deduz	Reddito		
						ha are ca		Dominicale		Agrario
1	42	33		-	ORTO 2	15 27		L. 36.648	L. 16.034	ISTRUMENTO (ATTO PUBBLICO) del 28/04/1980 in atti dal 01/08/1994 (n. 9879.8/1980)
Notifica				Partita		223416				

Situazione dell'unità immobiliare dall'impianto meccanografico

N.	DATI IDENTIFICATIVI			DATI CLASSAMENTO					DATI DERIVANTI DA	
	Foglio	Particella	Sub	Porz	Qualità Classe	Superficie(m ²)	Deduz	Reddito		
						ha are ca		Dominicale		Agrario
1	42	33		-	ORTO 2	74 67		L. 179.208	L. 78.404	Impianto meccanografico del 01/08/1977
Notifica				Partita		7046				

L'intestazione alla data della richiesta deriva dai seguenti atti:

Situazione degli intestati dal 28/04/1980

N.	DATI ANAGRAFICI	CODICE FISCALE	DIRITTI E ONERI REALI
1	D'ALBA Michele nato a BARI (BA) il 12/02/1901	DLBMHL01B12A662O*	(99) Da verificare usufruttuario fino al 01/11/1991
2	DALBA Antonia nata a BARI (BA) il 08/07/1933	DLBNTN33L48A662R*	(1) Proprieta' fino al 01/11/1991
DATI DERIVANTI DA			
Atto del 28/04/1980 Pubblico ufficiale LABRIOLA DIEGO Sede BARI (BA) Repertorio n. 172351 - UR Sede BARI (BA) Registrazione n. 10104 registrato in data 14/05/1980 - Voltura n. 987980 in atti dal 10/06/1986			

Visura storica per immobile

Situazione degli atti informatizzati al 29/08/2023

Situazione degli intestati dall'impianto meccanografico

N.	DATI ANAGRAFICI	CODICE FISCALE	DIRITTI E ONERI REALI
1	D'ALBA Michele ; Fu Nicola		(99) Da verificare fino al 28/04/1980
DATI DERIVANTI DA		Impianto meccanografico del 01/08/1977	

Visura telematica

Tributi speciali: Euro 0,90

* Codice Fiscale Validato in Anagrafe Tributaria.

Visura storica per immobile

Situazione degli atti informatizzati al 29/08/2023

Dati della richiesta	Comune di BARI (Codice:A662A)
Catasto Terreni	Sezione BARI (Provincia di BARI)
	Foglio: 42 Particella: 767

INTESTATO

1	COMUNE DI BARI CON SEDE IN BARI	80015010723*	(1) Proprieta' 1000/1000
---	---------------------------------	--------------	--------------------------

Unità immobiliare dal 15/04/1985

N.	DATI IDENTIFICATIVI			DATI CLASSAMENTO					DATI DERIVANTI DA	
	Foglio	Particella	Sub	Porz	Qualità Classe	Superficie(m ²)	Deduz	Reddito		
						ha are ca		Dominicale	Agrario	
1	42	767		-	SEMIN IRRIG 1	03 21		Euro 5,97 L. 11.556	Euro 2,40 L. 4.655	
Notifica						Partita	1716			

Sono stati inoltre variati i seguenti immobili:

Foglio:42 Particella:90 ;

L'intestazione alla data della richiesta deriva dai seguenti atti:

Situazione degli intestati dal 15/04/1985

N.	DATI ANAGRAFICI	CODICE FISCALE	DIRITTI E ONERI REALI
1	COMUNE DI BARI CON SEDE IN BARI	80015010723*	(1) Proprieta' 1000/1000
DATI DERIVANTI DA Atto del 15/04/1985 Pubblico ufficiale DE LUCIA Sede BARI (BA) Repertorio n. 75 - PU Sede BARI (BA) Registrazione n. 8136 registrato in data 22/04/1986 - n. 18578.1/1986 in atti dal 01/08/1994			

Situazione degli intestati dal 15/04/1985

N.	DATI ANAGRAFICI	CODICE FISCALE	DIRITTI E ONERI REALI
1	DEMANIO DELLO STATO Sede in ROMA (RM)	97905320582*	(99) Da verificare fino al 15/04/1985

Visura storica per immobile

Situazione degli atti informatizzati al 29/08/2023

DATI DERIVANTI DA	FRAZIONAMENTO del 15/04/1985 in atti dal 01/08/1994 (n. 18578.F01/1986)
--------------------------	-------------------------------------------------------------------------

Situazione dell'unità immobiliare che ha originato il precedente dal 02/11/1977

N.	DATI IDENTIFICATIVI			DATI CLASSAMENTO					DATI DERIVANTI DA	
	Foglio	Particella	Sub	Porz	Qualità Classe	Superficie(m ²)	Deduz	Reddito		
						ha are ca		Dominicale		Agrario
1	42	90		-	SEMIN IRRIG 1	10 80		L. 38.880	L. 15.660	VERIFICA STRAORDINARIA del 02/11/1977 in atti dal 31/05/1983 (n. 977)
Notifica					Partita		1716			

Sono stati inoltre variati i seguenti immobili:

Foglio:42 Particella:531 ;

Situazione dell'unità immobiliare dall'impianto meccanografico

N.	DATI IDENTIFICATIVI			DATI CLASSAMENTO					DATI DERIVANTI DA	
	Foglio	Particella	Sub	Porz	Qualità Classe	Superficie(m ²)	Deduz	Reddito		
						ha are ca		Dominicale		Agrario
1	42	90		-	SEMIN IRRIG 1	23 24		L. 83.664	L. 33.698	Impianto meccanografico del 01/08/1977
Notifica					Partita		1716			

L'intestazione alla data della richiesta deriva dai seguenti atti:

Situazione degli intestati dall'impianto meccanografico

N.	DATI ANAGRAFICI	CODICE FISCALE	DIRITTI E ONERI REALI
1	DEMANIO DELLO STATO Sede in ROMA (RM)	97905320582*	(1) Proprieta' 1000/1000

Visura storica per immobile

Situazione degli atti informatizzati al 29/08/2023

DATI DERIVANTI DA	Impianto meccanografico del 01/08/1977
--------------------------	----------------------------------------

Visura telematica

Tributi speciali: Euro 0,90

* Codice Fiscale Validato in Anagrafe Tributaria.

Visura storica per immobile

Situazione degli atti informatizzati al 29/08/2023

Dati della richiesta	Comune di BARI (Codice:A662A)
Catasto Terreni	Sezione BARI (Provincia di BARI)
	Foglio: 42 Particella: 768

INTESTATO

1	COMUNE DI BARI CON SEDE IN BARI	80015010723*	(1) Proprieta' 1000/1000
---	---------------------------------	--------------	--------------------------

Unità immobiliare dal 15/04/1985

N.	DATI IDENTIFICATIVI			DATI CLASSAMENTO					DATI DERIVANTI DA	
	Foglio	Particella	Sub	Porz	Qualità Classe	Superficie(m ²)	Deduz	Reddito		
						ha are ca		Dominicale	Agrario	
1	42	768		-	SEMIN IRRIG 1	01 70		Euro 3,16 L. 6.120	Euro 1,27 L. 2.465	
Notifica						Partita	1727			

Sono stati inoltre variati i seguenti immobili:

Foglio:42 Particella:531 ;

L'intestazione alla data della richiesta deriva dai seguenti atti:

Situazione degli intestati dal 15/04/1985

N.	DATI ANAGRAFICI	CODICE FISCALE	DIRITTI E ONERI REALI
1	COMUNE DI BARI CON SEDE IN BARI	80015010723*	(1) Proprieta' 1000/1000
DATI DERIVANTI DA Atto del 15/04/1985 Pubblico ufficiale DE LUCIA Sede BARI (BA) Repertorio n. 75 - PU Sede BARI (BA) Registrazione n. 8136 registrato in data 22/04/1986 - n. 18578.1/1986 in atti dal 01/08/1994			

Situazione degli intestati dal 15/04/1985

N.	DATI ANAGRAFICI	CODICE FISCALE	DIRITTI E ONERI REALI
1	DEMANIO PUBBLICO DELLO STATO Sede in ROMA (RM)	97905300854	(99) Da verificare fino al 15/04/1985

Visura storica per immobile

Situazione degli atti informatizzati al 29/08/2023

DATI DERIVANTI DA	FRAZIONAMENTO del 15/04/1985 in atti dal 01/08/1994 (n. 18578.F02/1986)
--------------------------	-------------------------------------------------------------------------

Situazione dell'unità immobiliare che ha originato il precedente dal 02/11/1977

N.	DATI IDENTIFICATIVI			DATI CLASSAMENTO					DATI DERIVANTI DA	
	Foglio	Particella	Sub	Porz	Qualità Classe	Superficie(m ²)	Deduz	Reddito		
						ha are ca		Dominicale		Agrario
1	42	531		-	SEMIN IRRIG 1	12 44		L. 44.784	L. 18.038	VERIFICA STRAORDINARIA del 02/11/1977 in atti dal 31/05/1983 (n. 977)
Notifica					Partita		1727			

Sono stati inoltre variati i seguenti immobili:

Foglio:42 Particella:532 ;

Situazione dell'unità immobiliare dal 02/11/1977

N.	DATI IDENTIFICATIVI			DATI CLASSAMENTO					DATI DERIVANTI DA	
	Foglio	Particella	Sub	Porz	Qualità Classe	Superficie(m ²)	Deduz	Reddito		
						ha are ca		Dominicale		Agrario
1	42	531		-	SEMIN IRRIG 1	12 44		L. 44.784	L. 18.038	VERIFICA STRAORDINARIA del 02/11/1977 in atti dal 31/05/1983 (n. 977)
Notifica					Partita		1716			

Sono stati inoltre variati i seguenti immobili:

Foglio:42 Particella:90 ;

L'intestazione alla data della richiesta deriva dai seguenti atti:

Visura storica per immobile

Situazione degli atti informatizzati al 29/08/2023

Situazione degli intestati dal 02/11/1977

N.	DATI ANAGRAFICI	CODICE FISCALE	DIRITTI E ONERI REALI
1	DEMANIO DELLO STATO Sede in ROMA (RM)	97905320582*	(99) Da verificare fino al 02/11/1977
DATI DERIVANTI DA VERIFICA STRAORDINARIA del 02/11/1977 Voltura in atti dal 31/05/1983 Repertorio n.: 577 (n. 977)			

Situazione degli intestati dal 02/11/1977

N.	DATI ANAGRAFICI	CODICE FISCALE	DIRITTI E ONERI REALI
1	DEMANIO PUBBLICO DELLO STATO Sede in ROMA (RM)	97905300854	(1) Proprieta' 1000/1000
DATI DERIVANTI DA VERIFICA STRAORDINARIA del 02/11/1977 Voltura in atti dal 31/05/1983 Repertorio n.: 577 (n. 977)			

Situazione dell'unità immobiliare che ha originato il precedente dall'impianto meccanografico

N.	DATI IDENTIFICATIVI			DATI CLASSAMENTO					DATI DERIVANTI DA	
	Foglio	Particella	Sub	Porz	Qualità Classe	Superficie(m ²)	Deduz	Reddito		
						ha are ca		Dominicale		Agrario
1	42	90		-	SEMIN IRRIG 1	23 24		L. 83.664	L. 33.698	Impianto meccanografico del 01/08/1977
Notifica				Partita	1716					

L'intestazione alla data della richiesta deriva dai seguenti atti:

Situazione degli intestati dall'impianto meccanografico

N.	DATI ANAGRAFICI	CODICE FISCALE	DIRITTI E ONERI REALI
1	DEMANIO DELLO STATO Sede in ROMA (RM)	97905320582*	(1) Proprieta' 1000/1000
DATI DERIVANTI DA Impianto meccanografico del 01/08/1977			

Visura telematica

Tributi speciali: Euro 0,90

* Codice Fiscale Validato in Anagrafe Tributaria.

Visura storica per immobile

Situazione degli atti informatizzati al 29/08/2023

Dati della richiesta	Comune di BARI (Codice:A662A)
Catasto Terreni	Sezione BARI (Provincia di BARI)
	Foglio: 42 Particella: 769

INTESTATO

1	DELEONARDIS Vito Marco nato a BARI (BA) il 18/03/1972	DLNVMR72C18A662I*	(1) Proprieta' 1/1
---	-------------------------------------------------------	-------------------	--------------------

Unità immobiliare dal 25/07/1986

N.	DATI IDENTIFICATIVI			DATI CLASSAMENTO					DATI DERIVANTI DA	
	Foglio	Particella	Sub	Porz	Qualità Classe	Superficie(m ²)	Deduz	Reddito		
						ha are ca		Dominicale	Agrario	
1	42	769		-	ORTO 2	10 03		Euro 12,43 L. 24.072	Euro 5,44 L. 10.532	
Notifica					Partita	227150				

Sono stati inoltre variati i seguenti immobili:

Foglio:42 Particella:16 ;

L'intestazione alla data della richiesta deriva dai seguenti atti:

Situazione degli intestati dal 21/03/2016

N.	DATI ANAGRAFICI	CODICE FISCALE	DIRITTI E ONERI REALI
1	DELEONARDIS Vito Marco nato a BARI (BA) il 18/03/1972	DLNVMR72C18A662I*	(1) Proprieta' 1/1
DATI DERIVANTI DA		Atto del 21/03/2016 Pubblico ufficiale CARDINALI GIUSEPPE Sede BARI (BA) Repertorio n. 41456 - COMPRAVENDITA Nota presentata con Modello Unico n. 12385.1/2016 Reparto PI di BARI in atti dal 20/04/2016	

Situazione degli intestati dal 24/07/2012

N.	DATI ANAGRAFICI	CODICE FISCALE	DIRITTI E ONERI REALI
1	AUCELLI Maria nata a BARI (BA) il 07/10/1970	CLLMRA70R47A662I*	(1) Proprieta' 100/100 in regime di separazione dei beni fino al 21/03/2016

Visura storica per immobile

Situazione degli atti informatizzati al 29/08/2023

DATI DERIVANTI DA	Atto amministrativo DECRETO (DISPOSIZIONI DELLE AUTORITA') del 24/07/2012 Pubblico ufficiale TRIBUNALE DI BARI Sede BARI (BA) Repertorio n. 902 - DECRETO DI TRASFERIMENTO IMMOBILI Trascrizione n. 24585.1/2012 Reparto PI di BARI in atti dal 21/08/2012
--------------------------	------------------------------------------------------------------------------------------------------------------------------------------------------------------------------------------------------------------------------------------------------------

Situazione degli intestati dal 08/03/2006

N.	DATI ANAGRAFICI	CODICE FISCALE	DIRITTI E ONERI REALI
1	AUCELLI Giovanni nato a BARI (BA) il 22/08/1944	CLLGN44M22A662T*	(1) Proprieta' 1/1 in regime di separazione dei beni fino al 24/07/2012
DATI DERIVANTI DA	VOLTURA D'UFFICIO del 08/03/2006 Pubblico ufficiale TRIBUNALE Sede BARI (BA) Repertorio n. 634 - DEC.TRASFER.IMMOBILE TRASCR.9745/06 Voltura n. 34756.1/2006 - Pratica n. BA0244544 in atti dal 23/06/2006		

Situazione degli intestati dal 05/12/1986

N.	DATI ANAGRAFICI	CODICE FISCALE	DIRITTI E ONERI REALI
1	LUDOVICO Domenico nato a BARI (BA) il 09/03/1943	LDVDNC43C09A662C*	(1) Proprieta' 1000/1000 fino al 08/03/2006
DATI DERIVANTI DA	Atto del 05/12/1986 Pubblico ufficiale AMORUSO ENRICO Sede ALBEROBELLO (BA) Repertorio n. 47740 - UR Sede GIOIA DEL COLLE (BA) Registrazione n. 8901 registrato in data 19/12/1986 - n. 2239.2/1987 in atti dal 01/08/1994		

Situazione degli intestati dal 25/07/1986

N.	DATI ANAGRAFICI	CODICE FISCALE	DIRITTI E ONERI REALI
1	EDIL PUGLIA S.R.L.Sede in BARI (BA)	00925630725*	(99) Da verificare fino al 05/12/1986
DATI DERIVANTI DA	FRAZIONAMENTO del 25/07/1986 in atti dal 01/08/1994 (n. 83.1/1986)		

Situazione dell'unità immobiliare che ha originato il precedente dal 30/09/1982

N.	DATI IDENTIFICATIVI			DATI CLASSAMENTO					DATI DERIVANTI DA	
	Foglio	Particella	Sub	Porz	Qualità Classe	Superficie(m ²) ha are ca	Deduz	Reddito		
								Dominicale		Agrario
1	42	16		-	ORTO 2	19 72		L. 47.328	L. 20.706	ISTRUMENTO (ATTO PUBBLICO) del 30/09/1982 in atti dal 01/08/1994 (n. 8735.1/1982)
Notifica				Partita	227150					

Situazione dell'unità immobiliare dal 17/03/1982

N.	DATI IDENTIFICATIVI			DATI CLASSAMENTO					DATI DERIVANTI DA	
	Foglio	Particella	Sub	Porz	Qualità Classe	Superficie(m ²) ha are ca	Deduz	Reddito		
								Dominicale		Agrario
1	42	16		-	ORTO 2	19 72		L. 47.328	L. 20.706	FRAZIONAMENTO del 17/03/1982 in atti dal 01/08/1994 (n. 9.1/1982)

Visura storica per immobile

Situazione degli atti informatizzati al 29/08/2023

Notifica		Partita	227150		
----------	--	---------	--------	--	--

Sono stati inoltre variati i seguenti immobili:

Foglio:42 Particella:728 ; Foglio:42 Particella:729 ;

Situazione degli intestati relativa ad atto del 27/07/1961 (antecedente all'impianto meccanografico)

N.	DATI IDENTIFICATIVI			DATI CLASSAMENTO					DATI DERIVANTI DA	
	Foglio	Particella	Sub	Porz	Qualità Classe	Superficie(m ²)	Deduz	Reddito		
						ha are ca		Dominicale	Agrario	
1	42	16		-	ORTO 2	24 77		L. 59.448	L. 26.009	
Notifica				Partita	21759					

Sono stati inoltre variati i seguenti immobili:

Foglio:42 Particella:570 ; Foglio:42 Particella:571 ;

Situazione dell'unità immobiliare dall'impianto meccanografico

N.	DATI IDENTIFICATIVI			DATI CLASSAMENTO					DATI DERIVANTI DA	
	Foglio	Particella	Sub	Porz	Qualità Classe	Superficie(m ²)	Deduz	Reddito		
						ha are ca		Dominicale	Agrario	
1	42	16		-	ORTO 2	62 01		L. 148.824	L. 65.111	
Notifica				Partita	3795					

L'intestazione alla data della richiesta deriva dai seguenti atti:

Situazione degli intestati dal 16/03/1982

N.	DATI ANAGRAFICI	CODICE FISCALE	DIRITTI E ONERI REALI
1	EDIL PUGLIA S.R.L.Sede in BARI (BA)	00925630725*	(99) Da verificare fino al 05/12/1986

Visura storica per immobile

Situazione degli atti informatizzati al 29/08/2023

DATI DERIVANTI DA	Atto del 16/03/1982 Pubblico ufficiale POLITO ALFREDO Sede BITONTO (BA) Repertorio n. 99909 - UR Sede BARI (BA) Registrazione n. 6982 registrato in data 01/04/1982 - n. 7321.1/1982 in atti dal 01/08/1994
--------------------------	-------------------------------------------------------------------------------------------------------------------------------------------------------------------------------------------------------------

Situazione degli intestati relativa ad atto del 28/07/1961 (antecedente all'impianto meccanografico)

N.	DATI ANAGRAFICI	CODICE FISCALE	DIRITTI E ONERI REALI
1	MOSCELLI Nicola nato a BARI (BA) il 15/03/1924	MSCNCL24C15A662U*	(99) Da verificare fino al 16/03/1982
DATI DERIVANTI DA	Atto del 28/07/1961 Pubblico ufficiale LABELARTE VITO DON Sede BARI (BA) - UR Registrazione - n. 151.1/1982 in atti dal 01/08/1994		

Situazione degli intestati relativa ad atto del 02/02/1960 (antecedente all'impianto meccanografico)

N.	DATI ANAGRAFICI	CODICE FISCALE	DIRITTI E ONERI REALI
1	MOSCELLI Nicola ; Fu Simeone		(3) Comproprietario fino al 28/07/1961
2	MOSCELLI Luigi ; Fu Simeone		(3) Comproprietario fino al 28/07/1961
3	MOSCELLI Antonia ; Rosa Fu Simeone		(3) Comproprietario fino al 28/07/1961
DATI DERIVANTI DA	SENTENZA (ATTO DELL'AUTORITA' GIUDIZIARIA) del 02/02/1960 Pubblico ufficiale TRIBUNALE Sede BARI (BA) Repertorio n. 156 - AG Sede BARI (BA) Registrazione n. 7585 registrato in data 12/04/1960 - Voltura n. 281 in atti dal 31/05/1983		

Situazione degli intestati relativa ad atto del 18/10/1955 (antecedente all'impianto meccanografico)

N.	DATI ANAGRAFICI	CODICE FISCALE	DIRITTI E ONERI REALI
1	MOSCELLI Ester ; Fu Simeone		(99) Da verificare fino al 02/02/1960
DATI DERIVANTI DA	TESTAMENTO OLOGRAFO del 18/10/1955 Pubblico ufficiale LABRIOLA Sede BARI (BA) - Voltura n. 181 in atti dal 31/05/1983		

Situazione degli intestati dall'impianto meccanografico

N.	DATI ANAGRAFICI	CODICE FISCALE	DIRITTI E ONERI REALI
1	MOSCELLI Luigi ; Fu Simeonenato a BARI (BA) il 30/09/1909		(3) Comproprietario fino al 18/10/1955
2	MOSCELLI Antonia ; Rosa Fu Simeonenata a BARI (BA) il 02/12/1906		(3) Comproprietario fino al 18/10/1955
3	MOSCELLI Maria ; Fu Simeonenata a BARI (BA) il 11/01/1914		(3) Comproprietario fino al 18/10/1955
4	MOSCELLI Nicola nato a BARI (BA) il 15/03/1924	MSCNCL24C15A662U*	(3) Comproprietario fino al 18/10/1955
5	MAGRONE Teresa ; Fu Nicolana a BARI (BA) il 07/06/1893		(8) Usufrutto fino al 18/10/1955
6	MOSCELLI Apollonia nata a BARI (BA) il 29/10/1932	MSCPLN32R69A662N*	(3) Comproprietario fino al 18/10/1955
7	MOSCELLI Ester nata a BARI (BA) il 01/05/1916	MSCSTR16E41A662F*	(3) Comproprietario fino al 18/10/1955
DATI DERIVANTI DA	Impianto meccanografico del 01/08/1977		

Visura telematica

Tributi speciali: Euro 0,90

* Codice Fiscale Validato in Anagrafe Tributaria.

Visura storica per immobile

Situazione degli atti informatizzati al 29/08/2023

Dati della richiesta	Comune di BARI (Codice:A662A)
Catasto Terreni	Sezione BARI (Provincia di BARI)
	Foglio: 42 Particella: 770

INTESTATO

1	DELEONARDIS Vito Marco nato a BARI (BA) il 18/03/1972	DLNVMR72C18A662I*	(1) Proprieta' 1/1
---	-------------------------------------------------------	-------------------	--------------------

Unità immobiliare dal 25/07/1986

N.	DATI IDENTIFICATIVI			DATI CLASSAMENTO					DATI DERIVANTI DA	
	Foglio	Particella	Sub	Porz	Qualità Classe	Superficie(m ²)	Deduz	Reddito		
						ha are ca		Dominicale	Agrario	
1	42	770		-	ORTO 2	05 74		Euro 7,11 L. 13.776	Euro 3,11 L. 6.027	
Notifica						Partita	21759			

Sono stati inoltre variati i seguenti immobili:

Foglio:42 Particella:570 ;

L'intestazione alla data della richiesta deriva dai seguenti atti:

Situazione degli intestati dal 21/03/2016

N.	DATI ANAGRAFICI	CODICE FISCALE	DIRITTI E ONERI REALI
1	DELEONARDIS Vito Marco nato a BARI (BA) il 18/03/1972	DLNVMR72C18A662I*	(1) Proprieta' 1/1
DATI DERIVANTI DA		Atto del 21/03/2016 Pubblico ufficiale CARDINALI GIUSEPPE Sede BARI (BA) Repertorio n. 41456 - COMPRAVENDITA Nota presentata con Modello Unico n. 12385.1/2016 Reparto PI di BARI in atti dal 20/04/2016	

Situazione degli intestati dal 24/07/2012

N.	DATI ANAGRAFICI	CODICE FISCALE	DIRITTI E ONERI REALI
1	AUCELLI Maria nata a BARI (BA) il 07/10/1970	CLLMRA70R47A662I*	(1) Proprieta' 100/100 in regime di separazione dei beni fino al 21/03/2016

Visura storica per immobile

Situazione degli atti informatizzati al 29/08/2023

DATI DERIVANTI DA	Atto amministrativo DECRETO (DISPOSIZIONI DELLE AUTORITA') del 24/07/2012 Pubblico ufficiale TRIBUNALE DI BARI Sede BARI (BA) Repertorio n. 902 - DECRETO DI TRASFERIMENTO IMMOBILI Trascrizione n. 24585.1/2012 Reparto PI di BARI in atti dal 21/08/2012
--------------------------	------------------------------------------------------------------------------------------------------------------------------------------------------------------------------------------------------------------------------------------------------------

Situazione degli intestati dal 08/03/2006

N.	DATI ANAGRAFICI	CODICE FISCALE	DIRITTI E ONERI REALI
1	AUCELLI Giovanni nato a BARI (BA) il 22/08/1944	CLLGNN44M22A662T*	(1) Proprieta' 1/1 in regime di separazione dei beni fino al 24/07/2012
DATI DERIVANTI DA	VOLTURA D'UFFICIO del 08/03/2006 Pubblico ufficiale TRIBUNALE Sede BARI (BA) Repertorio n. 634 - DEC.TRASFER.IMMOBILE TRASCR.9745/06 Voltura n. 34757.1/2006 - Pratica n. BA0244546 in atti dal 23/06/2006		

Situazione degli intestati dal 05/12/1986

N.	DATI ANAGRAFICI	CODICE FISCALE	DIRITTI E ONERI REALI
1	LUDOVICO Domenico nato a BARI (BA) il 09/03/1943	LDVDNC43C09A662C*	(1) Proprieta' 1000/1000 fino al 08/03/2006
DATI DERIVANTI DA	Atto del 05/12/1986 Pubblico ufficiale AMORUSO ENRICO Sede ALBEROBELLO (BA) Repertorio n. 47740 - UR Sede GIOIA DEL COLLE (BA) Registrazione n. 8901 registrato in data 19/12/1986 - n. 2239.2/1987 in atti dal 01/08/1994		

Situazione degli intestati dal 25/07/1986

N.	DATI ANAGRAFICI	CODICE FISCALE	DIRITTI E ONERI REALI
1	MOSCELLI Nicola ; Fu Simeone		(3) Comproprietario fino al 05/12/1986
2	MOSCELLI Antonia ; Rosa Fu Simeone		(3) Comproprietario fino al 05/12/1986
3	MOSCELLI Luigi ; Fu Simeone		(3) Comproprietario fino al 05/12/1986
DATI DERIVANTI DA	FRAZIONAMENTO del 25/07/1986 in atti dal 01/08/1994 (n. 83.2/1986)		

Situazione dell'unità immobiliare che ha originato il precedente dal 17/03/1982

N.	DATI IDENTIFICATIVI			DATI CLASSAMENTO					DATI DERIVANTI DA	
	Foglio	Particella	Sub	Porz	Qualità Classe	Superficie(m²)	Deduz	Reddito		
						ha are ca		Dominicale		Agrario
1	42	570		-	ORTO 2	11 82		L. 28.368	L. 12.411	FRAZIONAMENTO del 17/03/1982 in atti dal 01/08/1994 (n. 9.2/1982)
Notifica					Partita	21759				

Sono stati inoltre variati i seguenti immobili:

Foglio:42 Particella:730 ; Foglio:42 Particella:731 ;

Visura storica per immobile

Situazione degli atti informatizzati al 29/08/2023

Situazione degli intestati relativa ad atto del 27/07/1961 (antecedente all'impianto meccanografico)

N.	DATI IDENTIFICATIVI			DATI CLASSAMENTO					DATI DERIVANTI DA	
	Foglio	Particella	Sub	Porz	Qualità Classe	Superficie(m ²)	Deduz	Reddito		
						ha are ca		Dominicale	Agrario	
1	42	570		-	ORTO 2	24 77		L. 59.448	L. 26.009	
Notifica						Partita	21759			

Sono stati inoltre variati i seguenti immobili:

Foglio:42 Particella:16 ; Foglio:42 Particella:571 ;

L'intestazione alla data della richiesta deriva dai seguenti atti:

Situazione degli intestati relativa ad atto del 27/07/1961 (antecedente all'impianto meccanografico)

N.	DATI ANAGRAFICI	CODICE FISCALE	DIRITTI E ONERI REALI
1	MOSCELLI Antonia ; Rosa Fu Simeone		(3) Comproprietario fino al 05/12/1986
2	MOSCELLI Luigi ; Fu Simeone		(3) Comproprietario fino al 05/12/1986
3	MOSCELLI Nicola ; Fu Simeone		(3) Comproprietario fino al 05/12/1986
DATI DERIVANTI DA		FRAZIONAMENTO del 27/07/1961 in atti dal 01/08/1994 (n. 151.F01/1982)	

Situazione dell'unità immobiliare che ha originato il precedente dall'impianto meccanografico

N.	DATI IDENTIFICATIVI			DATI CLASSAMENTO					DATI DERIVANTI DA	
	Foglio	Particella	Sub	Porz	Qualità Classe	Superficie(m ²)	Deduz	Reddito		
						ha are ca		Dominicale	Agrario	
1	42	16		-	ORTO 2	62 01		L. 148.824	L. 65.111	
Notifica						Partita	3795			

L'intestazione alla data della richiesta deriva dai seguenti atti:

Visura storica per immobile

Situazione degli atti informatizzati al 29/08/2023

Situazione degli intestati relativa ad atto del 02/02/1960 (antecedente all'impianto meccanografico)

N.	DATI ANAGRAFICI	CODICE FISCALE	DIRITTI E ONERI REALI
1	MOSCELLI Nicola ; Fu Simeone		(3) Comproprietario fino al 28/07/1961
2	MOSCELLI Luigi ; Fu Simeone		(3) Comproprietario fino al 28/07/1961
3	MOSCELLI Antonia ; Rosa Fu Simeone		(3) Comproprietario fino al 28/07/1961
DATI DERIVANTI DA		SENTENZA (ATTO DELL'AUTORITA' GIUDIZIARIA) del 02/02/1960 Pubblico ufficiale TRIBUNALE Sede BARI (BA) Repertorio n. 156 - AG Sede BARI (BA) Registrazione n. 7585 registrato in data 12/04/1960 - Voltura n. 281 in atti dal 31/05/1983	

Situazione degli intestati relativa ad atto del 18/10/1955 (antecedente all'impianto meccanografico)

N.	DATI ANAGRAFICI	CODICE FISCALE	DIRITTI E ONERI REALI
1	MOSCELLI Ester ; Fu Simeone		(99) Da verificare fino al 02/02/1960
DATI DERIVANTI DA		TESTAMENTO OLOGRAFO del 18/10/1955 Pubblico ufficiale LABRIOLA Sede BARI (BA) - Voltura n. 181 in atti dal 31/05/1983	

Situazione degli intestati dall'impianto meccanografico

N.	DATI ANAGRAFICI	CODICE FISCALE	DIRITTI E ONERI REALI
1	MOSCELLI Luigi ; Fu Simeonenato a BARI (BA) il 30/09/1909		(3) Comproprietario fino al 18/10/1955
2	MOSCELLI Antonia ; Rosa Fu Simeonenata a BARI (BA) il 02/12/1906		(3) Comproprietario fino al 18/10/1955
3	MOSCELLI Maria ; Fu Simeonenata a BARI (BA) il 11/01/1914		(3) Comproprietario fino al 18/10/1955
4	MOSCELLI Nicola nato a BARI (BA) il 15/03/1924	MSCNCL24C15A662U*	(3) Comproprietario fino al 18/10/1955
5	MAGRONE Teresa ; Fu Nicolanata a BARI (BA) il 07/06/1893		(8) Usufrutto fino al 18/10/1955
6	MOSCELLI Apollonia nata a BARI (BA) il 29/10/1932	MSCPLN32R69A662N*	(3) Comproprietario fino al 18/10/1955
7	MOSCELLI Ester nata a BARI (BA) il 01/05/1916	MSCSTR16E41A662F*	(3) Comproprietario fino al 18/10/1955
DATI DERIVANTI DA		Impianto meccanografico del 01/08/1977	

Visura telematica

Tributi speciali: Euro 0,90

* Codice Fiscale Validato in Anagrafe Tributaria.

Visura storica per immobile

Situazione degli atti informatizzati al 29/08/2023

Dati della richiesta	Comune di BARI (Codice:A662A)
Catasto Terreni	Sezione BARI (Provincia di BARI)
	Foglio: 42 Particella: 780

INTESTATO

1 CARELLA Andrea nato a BARI (BA) il 15/01/1965	CRLNDR65A15A662U*	(1) Proprieta' 1/1 Regime: bene personale
-------------------------------------------------	-------------------	-------------------------------------------

Unità immobiliare dal 21/12/2009

N.	DATI IDENTIFICATIVI			DATI CLASSAMENTO					DATI DERIVANTI DA	
	Foglio	Particella	Sub	Porz	Qualità Classe	Superficie(m²)	Deduz	Reddito		
						ha are ca		Dominicale	Agrario	
1	42	780		-	ORTO IRRIG U	04 07		Euro 7,57	Euro 3,05	
Notifica				Partita						
Annotazioni					di immobile: V.Q. ORTO IRRIGUO PARIFICATO COLTURALE ESEGUITA AI SENSI DEL DL 3.10.2006 N. 262, CONVERTITO CON MODIFICAZIONI NELLA LEGGE 24.11.2006 N. 286 E SUCCESSIVE MODIFICAZIONI (ANNO 2009) - CLASSAMENTO PER PARIFICAZIONE CON LA QUALITA' 2 - SEMIN IRRIG, CLASSE 01 ; di stadio: VARIAZIONE					

Situazione dell'unità immobiliare dal 06/12/2001

N.	DATI IDENTIFICATIVI			DATI CLASSAMENTO					DATI DERIVANTI DA	
	Foglio	Particella	Sub	Porz	Qualità Classe	Superficie(m²)	Deduz	Reddito		
						ha are ca		Dominicale	Agrario	
1	42	780		-	ORTO 2	04 07		Euro 5,04 L. 9.768	Euro 2,21 L. 4.274	
Notifica				Partita						
Annotazioni					di immobile: V.Q. ORTO IRRIGUO PARIFICATO					

Sono stati inoltre variati i seguenti immobili:

Foglio:42 Particella:784 ;

Visura storica per immobile

Situazione degli atti informatizzati al 29/08/2023

Situazione dell'unità immobiliare dal 10/09/1987

N.	DATI IDENTIFICATIVI			DATI CLASSAMENTO					DATI DERIVANTI DA	
	Foglio	Particella	Sub	Porz	Qualità Classe	Superficie(m ²)	Deduz	Reddito		
						ha are ca		Dominicale	Agrario	
1	42	780		-	SEMIN IRRIG 2	04 07		L. 10.582	L. 4.681	
Notifica						Partita	21949			

Sono stati inoltre variati i seguenti immobili:

Foglio:42 Particella:46 ; Foglio:42 Particella:781 ; Foglio:42 Particella:782 ; Foglio:42 Particella:783 ;

L'intestazione alla data della richiesta deriva dai seguenti atti:

Situazione degli intestati dal 11/09/2002

N.	DATI ANAGRAFICI	CODICE FISCALE	DIRITTI E ONERI REALI
1	CARELLA Andrea nato a BARI (BA) il 15/01/1965	CRLNDR65A15A662U*	(1) Proprieta' 1/1 Regime: bene personale
DATI DERIVANTI DA Atto del 11/09/2002 Pubblico ufficiale PALMISANO Sede GRUMO APPULA (BA) Repertorio n. 3778 - UR Sede BARI (BA) Registrazione n. 4321 registrato in data 24/09/2002 - DIVISIONE EREDITARIA Voltura n. 450492.1/2002 - Pratica n. 455111 in atti dal 25/10/2002			

Situazione degli intestati dal 14/01/2001

N.	DATI ANAGRAFICI	CODICE FISCALE	DIRITTI E ONERI REALI
1	CARELLA Andrea nato a BARI (BA) il 15/01/1965	CRLNDR65A15A662U*	(1) Proprieta' 1/3 fino al 11/09/2002
2	CARELLA Michele nato a BARI (BA) il 28/06/1960	CRLMHL60H28A662P*	(1) Proprieta' 1/3 fino al 11/09/2002
3	CARELLA Maddalena nato a BARI (BA) il 14/04/1958	CRLMDL58D14A662Q	(1) Proprieta' 1/3 fino al 11/09/2002
DATI DERIVANTI DA DENUNZIA (NEI PASSAGGI PER CAUSA DI MORTE) del 14/01/2001 - US Sede BARI (BA) Registrazione Volume 82 n. 100 registrato in data 25/06/2001 - SUCCESSIONE Voltura n. 391929.1/2001 - Pratica n. 264572 in atti dal 07/06/2002			

Situazione degli intestati dal 27/11/1987

N.	DATI ANAGRAFICI	CODICE FISCALE	DIRITTI E ONERI REALI
1	CARELLA Michele nato a BARI (BA) il 24/10/1916	CRLMHL16R24A662N*	(99) Da verificare fino al 14/01/2001
DATI DERIVANTI DA Atto del 27/11/1987 Pubblico ufficiale MARIO TONI Sede BARI (BA) Repertorio n. 10418 - UR Sede BARI (BA) Registrazione n. 6790 registrato in data 14/12/1987 - n. 2788.2/1988 in atti dal 01/08/1994			

Visura storica per immobile

Situazione degli atti informatizzati al 29/08/2023

Situazione degli intestati dal 10/09/1987

N.	DATI ANAGRAFICI	CODICE FISCALE	DIRITTI E ONERI REALI
1	CARELLA Lucia nata a BARI (BA) il 23/07/1926	CRLLCU26L63A662M*	(1) Proprieta' 1/5 fino al 27/11/1987
2	CARELLA Michele nato a BARI (BA) il 24/10/1916	CRLMHL16R24A662N*	(1) Proprieta' 1/5 fino al 27/11/1987
3	CARELLA Gaetana nata a BARI (BA) il 15/02/1923	CRLGTN23B55A662H*	(1) Proprieta' 1/5 fino al 27/11/1987
4	CARELLA Rosa nata a BARI (BA) il 20/04/1908	CRLRSO08D60A662O*	(1) Proprieta' 1/5 fino al 27/11/1987
5	CARELLA Onofrio nato a BARI (BA) il 03/01/1920	CRLNFR20A03A662E*	(1) Proprieta' 1/5 fino al 27/11/1987
DATI DERIVANTI DA		FRAZIONAMENTO del 10/09/1987 in atti dal 01/08/1994 (n. 89.1/1987)	

Situazione dell'unità immobiliare che ha originato il precedente dal 10/06/1986

N.	DATI IDENTIFICATIVI			DATI CLASSAMENTO					DATI DERIVANTI DA	
	Foglio	Particella	Sub	Porz	Qualità Classe	Superficie(m ²)	Deduz	Reddito		
						ha are ca		Dominicale		Agrario
1	42	46		-	SEMIN IRRIG 2	1 30 16		L. 338.416	L. 149.684	Variatione in atti dal 10/06/1986 (n. 11382)
Notifica					Partita	988				

Sono stati inoltre variati i seguenti immobili:

Foglio:42 Particella:18 ; Foglio:42 Particella:555 ;

Situazione dell'unità immobiliare dal 10/06/1986

N.	DATI IDENTIFICATIVI			DATI CLASSAMENTO					DATI DERIVANTI DA	
	Foglio	Particella	Sub	Porz	Qualità Classe	Superficie(m ²)	Deduz	Reddito		
						ha are ca		Dominicale		Agrario
1	42	46		-	SEMIN IRRIG 2	1 28 79		L. 334.854	L. 148.109	FRAZIONAMENTO in atti dal 10/06/1986 (n. 10682)
Notifica					Partita	988				

Sono stati inoltre variati i seguenti immobili:

Foglio:42 Particella:201 ;

Visura storica per immobile

Situazione degli atti informatizzati al 29/08/2023

Situazione dell'unità immobiliare dall'impianto meccanografico

N.	DATI IDENTIFICATIVI			DATI CLASSAMENTO					DATI DERIVANTI DA	
	Foglio	Particella	Sub	Porz	Qualità Classe	Superficie(m ²)	Deduz	Reddito		
						ha are ca		Dominicale	Agrario	
1	42	46		-	SEMIN IRRIG 2	1 30 40		L. 339.040	L. 149.960	
Notifica						Partita	988			

L'intestazione alla data della richiesta deriva dai seguenti atti:

Situazione degli intestati relativa ad atto del 14/02/1976 (antecedente all'impianto meccanografico)

N.	DATI ANAGRAFICI	CODICE FISCALE	DIRITTI E ONERI REALI
1	CARELLA Gaetana nata a BARI (BA) il 15/02/1923	CRLGTN23B55A662H*	(1) Proprieta' 1/5 fino al 27/11/1987
2	CARELLA Lucia nata a BARI (BA) il 23/07/1926	CRLLCU26L63A662M*	(1) Proprieta' 1/5 fino al 27/11/1987
3	CARELLA Rosa nata a BARI (BA) il 20/04/1908	CRLRSO08D60A662O*	(1) Proprieta' 1/5 fino al 27/11/1987
4	CARELLA Onofrio nato a BARI (BA) il 03/01/1920	CRLNFR20A03A662E*	(1) Proprieta' 1/5 fino al 27/11/1987
5	CARELLA Michele nato a BARI (BA) il 24/10/1916	CRLMHL16R24A662N*	(1) Proprieta' 1/5 fino al 27/11/1987
DATI DERIVANTI DA		DENUNZIA (NEI PASSAGGI PER CAUSA DI MORTE) del 14/02/1976 - US Sede BARI (BA) Registrazione Volume 589 n. 70 registrato in data 05/05/1976 - Voltura n. 27382 in atti dal 10/06/1986	

Situazione degli intestati dall'impianto meccanografico

N.	DATI ANAGRAFICI	CODICE FISCALE	DIRITTI E ONERI REALI
1	CARELLA Michele ; Fu Onofrio		(99) Da verificare fino al 14/02/1976
DATI DERIVANTI DA		Impianto meccanografico del 01/08/1977	

Visura telematica

Tributi speciali: Euro 0,90

* Codice Fiscale Validato in Anagrafe Tributaria.

Visura storica per immobile

Situazione degli atti informatizzati al 29/08/2023

Dati della richiesta	Comune di BARI (Codice:A662A)
Catasto Terreni	Sezione BARI (Provincia di BARI)
	Foglio: 42 Particella: 781

INTESTATI

1	LONIGRO Antonia nata a BARI (BA) il 26/11/1974	LNGNTN74S66A662W*	(1) Proprieta' 7/16 in regime di comunione dei beni
2	CARELLA Andrea nato a BARI (BA) il 15/01/1965	CRLNDR65A15A662U*	(1) Proprieta' 7/16 in regime di comunione dei beni
3	CARELLA Andrea nato a BARI (BA) il 15/01/1965	CRLNDR65A15A662U*	(1) Proprieta' 1/8

Unità immobiliare dal 21/12/2009

N.	DATI IDENTIFICATIVI			DATI CLASSAMENTO					DATI DERIVANTI DA	
	Foglio	Particella	Sub	Porz	Qualità Classe	Superficie(m ²)	Deduz	Reddito		
						ha are ca		Dominicale		Agrario
1	42	781		-	ORTO IRRIG U	40 48		Euro 75,26	Euro 30,31	TABELLA DI VARIAZIONE del 21/12/2009 Pratica n. BA0630742 in atti dal 21/12/2009 TRASMISSIONE DATI AGEA AI SENSI DEL DL 3.10.2006 N.262 (n. 10849.1/2009)
Notifica				Partita						
Annotazioni					di immobile: V.Q. ORTO IRRIGUO PARIFICATO COLTURALE ESEGUITA AI SENSI DEL DL 3.10.2006 N. 262, CONVERTITO CON MODIFICAZIONI NELLA LEGGE 24.11.2006 N. 286 E SUCCESSIVE MODIFICAZIONI (ANNO 2009) - CLASSAMENTO PER PARIFICAZIONE CON LA QUALITA' 2 - SEMIN IRRIG , CLASSE 01 ; di stadio: VARIAZIONE					

Situazione dell'unità immobiliare dal 06/12/2001

N.	DATI IDENTIFICATIVI			DATI CLASSAMENTO					DATI DERIVANTI DA	
	Foglio	Particella	Sub	Porz	Qualità Classe	Superficie(m ²)	Deduz	Reddito		
						ha are ca		Dominicale		Agrario
1	42	781		-	ORTO 2	40 48		Euro 50,17 L. 97.152	Euro 21,95 L. 42.504	TABELLA DI VARIAZIONE del 19/05/1998 Pratica n. 718946 in atti dal 06/12/2001 MOD 29 N. 59/98 (n. 11177.1/1998)

Visura storica per immobile

Situazione degli atti informatizzati al 29/08/2023

Notifica		Partita			
Annotazioni	di immobile: V.Q. ORTO IRRIGUO PARIFICATO				

Sono stati inoltre variati i seguenti immobili:

Foglio:42 Particella:555 ; Foglio:44 Particella:203 ;

Situazione dell'unità immobiliare dal 10/09/1987

N.	DATI IDENTIFICATIVI			DATI CLASSAMENTO					DATI DERIVANTI DA	
	Foglio	Particella	Sub	Porz	Qualità Classe	Superficie(m ²)	Deduz	Reddito		
						ha are ca		Dominicale	Agrario	
1	42	781		-	SEMIN IRRIG 2	40 48		L. 105.248	L. 46.552	FRAZIONAMENTO del 10/09/1987 in atti dal 01/08/1994 (n. 89.1/1987)
Notifica						Partita	21949			

Sono stati inoltre variati i seguenti immobili:

Foglio:42 Particella:46 ; Foglio:42 Particella:780 ; Foglio:42 Particella:782 ; Foglio:42 Particella:783 ;

L'intestazione alla data della richiesta deriva dai seguenti atti:

Situazione degli intestati dal 11/12/2020

N.	DATI ANAGRAFICI	CODICE FISCALE	DIRITTI E ONERI REALI
1	LONIGRO Antonia nata a BARI (BA) il 26/11/1974	LNGNTN74S66A662W*	(1) Proprieta' 7/16 in regime di comunione dei beni
2	CARELLA Andrea nato a BARI (BA) il 15/01/1965	CRLNDR65A15A662U*	(1) Proprieta' 7/16 in regime di comunione dei beni
DATI DERIVANTI DA			
Atto del 11/12/2020 Pubblico ufficiale LOTITO ANTONELLA Sede PUTIGNANO (BA) Repertorio n. 4421 - COMPRAVENDITA Nota presentata con Modello Unico n. 36935.1/2020 Reparto PI di BARI in atti dal 18/12/2020			

Situazione degli intestati dal 20/07/2019

N.	DATI ANAGRAFICI	CODICE FISCALE	DIRITTI E ONERI REALI
1	CARELLA Andrea nato a BARI (BA) il 15/01/1965	CRLNDR65A15A662U*	(1) Proprieta' 1/8
2	LONIGRO Saverio nato a BARI (BA) il 06/11/1979	LNGSVR79S06A662A*	(1) Proprieta' 1/16 fino al 11/12/2020
3	LONIGRO Giuseppe nato a BARI (BA) il 06/08/1976	LNGGPP76M06A662I*	(1) Proprieta' 1/16 fino al 11/12/2020
4	LONIGRO Rosa nata a BARI (BA) il 23/08/1958	LNGRSO58M63A662X*	(1) Proprieta' 1/16 fino al 11/12/2020
5	LONIGRO Anna nata a BARI (BA) il 02/06/1961	LNGNNA61H42A662D*	(1) Proprieta' 1/16 fino al 11/12/2020
6	LONIGRO Onofrio nato a BARI (BA) il 25/06/1939	LNGNFR39H25A662T*	(1) Proprieta' 1/8 fino al 11/12/2020

Visura storica per immobile

Situazione degli atti informatizzati al 29/08/2023

7	LONIGRO Rosaria nata a BARI (BA) il 18/05/1937	LNGRSR37E58A662V*	(1) Proprieta' 1/8 fino al 11/12/2020
8	LONIGRO Giuseppe nato a BARI (BA) il 01/01/1932	LNGGPP32A01A662O*	(1) Proprieta' 1/8 fino al 11/12/2020
9	CARELLA Michele nato a BARI (BA) il 28/06/1960	CRLMHL60H28A662P*	(1) Proprieta' 1/8 fino al 11/12/2020
10	CARELLA Maddalena nata a BARI (BA) il 14/04/1958	CRLMDL58D54A662U*	(1) Proprieta' 1/8 fino al 11/12/2020
DATI DERIVANTI DA		SUCCESSIONE TESTAMENTARIA di CARELLA LUCIA del 20/07/2019 Sede BARI (BA) Registrazione Volume 88888 n. 237985 registrato in data 21/07/2020 - Trascrizione n. 22080.1/2020 Reparto PI di BARI in atti dal 06/08/2020	

Situazione degli intestati dal 27/11/1987

N.	DATI ANAGRAFICI	CODICE FISCALE	DIRITTI E ONERI REALI
1	CARELLA Lucia nata a BARI (BA) il 23/07/1926	CRLLCU26L63A662M*	(1) Proprieta' 1000/1000 fino al 20/07/2019
DATI DERIVANTI DA		Atto del 27/11/1987 Pubblico ufficiale MARIO TONI Sede BARI (BA) Repertorio n. 10418 - UR Sede BARI (BA) Registrazione n. 6790 registrato in data 14/12/1987 - n. 2788.5/1988 in atti dal 01/08/1994	

Situazione degli intestati dal 10/09/1987

N.	DATI ANAGRAFICI	CODICE FISCALE	DIRITTI E ONERI REALI
1	CARELLA Lucia nata a BARI (BA) il 23/07/1926	CRLLCU26L63A662M*	(1) Proprieta' 1/5 fino al 27/11/1987
2	CARELLA Michele nato a BARI (BA) il 24/10/1916	CRLMHL16R24A662N*	(1) Proprieta' 1/5 fino al 27/11/1987
3	CARELLA Gaetana nata a BARI (BA) il 15/02/1923	CRLGTN23B55A662H*	(1) Proprieta' 1/5 fino al 27/11/1987
4	CARELLA Rosa nata a BARI (BA) il 20/04/1908	CRLRSO08D60A662O*	(1) Proprieta' 1/5 fino al 27/11/1987
5	CARELLA Onofrio nato a BARI (BA) il 03/01/1920	CRLNFR20A03A662E*	(1) Proprieta' 1/5 fino al 27/11/1987
DATI DERIVANTI DA		FRAZIONAMENTO del 10/09/1987 in atti dal 01/08/1994 (n. 89.1/1987)	

Situazione dell'unità immobiliare che ha originato il precedente dal 10/06/1986

N.	DATI IDENTIFICATIVI			DATI CLASSAMENTO					DATI DERIVANTI DA	
	Foglio	Particella	Sub	Porz	Qualità Classe	Superficie(m ²)	Deduz	Reddito		
						ha are ca		Dominicale		Agrario
1	42	46	-	-	SEMIN IRRIG 2	1 30 16		L. 338.416	L. 149.684	Variazione in atti dal 10/06/1986 (n. 11382)
Notifica				Partita		988				

Sono stati inoltre variati i seguenti immobili:

Foglio:42 Particella:18 ; Foglio:42 Particella:555 ;

Visura storica per immobile

Situazione degli atti informatizzati al 29/08/2023

Situazione dell'unità immobiliare dal 10/06/1986

N.	DATI IDENTIFICATIVI			DATI CLASSAMENTO					DATI DERIVANTI DA	
	Foglio	Particella	Sub	Porz	Qualità Classe	Superficie(m ²)	Deduz	Reddito		
						ha are ca		Dominicale		Agrario
1	42	46		-	SEMIN IRRIG 2	1 28 79		L. 334.854	L. 148.109	FRAZIONAMENTO in atti dal 10/06/1986 (n. 10682)
Notifica						Partita	988			

Sono stati inoltre variati i seguenti immobili:

Foglio:42 Particella:201 ;

Situazione dell'unità immobiliare dall'impianto meccanografico

N.	DATI IDENTIFICATIVI			DATI CLASSAMENTO					DATI DERIVANTI DA	
	Foglio	Particella	Sub	Porz	Qualità Classe	Superficie(m ²)	Deduz	Reddito		
						ha are ca		Dominicale		Agrario
1	42	46		-	SEMIN IRRIG 2	1 30 40		L. 339.040	L. 149.960	Impianto meccanografico del 01/08/1977
Notifica						Partita	988			

L'intestazione alla data della richiesta deriva dai seguenti atti:

Situazione degli intestati relativa ad atto del 14/02/1976 (antecedente all'impianto meccanografico)

N.	DATI ANAGRAFICI	CODICE FISCALE	DIRITTI E ONERI REALI
1	CARELLA Gaetana nata a BARI (BA) il 15/02/1923	CRLGTN23B55A662H*	(1) Proprieta' 1/5 fino al 27/11/1987
2	CARELLA Lucia nata a BARI (BA) il 23/07/1926	CRLLCU26L63A662M*	(1) Proprieta' 1/5 fino al 27/11/1987
3	CARELLA Rosa nata a BARI (BA) il 20/04/1908	CRLRSO08D60A662O*	(1) Proprieta' 1/5 fino al 27/11/1987
4	CARELLA Onofrio nato a BARI (BA) il 03/01/1920	CRLNFR20A03A662E*	(1) Proprieta' 1/5 fino al 27/11/1987
5	CARELLA Michele nato a BARI (BA) il 24/10/1916	CRLMHL16R24A662N*	(1) Proprieta' 1/5 fino al 27/11/1987

Visura storica per immobile

Situazione degli atti informatizzati al 29/08/2023

DATI DERIVANTI DA	DENUNZIA (NEI PASSAGGI PER CAUSA DI MORTE) del 14/02/1976 - US Sede BARI (BA) Registrazione Volume 589 n. 70 registrato in data 05/05/1976 - Voltura n. 27382 in atti dal 10/06/1986
--------------------------	--------------------------------------------------------------------------------------------------------------------------------------------------------------------------------------

Situazione degli intestati dall'impianto meccanografico

N.	DATI ANAGRAFICI	CODICE FISCALE	DIRITTI E ONERI REALI
1	CARELLA Michele ; Fu Onofrio		(99) Da verificare fino al 14/02/1976
DATI DERIVANTI DA	Impianto meccanografico del 01/08/1977		

Visura telematica

Tributi speciali: Euro 0,90

* Codice Fiscale Validato in Anagrafe Tributaria.

Visura storica per immobile

Situazione degli atti informatizzati al 29/08/2023

Dati della richiesta	Comune di BARI (Codice:A662A)
Catasto Terreni	Sezione BARI (Provincia di BARI)
	Foglio: 42 Particella: 783

INTESTATO

1 LONIGRO Antonia nata a BARI (BA) il 26/11/1974	LNGNTN74S66A662W*	(1) Proprieta' 1/1 Regime: bene personale
--------------------------------------------------	-------------------	-------------------------------------------

Unità immobiliare dal 23/11/2020

N.	DATI IDENTIFICATIVI			DATI CLASSAMENTO					DATI DERIVANTI DA	
	Foglio	Particella	Sub	Porz	Qualità Classe	Superficie(m²)	Deduz	Reddito		
						ha are ca		Dominicale	Agrario	
1	42	783		AA	SEMIN IRRIG 2	04 97		Euro 6,67	Euro 2,95	
				AB	ORTO 2	34 39		Euro 42,63	Euro 18,65	
Notifica				Partita						
Annotazioni				di stadio: Variazione culturale eseguita ai sensi del DL 3.10.2006 n. 262, convertito con modificazioni nella legge 24.11.2006 n. 286 e successive modificazioni (anno 2020) - Eseguita a seguito di dichiarazione resa il 27/05/2020 all'Organismo Pagatore AGEA con la domanda AGEA.ADU.2020.0167657 (Scheda validazione/fascicolo prot. n. AGEA.CAA3559.2020.0000751)						

Situazione dell'unità immobiliare dal 10/09/1987

N.	DATI IDENTIFICATIVI			DATI CLASSAMENTO					DATI DERIVANTI DA	
	Foglio	Particella	Sub	Porz	Qualità Classe	Superficie(m²)	Deduz	Reddito		
						ha are ca		Dominicale	Agrario	
1	42	783		-	SEMIN IRRIG 2	39 36		Euro 52,85 L. 102.336	Euro 23,38 L. 45.264	
Notifica				Partita		21949				

Sono stati inoltre variati i seguenti immobili:

Foglio:42 Particella:46 ; Foglio:42 Particella:780 ; Foglio:42 Particella:781 ; Foglio:42 Particella:782 ;

Visura storica per immobile

Situazione degli atti informatizzati al 29/08/2023

L'intestazione alla data della richiesta deriva dai seguenti atti:

Situazione degli intestati dal 25/02/2013

N.	DATI ANAGRAFICI	CODICE FISCALE	DIRITTI E ONERI REALI
1	LONIGRO Antonia nata a BARI (BA) il 26/11/1974	LNGNTN74S66A662W*	(1) Proprieta' 1/1 Regime: bene personale
DATI DERIVANTI DA Atto del 25/02/2013 Pubblico ufficiale LABRIOLA MICHELE Sede BARI (BA) Repertorio n. 46263 - DONAZIONE ACCETTATA Nota presentata con Modello Unico n. 6916.1/2013 Reparto PI di BARI in atti dal 08/03/2013			

Situazione degli intestati dal 28/09/2007

N.	DATI ANAGRAFICI	CODICE FISCALE	DIRITTI E ONERI REALI
1	LONIGRO Onofrio nato a BARI (BA) il 25/06/1939	LNGNFR39H25A662T*	(1) Proprieta' 1/1 in regime di separazione dei beni fino al 25/02/2013
DATI DERIVANTI DA Atto del 28/09/2007 Pubblico ufficiale FORNARO ERNESTO Sede BARI (BA) Repertorio n. 175018 - COMPRAVENDITA Nota presentata con Modello Unico n. 35550.1/2007 Reparto PI di BARI in atti dal 24/10/2007			

Situazione degli intestati dal 27/11/1987

N.	DATI ANAGRAFICI	CODICE FISCALE	DIRITTI E ONERI REALI
1	CARELLA Gaetana nata a BARI (BA) il 15/02/1923	CRLGTN23B55A662H*	(1) Proprieta' 1000/1000 fino al 28/09/2007
DATI DERIVANTI DA Atto del 27/11/1987 Pubblico ufficiale MARIO TONI Sede BARI (BA) Repertorio n. 10418 - UR Sede BARI (BA) Registrazione n. 6790 registrato in data 14/12/1987 - n. 2788.4/1988 in atti dal 01/08/1994			

Situazione degli intestati dal 10/09/1987

N.	DATI ANAGRAFICI	CODICE FISCALE	DIRITTI E ONERI REALI
1	CARELLA Gaetana nata a BARI (BA) il 15/02/1923	CRLGTN23B55A662H*	(1) Proprieta' 1/5 fino al 27/11/1987
2	CARELLA Rosa nata a BARI (BA) il 20/04/1908	CRLRSO08D60A662O*	(1) Proprieta' 1/5 fino al 27/11/1987
3	CARELLA Michele nato a BARI (BA) il 24/10/1916	CRLMHL16R24A662N*	(1) Proprieta' 1/5 fino al 27/11/1987
4	CARELLA Onofrio nato a BARI (BA) il 03/01/1920	CRLNFR20A03A662E*	(1) Proprieta' 1/5 fino al 27/11/1987
5	CARELLA Lucia nata a BARI (BA) il 23/07/1926	CRLLCU26L63A662M*	(1) Proprieta' 1/5 fino al 27/11/1987
DATI DERIVANTI DA FRAZIONAMENTO del 10/09/1987 in atti dal 01/08/1994 (n. 89.1/1987)			

Situazione dell'unità immobiliare che ha originato il precedente dal 10/06/1986

N.	DATI IDENTIFICATIVI			DATI CLASSAMENTO					DATI DERIVANTI DA	
	Foglio	Particella	Sub	Porz	Qualità Classe	Superficie(m ²)	Deduz	Reddito		
						ha are ca		Dominicale		Agrario
1	42	46	-	-	SEMIN IRRIG 2	1 30 16	-	L. 338.416	L. 149.684	Variazione in atti dal 10/06/1986 (n. 11382)

Visura storica per immobile

Situazione degli atti informatizzati al 29/08/2023

Notifica		Partita	988		
----------	--	---------	-----	--	--

Sono stati inoltre variati i seguenti immobili:

Foglio:42 Particella:18 ; Foglio:42 Particella:555 ;

Situazione dell'unità immobiliare dal 10/06/1986

N.	DATI IDENTIFICATIVI			DATI CLASSAMENTO					DATI DERIVANTI DA	
	Foglio	Particella	Sub	Porz	Qualità Classe	Superficie(m ²)	Deduz	Reddito		
						ha are ca		Dominicale	Agrario	
1	42	46		-	SEMIN IRRIG 2	1 28 79		L. 334.854	L. 148.109	

Notifica		Partita	988		
----------	--	---------	-----	--	--

Sono stati inoltre variati i seguenti immobili:

Foglio:42 Particella:201 ;

Situazione dell'unità immobiliare dall'impianto meccanografico

N.	DATI IDENTIFICATIVI			DATI CLASSAMENTO					DATI DERIVANTI DA	
	Foglio	Particella	Sub	Porz	Qualità Classe	Superficie(m ²)	Deduz	Reddito		
						ha are ca		Dominicale	Agrario	
1	42	46		-	SEMIN IRRIG 2	1 30 40		L. 339.040	L. 149.960	

Notifica		Partita	988		
----------	--	---------	-----	--	--

L'intestazione alla data della richiesta deriva dai seguenti atti:

Visura storica per immobile

Situazione degli atti informatizzati al 29/08/2023

Situazione degli intestati relativa ad atto del 14/02/1976 (antecedente all'impianto meccanografico)

N.	DATI ANAGRAFICI	CODICE FISCALE	DIRITTI E ONERI REALI
1	CARELLA Gaetana nata a BARI (BA) il 15/02/1923	CRLGTN23B55A662H*	(1) Proprieta' 1/5 fino al 27/11/1987
2	CARELLA Lucia nata a BARI (BA) il 23/07/1926	CRLLCU26L63A662M*	(1) Proprieta' 1/5 fino al 27/11/1987
3	CARELLA Rosa nata a BARI (BA) il 20/04/1908	CRLRSO08D60A662O*	(1) Proprieta' 1/5 fino al 27/11/1987
4	CARELLA Onofrio nato a BARI (BA) il 03/01/1920	CRLNFR20A03A662E*	(1) Proprieta' 1/5 fino al 27/11/1987
5	CARELLA Michele nato a BARI (BA) il 24/10/1916	CRLMHL16R24A662N*	(1) Proprieta' 1/5 fino al 27/11/1987
DATI DERIVANTI DA DENUNZIA (NEI PASSAGGI PER CAUSA DI MORTE) del 14/02/1976 - US Sede BARI (BA) Registrazione Volume 589 n. 70 registrato in data 05/05/1976 - Voltura n. 27382 in atti dal 10/06/1986			

Situazione degli intestati dall'impianto meccanografico

N.	DATI ANAGRAFICI	CODICE FISCALE	DIRITTI E ONERI REALI
1	CARELLA Michele ; Fu Onofrio		(99) Da verificare fino al 14/02/1976
DATI DERIVANTI DA Impianto meccanografico del 01/08/1977			

Visura telematica

Tributi speciali: Euro 0,90

* Codice Fiscale Validato in Anagrafe Tributaria.

Visura storica per immobile

Situazione degli atti informatizzati al 29/08/2023

Dati della richiesta	Comune di BARI (Codice:A662A)
Catasto Terreni	Sezione BARI (Provincia di BARI)
	Foglio: 42 Particella: 794

INTESTATO

1	COMUNE DI BARI Sede in BARI (BA)	80015010723*	(1) Proprieta' 1000/1000
---	----------------------------------	--------------	--------------------------

Unità immobiliare dal 26/03/1985

N.	DATI IDENTIFICATIVI			DATI CLASSAMENTO					DATI DERIVANTI DA	
	Foglio	Particella	Sub	Porz	Qualità Classe	Superficie(m²)	Deduz	Reddito		
						ha are ca		Dominicale	Agrario	
1	42	794		-	SEM ARB IRR 3	22 95		Euro 23,11 L. 44.753	Euro 10,67 L. 20.655	
Notifica				Partita		221948				
Annotazioni				di immobile: DERIVA IN PARTE DAL NUM.554						

Sono stati inoltre variati i seguenti immobili:

Foglio:1 Particella:535 ; Foglio:1 Particella:1734 ; Foglio:1 Particella:1735 ; Foglio:1 Particella:1736 ; Foglio:1 Particella:1737 ; Foglio:1 Particella:1738 ; Foglio:1 Particella:1739 ; Foglio:1 Particella:1740 ; Foglio:1 Particella:1742 ; Foglio:1 Particella:1743 ; Foglio:1 Particella:1744 ; Foglio:1 Particella:1745 ; Foglio:1 Particella:1746 ; Foglio:1 Particella:1747 ; Foglio:1 Particella:1749 ; Foglio:1 Particella:1750 ; Foglio:7 Particella:962 ; Foglio:7 Particella:971 ; Foglio:7 Particella:984 ; Foglio:7 Particella:1045 ; Foglio:7 Particella:1046 ; Foglio:7 Particella:1110 ; Foglio:8 Particella:794 ; Foglio:8 Particella:796 ; Foglio:8 Particella:797 ; Foglio:10 Particella:130 ; Foglio:10 Particella:132 ; Foglio:10 Particella:133 ; Foglio:10 Particella:135 ; Foglio:10 Particella:260 ; Foglio:10 Particella:272 ; Foglio:10 Particella:277 ; Foglio:10 Particella:278 ; Foglio:10 Particella:374 ; Foglio:10 Particella:375 ; Foglio:10 Particella:386 ; Foglio:11 Particella:19 ; Foglio:11 Particella:68 ; Foglio:11 Particella:72 ; Foglio:11 Particella:73 ; Foglio:11 Particella:76 ; Foglio:11 Particella:143 ; Foglio:11 Particella:154 ; Foglio:11 Particella:172 ; Foglio:11 Particella:175 ; Foglio:11 Particella:291 ; Foglio:11 Particella:292 ; Foglio:11 Particella:376 ; Foglio:12 Particella:316 ; Foglio:12 Particella:317 ; Foglio:12 Particella:319 ; Foglio:12 Particella:322 ; Foglio:12 Particella:355 ; Foglio:13 Particella:127 ; Foglio:13 Particella:136 ; Foglio:13 Particella:137 ; Foglio:13 Particella:176 ; Foglio:16 Particella:81 ; Foglio:16 Particella:82 ; Foglio:16 Particella:84 ; Foglio:16 Particella:86 ; Foglio:16 Particella:87 ; Foglio:16 Particella:88 ; Foglio:16 Particella:89 ; Foglio:16 Particella:90 ; Foglio:16 Particella:91 ; Foglio:16 Particella:92 ; Foglio:16 Particella:93 ; Foglio:16 Particella:94 ; Foglio:16 Particella:95 ; Foglio:16 Particella:96 ; Foglio:16 Particella:97 ; Foglio:16 Particella:98 ; Foglio:16 Particella:101 ; Foglio:16 Particella:102 ; Foglio:16 Particella:103 ; Foglio:16 Particella:104 ; Foglio:16 Particella:105 ; Foglio:16 Particella:107 ; Foglio:16 Particella:108 ; Foglio:16 Particella:109 ; Foglio:16 Particella:172 ; Foglio:17 Particella:3 ; Foglio:17 Particella:162 ; Foglio:17 Particella:1220 ; Foglio:17 Particella:1221 ; Foglio:18 Particella:501 ; Foglio:22 Particella:729 ; Foglio:26 Particella:431 ; Foglio:26 Particella:432 ; Foglio:26 Particella:433 ; Foglio:26 Particella:534 ; Foglio:39 Particella:92 ; Foglio:39 Particella:93 ; Foglio:39 Particella:127 ; Foglio:39 Particella:274 ; Foglio:39 Particella:307 ; Foglio:39 Particella:759 ; Foglio:39 Particella:1365 ;

Visura storica per immobile

Situazione degli atti informatizzati al 29/08/2023

Foglio:39 Particella:1370 ; Foglio:39 Particella:1371 ; Foglio:39 Particella:1373 ; Foglio:41 Particella:21 ; Foglio:41 Particella:56 ; Foglio:41 Particella:98 ; Foglio:42 Particella:47 ; Foglio:42 Particella:58 ; Foglio:42 Particella:73 ; Foglio:42 Particella:150 ; Foglio:42 Particella:363 ; Foglio:42 Particella:409 ; Foglio:42 Particella:521 ; Foglio:42 Particella:538 ; Foglio:42 Particella:545 ; Foglio:42 Particella:546 ; Foglio:42 Particella:547 ; Foglio:42 Particella:548 ; Foglio:43 Particella:56 ; Foglio:43 Particella:122 ; Foglio:43 Particella:123 ; Foglio:43 Particella:175 ; Foglio:43 Particella:177 ; Foglio:43 Particella:178 ; Foglio:43 Particella:194 ; Foglio:43 Particella:297 ; Foglio:43 Particella:299 ; Foglio:43 Particella:397 ; Foglio:43 Particella:398 ; Foglio:43 Particella:453 ; Foglio:43 Particella:454 ; Foglio:43 Particella:455 ; Foglio:43 Particella:456 ; Foglio:43 Particella:505 ; Foglio:43 Particella:506 ; Foglio:43 Particella:516 ; Foglio:43 Particella:519 ; Foglio:43 Particella:520 ; Foglio:45 Particella:36 ; Foglio:45 Particella:48 ; Foglio:45 Particella:138 ; Foglio:46 Particella:69 ; Foglio:46 Particella:71 ; Foglio:46 Particella:160 ; Foglio:46 Particella:286 ; Foglio:46 Particella:290 ; Foglio:46 Particella:316 ; Foglio:46 Particella:317 ; Foglio:46 Particella:397 ; Foglio:46 Particella:398 ; Foglio:46 Particella:400 ; Foglio:46 Particella:401 ; Foglio:46 Particella:442 ; Foglio:46 Particella:516 ; Foglio:47 Particella:539 ; Foglio:47 Particella:588 ; Foglio:47 Particella:589 ; Foglio:47 Particella:590 ; Foglio:47 Particella:636 ; Foglio:47 Particella:638 ; Foglio:47 Particella:833 ; Foglio:47 Particella:834 ; Foglio:48 Particella:30 ; Foglio:48 Particella:60 ; Foglio:48 Particella:65 ; Foglio:48 Particella:89 ; Foglio:48 Particella:106 ; Foglio:48 Particella:131 ; Foglio:48 Particella:178 ; Foglio:48 Particella:209 ; Foglio:48 Particella:251 ; Foglio:48 Particella:269 ; Foglio:48 Particella:276 ; Foglio:48 Particella:278 ; Foglio:48 Particella:289 ; Foglio:48 Particella:294 ; Foglio:48 Particella:339 ; Foglio:48 Particella:416 ; Foglio:48 Particella:432 ; Foglio:48 Particella:457 ; Foglio:48 Particella:476 ; Foglio:48 Particella:487 ; Foglio:48 Particella:509 ; Foglio:48 Particella:544 ; Foglio:48 Particella:569 ; Foglio:48 Particella:588 ; Foglio:48 Particella:604 ; Foglio:48 Particella:605 ; Foglio:48 Particella:609 ; Foglio:48 Particella:611 ; Foglio:48 Particella:612 ; Foglio:48 Particella:620 ; Foglio:48 Particella:623 ; Foglio:48 Particella:651 ; Foglio:48 Particella:776 ; Foglio:48 Particella:904 ; Foglio:48 Particella:909 ; Foglio:48 Particella:920 ; Foglio:48 Particella:966 ; Foglio:48 Particella:967 ; Foglio:48 Particella:1126 ; Foglio:48 Particella:1127 ; Foglio:48 Particella:1128 ; Foglio:48 Particella:1135 ; Foglio:48 Particella:1137 ; Foglio:48 Particella:1138 ; Foglio:48 Particella:1231 ; Foglio:48 Particella:1232 ; Foglio:48 Particella:1438 ; Foglio:48 Particella:1439 ; Foglio:48 Particella:1440 ; Foglio:48 Particella:1441 ; Foglio:48 Particella:1453 ; Foglio:48 Particella:1454 ; Foglio:48 Particella:1455 ; Foglio:48 Particella:1456 ; Foglio:48 Particella:1457 ; Foglio:48 Particella:1480 ; Foglio:48 Particella:1482 ; Foglio:48 Particella:1488 ; Foglio:48 Particella:1489 ; Foglio:48 Particella:1490 ; Foglio:48 Particella:1491 ; Foglio:48 Particella:1564 ; Foglio:48 Particella:1567 ; Foglio:48 Particella:1574 ; Foglio:48 Particella:1603 ; Foglio:48 Particella:1604 ; Foglio:48 Particella:1605 ; Foglio:48 Particella:1606 ; Foglio:48 Particella:1607 ; Foglio:48 Particella:1610 ; Foglio:48 Particella:1613 ; Foglio:48 Particella:1751 ; Foglio:48 Particella:1752 ; Foglio:48 Particella:1753 ; Foglio:48 Particella:1754 ; Foglio:48 Particella:1755 ; Foglio:48 Particella:1762 ; Foglio:48 Particella:1763 ; Foglio:48 Particella:1764 ; Foglio:48 Particella:1769 ; Foglio:48 Particella:1772 ; Foglio:48 Particella:1773 ; Foglio:48 Particella:1774 ; Foglio:48 Particella:1775 ; Foglio:48 Particella:1776 ; Foglio:48 Particella:1778 ; Foglio:48 Particella:1780 ; Foglio:48 Particella:1782 ; Foglio:48 Particella:1784 ; Foglio:48 Particella:1786 ; Foglio:48 Particella:1814 ; Foglio:48 Particella:1817 ; Foglio:48 Particella:1818 ; Foglio:48 Particella:1819 ; Foglio:48 Particella:1820 ; Foglio:48 Particella:1821 ; Foglio:48 Particella:1822 ; Foglio:48 Particella:1849 ; Foglio:48 Particella:1850 ; Foglio:48 Particella:1872 ; Foglio:48 Particella:1873 ; Foglio:48 Particella:1884 ; Foglio:48 Particella:1885 ; Foglio:48 Particella:1886 ; Foglio:48 Particella:1887 ; Foglio:49 Particella:563 ; Foglio:51 Particella:583 ; Foglio:51 Particella:584 ; Foglio:52 Particella:26 ; Foglio:52 Particella:354 ; Foglio:56 Particella:426 ; Foglio:57 Particella:581 ; Foglio:57 Particella:584 ; Foglio:58 Particella:874 ; Foglio:58 Particella:880 ; Foglio:58 Particella:881 ; Foglio:58 Particella:1105 ; Foglio:58 Particella:1240 ; Foglio:58 Particella:1394 ; Foglio:58 Particella:1395 ; Foglio:60 Particella:483 ; Foglio:66 Particella:282 ; Foglio:66 Particella:697 ; Foglio:66 Particella:698 ; Foglio:67 Particella:768 ; Foglio:67 Particella:771 ; Foglio:67 Particella:862 ; Foglio:82 Particella:7 ; Foglio:82 Particella:42 ; Foglio:82 Particella:99 ; Foglio:82 Particella:100 ; Foglio:111 Particella:376 ; Foglio:111 Particella:397 ; Foglio:112 Particella:513 ; Foglio:114 Particella:193 ; Foglio:115 Particella:31 ; Foglio:115 Particella:60 ; Foglio:115 Particella:61 ; Foglio:115 Particella:62 ; Foglio:115 Particella:63 ; Foglio:115 Particella:64 ; Foglio:115 Particella:66 ; Foglio:115 Particella:67 ; Foglio:115 Particella:182 ; Foglio:115 Particella:184 ; Foglio:115 Particella:431 ; Foglio:117 Particella:211 ; Foglio:117 Particella:212 ; Foglio:117 Particella:213 ; Foglio:118 Particella:108 ; Foglio:118 Particella:109 ; Foglio:119 Particella:28 ; Foglio:121 Particella:452 ;

Visura storica per immobile

Situazione degli atti informatizzati al 29/08/2023

Situazione dell'unità immobiliare dal 20/07/1991

N.	DATI IDENTIFICATIVI			DATI CLASSAMENTO					DATI DERIVANTI DA	
	Foglio	Particella	Sub	Porz	Qualità Classe	Superficie(m ²)	Deduz	Reddito		
						ha are ca		Dominicale	Agrario	
1	42	794		-	SEM ARB IRR 3	22 95		L. 44.753	L. 20.655	
Notifica						Partita	221948			
Annotazioni		di immobile: DERIVA IN PARTE DAL NUM.554								

Nella variazione sono stati soppressi i seguenti immobili:

Foglio:42 Particella:554 ;

Sono stati inoltre variati i seguenti immobili:

Foglio:42 Particella:795 ;

L'intestazione alla data della richiesta deriva dai seguenti atti:

Situazione degli intestati dal 20/07/1991

N.	DATI ANAGRAFICI	CODICE FISCALE	DIRITTI E ONERI REALI
1	COMUNE DI BARI Sede in BARI (BA)	80015010723*	(1) Proprieta' 1000/1000
DATI DERIVANTI DA		FRAZIONAMENTO del 20/07/1991 in atti dal 09/04/1994 T.V.2/94 (n. 3447.2/1991)	

Situazione dell'unità immobiliare che ha originato il precedente dal 10/06/1986

N.	DATI IDENTIFICATIVI			DATI CLASSAMENTO					DATI DERIVANTI DA	
	Foglio	Particella	Sub	Porz	Qualità Classe	Superficie(m ²)	Deduz	Reddito		
						ha are ca		Dominicale	Agrario	
1	42	554		-	SEM ARB IRR 3	80 20		L. 156.390	L. 72.180	

Visura storica per immobile

Situazione degli atti informatizzati al 29/08/2023

Notifica		Partita	13542		
----------	--	---------	-------	--	--

Sono stati inoltre variati i seguenti immobili:

Foglio:42 Particella:26 ;

Situazione dell'unità immobiliare dal 10/06/1986

N.	DATI IDENTIFICATIVI			DATI CLASSAMENTO					DATI DERIVANTI DA	
	Foglio	Particella	Sub	Porz	Qualità Classe	Superficie(m ²)	Deduz	Reddito		
						ha are ca		Dominicale	Agrario	
1	42	554		-	SEM ARB IRR 3	1 71 63		L. 334.679	L. 154.467	

Notifica		Partita	13542		
----------	--	---------	-------	--	--

Nella variazione sono stati soppressi i seguenti immobili:

Foglio:42 Particella:25 ;

Situazione dell'unità immobiliare dal 10/06/1986

N.	DATI IDENTIFICATIVI			DATI CLASSAMENTO					DATI DERIVANTI DA	
	Foglio	Particella	Sub	Porz	Qualità Classe	Superficie(m ²)	Deduz	Reddito		
						ha are ca		Dominicale	Agrario	
1	42	554		-	SEM ARB IRR 3	1 69 47		L. 330.467	L. 152.523	

Notifica		Partita	13542		
----------	--	---------	-------	--	--

Sono stati inoltre variati i seguenti immobili:

Foglio:42 Particella:63 ;

Visura storica per immobile

Situazione degli atti informatizzati al 29/08/2023

L'intestazione alla data della richiesta deriva dai seguenti atti:

Situazione degli intestati dal 22/10/1979

N.	DATI ANAGRAFICI	CODICE FISCALE	DIRITTI E ONERI REALI
1	COMUNE DI BARI Sede in BARI (BA)	80015010723*	(99) Da verificare fino al 20/07/1991
DATI DERIVANTI DA Atto del 22/10/1979 Pubblico ufficiale CARDINALI ETTORE Sede BARI (BA) Repertorio n. 121204 Sede BARI (BA) Registrazione n. 21035 registrato in data 08/11/1979 - n. 8779.1/1979 in atti dal 09/04/1994			

Situazione degli intestati dal 10/06/1986

N.	DATI ANAGRAFICI	CODICE FISCALE	DIRITTI E ONERI REALI
1	NINNI Giuseppe nato a BARI (BA) il 26/10/1930	NNNGPP30R26A662F*	(3) Comproprietario fino al 22/10/1979
2	NINNI Michele nato a BARI (BA) il 27/04/1934	NNNMHL34D27A662A*	(3) Comproprietario fino al 22/10/1979
DATI DERIVANTI DA FRAZIONAMENTO in atti dal 10/06/1986 (n. 10682)			

Situazione dell'unità immobiliare che ha originato il precedente dall'impianto meccanografico

N.	DATI IDENTIFICATIVI			DATI CLASSAMENTO					DATI DERIVANTI DA		
	Foglio	Particella	Sub	Porz	Qualità Classe	Superficie(m ²)	Deduz	Reddito			
						ha are ca		Dominicale		Agrario	
1	42	63		-	SEM ARB IRR	3	2 52 75		L. 492.863	L. 227.475	Impianto meccanografico del 01/08/1977
Notifica					Partita	13542					

L'intestazione alla data della richiesta deriva dai seguenti atti:

Situazione degli intestati dall'impianto meccanografico

N.	DATI ANAGRAFICI	CODICE FISCALE	DIRITTI E ONERI REALI
1	NINNI Michele nato a BARI (BA) il 27/04/1934	NNNMHL34D27A662A*	(3) Comproprietario fino al 31/12/1991
2	NINNI Giuseppe nato a BARI (BA) il 26/10/1930	NNNGPP30R26A662F*	(3) Comproprietario fino al 31/12/1991
DATI DERIVANTI DA Impianto meccanografico del 01/08/1977			

Visura storica per immobile

Situazione degli atti informatizzati al 29/08/2023

Visura telematica

Tributi speciali: Euro 0,90

* Codice Fiscale Validato in Anagrafe Tributaria.

Visura storica per immobile

Situazione degli atti informatizzati al 29/08/2023

Dati della richiesta	Comune di BARI (Codice:A662A)
Catasto Terreni	Sezione BARI (Provincia di BARI)
	Foglio: 42 Particella: 796

INTESTATO

1	COMUNE DI BARI Sede in BARI (BA)	80015010723*	(1) Proprieta' 1/1
---	----------------------------------	--------------	--------------------

Unità immobiliare dal 20/07/1991

N.	DATI IDENTIFICATIVI			DATI CLASSAMENTO					DATI DERIVANTI DA	
	Foglio	Particella	Sub	Porz	Qualità Classe	Superficie(m²)	Deduz	Reddito		
						ha are ca		Dominicale	Agrario	
1	42	796		-	SEMIN IRRIG 1	01 33		Euro 2,47 L. 4.788	Euro 1,00 L. 1.929	
Notifica				Partita		13084				
Annotazioni				di immobile: DERIVA IN PARTE DAL NUM.553						

Nella variazione sono stati soppressi i seguenti immobili:

Foglio:42 Particella:553 ;

Sono stati inoltre variati i seguenti immobili:

Foglio:42 Particella:797 ;

L'intestazione alla data della richiesta deriva dai seguenti atti:

Situazione degli intestati dal 20/07/1991

N.	DATI ANAGRAFICI	CODICE FISCALE	DIRITTI E ONERI REALI
1	LORUSSO Maria ; Pia Mar Tanzinata a BARI (BA) il 21/09/1934		(3) Comproprietario fino al 17/05/1985
2	TANZI Antonio nato a BARI (BA) il 20/12/1932	TNZNTN32T20A662M*	(3) Comproprietario fino al 17/05/1985

Visura storica per immobile

Situazione degli atti informatizzati al 29/08/2023

DATI DERIVANTI DA	FRAZIONAMENTO del 20/07/1991 in atti dal 09/04/1994 T.V.2/94 (n. 3452.1/1991)
--------------------------	-------------------------------------------------------------------------------

Situazione degli intestati dal 17/05/1985

N.	DATI ANAGRAFICI	CODICE FISCALE	DIRITTI E ONERI REALI
1	COMUNE DI BARI Sede in BARI (BA)	80015010723*	(1) Proprieta' 1/1
DATI DERIVANTI DA	Atto amministrativo DECRETO (DISPOSIZIONI DELLE AUTORITA') del 17/05/1985 Pubblico ufficiale SINDACO DI BARI Sede BARI (BA) Repertorio n. 79 - UR Sede BARI (BA) Registrazione n. 2567 registrato in data 30/05/1985 - ESPROPRIO Voltura n. 4471.1/1994 - Pratica n. 468087 in atti dal 10/08/2001		

Situazione dell'unità immobiliare che ha originato il precedente dal 10/06/1986

N.	DATI IDENTIFICATIVI				DATI CLASSAMENTO					DATI DERIVANTI DA
	Foglio	Particella	Sub	Porz	Qualità Classe	Superficie(m²)	Deduz	Reddito		
						ha are ca		Dominicale	Agrario	
1	42	553		-	SEMIN IRRIG 1	10 00		L. 36.000	L. 14.500	Variazione in atti dal 10/06/1986 (n. 11182)
Notifica					Partita		13084			

Sono stati inoltre variati i seguenti immobili:

Foglio:42 Particella:552 ;

Situazione dell'unità immobiliare dal 10/06/1986

N.	DATI IDENTIFICATIVI				DATI CLASSAMENTO					DATI DERIVANTI DA
	Foglio	Particella	Sub	Porz	Qualità Classe	Superficie(m²)	Deduz	Reddito		
						ha are ca		Dominicale	Agrario	
1	42	553		-	SEMIN IRRIG 1	17 85		L. 64.260	L. 25.883	FRAZIONAMENTO in atti dal 10/06/1986 (n. 10682)
Notifica					Partita		13084			

Sono stati inoltre variati i seguenti immobili:

Foglio:42 Particella:151 ;

Visura storica per immobile

Situazione degli atti informatizzati al 29/08/2023

L'intestazione alla data della richiesta deriva dai seguenti atti:

Situazione degli intestati dal 10/06/1986

N.	DATI ANAGRAFICI	CODICE FISCALE	DIRITTI E ONERI REALI
1	LORUSSO Maria ; Pia Mar Tanzinata a BARI (BA) il 21/09/1934		(3) Comproprietario fino al 20/07/1991
2	TANZI Antonio nato a BARI (BA) il 20/12/1932	TNZNTN32T20A662M*	(3) Comproprietario fino al 20/07/1991
DATI DERIVANTI DA		FRAZIONAMENTO in atti dal 10/06/1986 (n. 10682)	

Situazione dell'unità immobiliare che ha originato il precedente dall'impianto meccanografico

N.	DATI IDENTIFICATIVI			DATI CLASSAMENTO					DATI DERIVANTI DA	
	Foglio	Particella	Sub	Porz	Qualità Classe	Superficie(m²) ha are ca	Deduz	Reddito		
								Dominicale		Agrario
1	42	151		-	SEMIN IRRIG 1	41 75		L. 150.300	L. 60.538	Impianto meccanografico del 01/08/1977
Notifica					Partita	13084				

L'intestazione alla data della richiesta deriva dai seguenti atti:

Situazione degli intestati dall'impianto meccanografico

N.	DATI ANAGRAFICI	CODICE FISCALE	DIRITTI E ONERI REALI
1	LORUSSO Maria ; Pia Mar Tanzinata a BARI (BA) il 21/09/1934		(3) Comproprietario fino al 17/09/1992
2	TANZI Antonio nato a BARI (BA) il 20/12/1932	TNZNTN32T20A662M*	(3) Comproprietario fino al 17/09/1992
DATI DERIVANTI DA		Impianto meccanografico del 01/08/1977	

Visura telematica

Tributi speciali: Euro 0,90

* Codice Fiscale Validato in Anagrafe Tributaria.

Visura storica per immobile

Situazione degli atti informatizzati al 29/08/2023

Dati della richiesta	Comune di BARI (Codice:A662A)
Catasto Terreni	Sezione BARI (Provincia di BARI)
	Foglio: 42 Particella: 805

INTESTATI

1	TANZI Anna nata a BARI (BA) il 10/06/1959	TNZNNA59H50A662Y*	(1) Proprieta' 3/4
2	TANZI Anna nata a BARI (BA) il 10/06/1959	TNZNNA59H50A662Y*	(1) Proprieta' 1/4 Regime: bene personale

Unità immobiliare dal 11/04/2002

N.	DATI IDENTIFICATIVI			DATI CLASSAMENTO					DATI DERIVANTI DA	
	Foglio	Particella	Sub	Porz	Qualità Classe	Superficie(m²)	Deduz	Reddito		
						ha are ca		Dominicale		Agrario
1	42	805		-	SEMIN IRRIG 1	22 02		Euro 40,94	Euro 16,49	FRAZIONAMENTO del 17/09/1992 Pratica n. 173756 in atti dal 11/04/2002 (n. 3714.1/1992)
Notifica					Partita					
Annotazioni				di stadio: DERIVA DAL N. 151						

Nella variazione sono stati soppressi i seguenti immobili:

Foglio:42 Particella:151 ;

Sono stati inoltre variati i seguenti immobili:

Foglio:42 Particella:806 ;

L'intestazione alla data della richiesta deriva dai seguenti atti:

Situazione degli intestati dal 11/07/2019

N.	DATI ANAGRAFICI	CODICE FISCALE	DIRITTI E ONERI REALI
1	TANZI Anna nata a BARI (BA) il 10/06/1959	TNZNNA59H50A662Y*	(1) Proprieta' 3/4

Visura storica per immobile

Situazione degli atti informatizzati al 29/08/2023

DATI DERIVANTI DA	SUCCESSIONE EX LEGE di LORUSSO MARIA PIA Rettifica la trasc. n.36004/2019 del 11/07/2019 Sede BARI (BA) Registrazione Volume 88888 n. 32336 registrato in data 29/01/2020 - Trascrizione n. 5159.4/2020 Reparto PI di BARI in atti dal 14/02/2020
--------------------------	---------------------------------------------------------------------------------------------------------------------------------------------------------------------------------------------------------------------------------------------------

Situazione degli intestati dal 11/07/2019

N.	DATI ANAGRAFICI	CODICE FISCALE	DIRITTI E ONERI REALI
1	LORUSSO Maria Pia nata a BARI (BA) il 24/09/1934	LRSMP34P64A66NI*	(1) Proprieta' 3/4 Regime: bene personale fino al 11/07/2019
DATI DERIVANTI DA	RETTIFICA DI INTESTAZIONE ALL'ATTUALITA' del 11/07/2019 Sede BARI (BA) Registrazione Volume 88888 n. 32336 registrato in data 29/01/2020 - Trascrizione n. 5159/2020 Reparto PI di BARI in atti dal 14/02/2020		

Situazione degli intestati dal 11/07/2019

N.	DATI ANAGRAFICI	CODICE FISCALE	DIRITTI E ONERI REALI
1	TANZI Anna nata a BARI (BA) il 10/06/1959	TNZNNA59H50A662Y*	(1) Proprieta' 3/4 fino al 11/07/2019
DATI DERIVANTI DA	SUCCESSIONE EX LEGE di LORUSSO MARIA PIA Rettificata dalla trasc. n.5159/2020 del 11/07/2019 Sede BARI (BA) Registrazione Volume 88888 n. 284805 registrato in data 30/09/2019 - Trascrizione n. 36004.4/2019 Reparto PI di BARI in atti dal 08/11/2019		

Situazione degli intestati dal 11/02/2007

N.	DATI ANAGRAFICI	CODICE FISCALE	DIRITTI E ONERI REALI
1	TANZI Anna nata a BARI (BA) il 10/06/1959	TNZNNA59H50A662Y*	(1) Proprieta' 1/4 Regime: bene personale
2	LORUSSO Maria Pia nata a BARI (BA) il 24/09/1934	LRSMP34P64A66NI*	(1) Proprieta' 3/4 Regime: bene personale fino al 11/07/2019
DATI DERIVANTI DA	DENUNZIA (NEI PASSAGGI PER CAUSA DI MORTE) del 11/02/2007 - UU Sede BARI (BA) Registrazione Volume 2008 n. 91 registrato in data 11/01/2008 - DENUNCIA DI SUCCESSIONE Voltura n. 3340.1/2008 - Pratica n. BA0064807 in atti dal 01/02/2008		

Situazione degli intestati dal 17/09/1992

N.	DATI ANAGRAFICI	CODICE FISCALE	DIRITTI E ONERI REALI
1	LORUSSO Maria ; Pia Mar Tanzinata a BARI (BA) il 21/09/1934		(3) Comproprietario fino al 11/02/2007
2	TANZI Antonio nato a BARI (BA) il 20/12/1932	TNZNTN32T20A662M*	(3) Comproprietario fino al 11/02/2007
DATI DERIVANTI DA	FRAZIONAMENTO del 17/09/1992 Pratica n. 173756 in atti dal 11/04/2002 (n. 3714.1/1992)		

Situazione dell'unità immobiliare che ha originato il precedente dal 06/04/1989

N.	DATI IDENTIFICATIVI			DATI CLASSAMENTO					DATI DERIVANTI DA	
	Foglio	Particella	Sub	Porz	Qualità Classe	Superficie(m²)	Deduz	Reddito		
						ha are ca		Dominicale		Agrario
1	42	151	-	-	SEMIN IRRIG 1	23 90		Euro 44,44 L. 86.040	Euro 17,90 L. 34.655	VAR INTERNA PERIM in atti dal 06/04/1989 (n. 17.1/1987)

Visura storica per immobile

Situazione degli atti informatizzati al 29/08/2023

Notifica		Partita	13084		
----------	--	---------	-------	--	--

Situazione dell'unità immobiliare dal 10/06/1986

N.	DATI IDENTIFICATIVI			DATI CLASSAMENTO					DATI DERIVANTI DA	
	Foglio	Particella	Sub	Porz	Qualità Classe	Superficie(m ²)	Deduz	Reddito		
						ha are ca		Dominicale	Agrario	
1	42	151		-	SEMIN IRRIG 1	23 90		L. 86.040	L. 34.655	

Notifica		Partita	13084		
----------	--	---------	-------	--	--

Sono stati inoltre variati i seguenti immobili:

Foglio:42 Particella:553 ;

Situazione dell'unità immobiliare dall'impianto meccanografico

N.	DATI IDENTIFICATIVI			DATI CLASSAMENTO					DATI DERIVANTI DA	
	Foglio	Particella	Sub	Porz	Qualità Classe	Superficie(m ²)	Deduz	Reddito		
						ha are ca		Dominicale	Agrario	
1	42	151		-	SEMIN IRRIG 1	41 75		L. 150.300	L. 60.538	

Notifica		Partita	13084		
----------	--	---------	-------	--	--

L'intestazione alla data della richiesta deriva dai seguenti atti:

Situazione degli intestati dall'impianto meccanografico

N.	DATI ANAGRAFICI	CODICE FISCALE	DIRITTI E ONERI REALI
1	LORUSSO Maria ; Pia Mar Tanzinata a BARI (BA) il 21/09/1934		(3) Comproprietario fino al 17/09/1992
2	TANZI Antonio nato a BARI (BA) il 20/12/1932	TNZNTN32T20A662M*	(3) Comproprietario fino al 17/09/1992

Visura storica per immobile

Situazione degli atti informatizzati al 29/08/2023

DATI DERIVANTI DA	Impianto meccanografico del 01/08/1977
--------------------------	----------------------------------------

Visura telematica

Tributi speciali: Euro 0,90

* Codice Fiscale Validato in Anagrafe Tributaria.

Visura storica per immobile

Situazione degli atti informatizzati al 29/08/2023

Dati della richiesta	Comune di BARI (Codice:A662A)
Catasto Terreni	Sezione BARI (Provincia di BARI)
	Foglio: 42 Particella: 806

INTESTATI

1	TANZI Anna nata a BARI (BA) il 10/06/1959	TNZNNA59H50A662Y*	(1) Proprieta' 3/4
2	TANZI Anna nata a BARI (BA) il 10/06/1959	TNZNNA59H50A662Y*	(1) Proprieta' 1/4 Regime: bene personale

Unità immobiliare dal 11/04/2002

N.	DATI IDENTIFICATIVI			DATI CLASSAMENTO					DATI DERIVANTI DA	
	Foglio	Particella	Sub	Porz	Qualità Classe	Superficie(m²)	Deduz	Reddito		
						ha are ca		Dominicale		Agrario
1	42	806		-	SEMIN IRRIG 1	01 88		Euro 3,50	Euro 1,41	FRAZIONAMENTO del 17/09/1992 Pratica n. 173756 in atti dal 11/04/2002 (n. 3714.1/1992)
Notifica				Partita						
Annotazioni				di stadio: DERIVA DAL N. 151						

Nella variazione sono stati soppressi i seguenti immobili:

Foglio:42 Particella:151 ;

Sono stati inoltre variati i seguenti immobili:

Foglio:42 Particella:805 ;

L'intestazione alla data della richiesta deriva dai seguenti atti:

Situazione degli intestati dal 11/07/2019

N.	DATI ANAGRAFICI	CODICE FISCALE	DIRITTI E ONERI REALI
1	TANZI Anna nata a BARI (BA) il 10/06/1959	TNZNNA59H50A662Y*	(1) Proprieta' 3/4

Visura storica per immobile

Situazione degli atti informatizzati al 29/08/2023

DATI DERIVANTI DA	SUCCESSIONE EX LEGE di LORUSSO MARIA PIA Rettifica la trasc. n.36004/2019 del 11/07/2019 Sede BARI (BA) Registrazione Volume 88888 n. 32336 registrato in data 29/01/2020 - Trascrizione n. 5159.4/2020 Reparto PI di BARI in atti dal 14/02/2020
--------------------------	---------------------------------------------------------------------------------------------------------------------------------------------------------------------------------------------------------------------------------------------------

Situazione degli intestati dal 11/07/2019

N.	DATI ANAGRAFICI	CODICE FISCALE	DIRITTI E ONERI REALI
1	LORUSSO Maria Pia nata a BARI (BA) il 24/09/1934	LRSMP34P64A66NI*	(1) Proprieta' 3/4 Regime: bene personale fino al 11/07/2019
DATI DERIVANTI DA	RETTIFICA DI INTESTAZIONE ALL'ATTUALITA' del 11/07/2019 Sede BARI (BA) Registrazione Volume 88888 n. 32336 registrato in data 29/01/2020 - Trascrizione n. 5159/2020 Reparto PI di BARI in atti dal 14/02/2020		

Situazione degli intestati dal 11/07/2019

N.	DATI ANAGRAFICI	CODICE FISCALE	DIRITTI E ONERI REALI
1	TANZI Anna nata a BARI (BA) il 10/06/1959	TNZNNA59H50A662Y*	(1) Proprieta' 3/4 fino al 11/07/2019
DATI DERIVANTI DA	SUCCESSIONE EX LEGE di LORUSSO MARIA PIA Rettificata dalla trasc. n.5159/2020 del 11/07/2019 Sede BARI (BA) Registrazione Volume 88888 n. 284805 registrato in data 30/09/2019 - Trascrizione n. 36004.4/2019 Reparto PI di BARI in atti dal 08/11/2019		

Situazione degli intestati dal 11/02/2007

N.	DATI ANAGRAFICI	CODICE FISCALE	DIRITTI E ONERI REALI
1	TANZI Anna nata a BARI (BA) il 10/06/1959	TNZNNA59H50A662Y*	(1) Proprieta' 1/4 Regime: bene personale
2	LORUSSO Maria Pia nata a BARI (BA) il 24/09/1934	LRSMP34P64A66NI*	(1) Proprieta' 3/4 Regime: bene personale fino al 11/07/2019
DATI DERIVANTI DA	DENUNZIA (NEI PASSAGGI PER CAUSA DI MORTE) del 11/02/2007 - UU Sede BARI (BA) Registrazione Volume 2008 n. 91 registrato in data 11/01/2008 - DENUNCIA DI SUCCESSIONE Voltura n. 3340.1/2008 - Pratica n. BA0064807 in atti dal 01/02/2008		

Situazione degli intestati dal 17/09/1992

N.	DATI ANAGRAFICI	CODICE FISCALE	DIRITTI E ONERI REALI
1	LORUSSO Maria ; Pia Mar Tanzinata a BARI (BA) il 21/09/1934		(3) Comproprietario fino al 11/02/2007
2	TANZI Antonio nato a BARI (BA) il 20/12/1932	TNZNTN32T20A662M*	(3) Comproprietario fino al 11/02/2007
DATI DERIVANTI DA	FRAZIONAMENTO del 17/09/1992 Pratica n. 173756 in atti dal 11/04/2002 (n. 3714.1/1992)		

Situazione dell'unità immobiliare che ha originato il precedente dal 06/04/1989

N.	DATI IDENTIFICATIVI			DATI CLASSAMENTO					DATI DERIVANTI DA	
	Foglio	Particella	Sub	Porz	Qualità Classe	Superficie(m²)	Deduz	Reddito		
						ha are ca		Dominicale		Agrario
1	42	151	-	-	SEMIN IRRIG 1	23 90		Euro 44,44 L. 86.040	Euro 17,90 L. 34.655	VAR INTERNA PERIM in atti dal 06/04/1989 (n. 17.1/1987)

Visura storica per immobile

Situazione degli atti informatizzati al 29/08/2023

Notifica		Partita	13084		
----------	--	---------	-------	--	--

Situazione dell'unità immobiliare dal 10/06/1986

N.	DATI IDENTIFICATIVI			DATI CLASSAMENTO					DATI DERIVANTI DA	
	Foglio	Particella	Sub	Porz	Qualità Classe	Superficie(m ²)	Deduz	Reddito		
						ha are ca		Dominicale	Agrario	
1	42	151		-	SEMIN IRRIG 1	23 90		L. 86.040	L. 34.655	

Notifica		Partita	13084		
----------	--	---------	-------	--	--

Sono stati inoltre variati i seguenti immobili:

Foglio:42 Particella:553 ;

Situazione dell'unità immobiliare dall'impianto meccanografico

N.	DATI IDENTIFICATIVI			DATI CLASSAMENTO					DATI DERIVANTI DA	
	Foglio	Particella	Sub	Porz	Qualità Classe	Superficie(m ²)	Deduz	Reddito		
						ha are ca		Dominicale	Agrario	
1	42	151		-	SEMIN IRRIG 1	41 75		L. 150.300	L. 60.538	

Notifica		Partita	13084		
----------	--	---------	-------	--	--

L'intestazione alla data della richiesta deriva dai seguenti atti:

Situazione degli intestati dall'impianto meccanografico

N.	DATI ANAGRAFICI	CODICE FISCALE	DIRITTI E ONERI REALI
1	LORUSSO Maria ; Pia Mar Tanzinata a BARI (BA) il 21/09/1934		(3) Comproprietario fino al 17/09/1992
2	TANZI Antonio nato a BARI (BA) il 20/12/1932	TNZNTN32T20A662M*	(3) Comproprietario fino al 17/09/1992

Visura storica per immobile

Situazione degli atti informatizzati al 29/08/2023

DATI DERIVANTI DA	Impianto meccanografico del 01/08/1977
--------------------------	----------------------------------------

Visura telematica

Tributi speciali: Euro 0,90

* Codice Fiscale Validato in Anagrafe Tributaria.

Visura storica per immobile

Situazione degli atti informatizzati al 29/08/2023

Dati della richiesta	Comune di BARI (Codice:A662A)
Catasto Terreni	Sezione BARI (Provincia di BARI)
	Foglio: 42 Particella: 833

INTESTATI

1	FAVIA Vito nato a BARI (BA) il 03/03/1977	FVAVTI77C03A662K*	(1) Proprieta' 2/7 in regime di separazione dei beni
2	DIREZIONE GENERALE DEL DEMANIO-MINISTERO FINANZE Sede in ROMA (RM)	80193210582*	(1) Proprieta' 2/14
3	FAVIA Teresa nata a BARI (BA) il 02/01/1956	FVATRS56A42A662F*	(1) Proprieta' 2/14
4	FAVIA Rosa nata a BARI (BA) il 14/02/1949	FVARSO49B54A662G*	(1) Proprieta' 2/14
5	FAVIA Angelo nato a BARI (BA) il 04/01/1952	FVANGL52A04A662V*	(1) Proprieta' 2/14
6	MANUTENZIONE DEL VERDE DI FAVIA VITO Sede in BARI (BA)	05916210726*	(1) Proprieta' 2/14

Unità immobiliare dal 01/10/2018

N.	DATI IDENTIFICATIVI			DATI CLASSAMENTO					DATI DERIVANTI DA	
	Foglio	Particella	Sub	Porz	Qualità Classe	Superficie(m²)	Deduz	Reddito		
						ha are ca		Dominicale		Agrario
1	42	833		-	SEMIN IRRIG 1	07 42		Euro 13,80	Euro 5,56	VARIAZIONE D'UFFICIO del 01/10/2018 Pratica n. BA0231803 in atti dal 01/10/2018 ISTANZA PROT. N. 231193/18 (n. 19064.1/2018)
Notifica				Partita						
Annotazioni					di immobile: PART.LLA GENERATA DA TIPO FRAZ.VALIDO AI SOLI FINI ULTIMO COMMA ART.18 LEGGE 47/85; di stadio: CANCELLAZIONE DELLA RISERVA (ATTI PASSAGGI INTERMEDI NON ESISTENTI) INSERITA CON VOLTURA D'UFFICIO N.5836 DEL 23/11/2011 IN ATTI DAL 05/03/2014 SU ISTANZA PROT. N. 231193 DEL 29/09/2018.					

Situazione dell'unità immobiliare dal 05/03/2014

N.	DATI IDENTIFICATIVI			DATI CLASSAMENTO					DATI DERIVANTI DA	
	Foglio	Particella	Sub	Porz	Qualità Classe	Superficie(m²)	Deduz	Reddito		
						ha are ca		Dominicale		Agrario
1	42	833		-	SEMIN IRRIG 1	07 42		Euro 13,80	Euro 5,56	VOLTURA D'UFFICIO del 23/11/2011 Pratica n. BA0064532 in atti dal 05/03/2014 TRASCR. 4520/2014 (n. 5836.1/2014)

Visura storica per immobile

Situazione degli atti informatizzati al 29/08/2023

Notifica		Partita	
Annotazioni	di immobile: PART.LLA GENERATA DA TIPO FRAZ.VALIDO AI SOLI FINI ULTIMO COMMA ART.18 LEGGE 47/85		
Riserve	1 - Atti di passaggio intermedi non esistenti Riserva in atti fino al 01/10/2018		

Situazione dell'unità immobiliare dal 29/11/1994

N.	DATI IDENTIFICATIVI			DATI CLASSAMENTO					DATI DERIVANTI DA	
	Foglio	Particella	Sub	Porz	Qualità Classe	Superficie(m ²) ha are ca	Deduz	Reddito		
								Dominicale	Agrario	
1	42	833		-	SEMIN IRRIG 1	07 42		Euro 13,80 L. 26.712	Euro 5,56 L. 10.759	VARIAZIONE GEOMETRICA del 29/11/1994 in atti dal 01/12/1994 (n. 4140.1/1994)
Notifica				Partita	229357					
Annotazioni	di immobile: PART.LLA GENERATA DA TIPO FRAZ.VALIDO AI SOLI FINI ULTIMO COMMA ART.18 LEGGE 47/85									

Sono stati inoltre variati i seguenti immobili:

Foglio:42 Particella:825 ; Foglio:42 Particella:826 ; Foglio:42 Particella:827 ; Foglio:42 Particella:828 ; Foglio:42 Particella:829 ; Foglio:42 Particella:830 ; Foglio:42 Particella:831 ; Foglio:42 Particella:832 ; Foglio:42 Particella:834 ;
Foglio:42 Particella:835 ; Foglio:42 Particella:836 ; Foglio:42 Particella:837 ;

Situazione dell'unità immobiliare dal 29/11/1994

N.	DATI IDENTIFICATIVI			DATI CLASSAMENTO					DATI DERIVANTI DA	
	Foglio	Particella	Sub	Porz	Qualità Classe	Superficie(m ²) ha are ca	Deduz	Reddito		
								Dominicale	Agrario	
1	42	833		-	SEMIN IRRIG 1	07 42		L. 26.712	L. 10.759	FRAZIONAMENTO del 29/11/1994 in atti dal 01/12/1994 (n. 4140.5/1994)
Notifica				Partita	5353					
Annotazioni	di immobile: DERIVA IN PARTE DAL NUM.820									

Nella variazione sono stati soppressi i seguenti immobili:

Foglio:42 Particella:820 ;

Sono stati inoltre variati i seguenti immobili:

Foglio:42 Particella:834 ; Foglio:42 Particella:835 ;

Visura storica per immobile

Situazione degli atti informatizzati al 29/08/2023

L'intestazione alla data della richiesta deriva dai seguenti atti:

Situazione degli intestati dal 16/12/2020

N.	DATI ANAGRAFICI	CODICE FISCALE	DIRITTI E ONERI REALI
1	FAVIA Vito nato a BARI (BA) il 03/03/1977	FVAVTI77C03A662K*	(1) Proprieta' 2/7 in regime di separazione dei beni
DATI DERIVANTI DA		Atto del 16/12/2020 Pubblico ufficiale MEMEO SILVIO Sede BARI (BA) Repertorio n. 6892 - DONAZIONE ACCETTATA Nota presentata con Modello Unico n. 37907.2/2020 Reparto PI di BARI in atti dal 28/12/2020	

Situazione degli intestati dal 18/10/2018

N.	DATI ANAGRAFICI	CODICE FISCALE	DIRITTI E ONERI REALI
1	FAVIA Vito nato a BARI (BA) il 03/03/1977	FVAVTI77C03A662K*	(1) Proprieta' 2/14 in regime di separazione dei beni fino al 16/12/2020
DATI DERIVANTI DA		Atto del 18/10/2018 Pubblico ufficiale PANTALEO SALVATORE Sede PUTIGNANO (BA) Repertorio n. 62899 - COMPRAVENDITA Nota presentata con Modello Unico n. 35334.2/2018 Reparto PI di BARI in atti dal 12/11/2018	

Situazione degli intestati dal 27/12/2017

N.	DATI ANAGRAFICI	CODICE FISCALE	DIRITTI E ONERI REALI
1	FAVIA Anna nata a BARI (BA) il 02/03/1971	FVANNA71C42A662W*	(1) Proprieta' 1/14 Regime: bene personale fino al 18/10/2018
2	FAVIA Antonia nata a BARI (BA) il 25/10/1967	FVANTN67R65A662U*	(1) Proprieta' 1/14 Regime: bene personale fino al 18/10/2018
DATI DERIVANTI DA		Atto del 27/12/2017 Pubblico ufficiale SPADONE ANNA Sede BARI (BA) Repertorio n. 142599 - DONAZIONE ACCETTATA Nota presentata con Modello Unico n. 621.2/2018 Reparto PI di BARI in atti dal 05/01/2018	

Situazione degli intestati dal 23/11/2011

N.	DATI ANAGRAFICI	CODICE FISCALE	DIRITTI E ONERI REALI
1	DIREZIONE GENERALE DEL DEMANIO-MINISTERO FINANZE Sede in ROMA (RM)	80193210582*	(1) Proprieta' 2/14
DATI DERIVANTI DA		VOLTURA D'UFFICIO del 23/11/2011 Pubblico ufficiale TRIBUNALE Sede BARI (BA) Repertorio n. 5 - TRASCR. 4520/2014 Voltura n. 5836.1/2014 - Pratica n. BA0064532 in atti dal 05/03/2014	

Situazione degli intestati dal 09/12/2005

N.	DATI ANAGRAFICI	CODICE FISCALE	DIRITTI E ONERI REALI
1	FAVIA Teresa nata a BARI (BA) il 02/01/1956	FVATRS56A42A662F*	(1) Proprieta' 2/14
2	FAVIA Rosa nata a BARI (BA) il 14/02/1949	FVARSO49B54A662G*	(1) Proprieta' 2/14
3	FAVIA Angelo nato a BARI (BA) il 04/01/1952	FVANGI52A04A662V*	(1) Proprieta' 2/14
4	MANUTENZIONE DEL VERDE DI FAVIA VITO Sede in BARI (BA)	05916210726*	(1) Proprieta' 2/14
5	FAVIA Domenico nato a BARI (BA) il 21/08/1946	FVADNC46M21A662R*	(1) Proprieta' 2/14 fino al 16/12/2020
6	FAVIA Onofrio nato a BARI (BA) il 10/11/1942	FVANFR42S10A662Z*	(1) Proprieta' 2/14 fino al 27/12/2017
7	DADDIEGO Maria nata a BARI (BA) il 03/08/1980	DDDMRA80M43A662H*	(1) Proprieta' 1/14 in regime di comunione dei beni fino al 23/11/2011

Visura storica per immobile

Situazione degli atti informatizzati al 29/08/2023

8	CALZOLAIO Francesco nato a BARI (BA) il 30/10/1978	CLZFNC78R30A662Z*	(1) Proprieta' 1/14 in regime di comunione dei beni fino al 23/11/2011
DATI DERIVANTI DA		VOLTURA D'UFFICIO del 09/12/2005 Pubblico ufficiale NOT.LABRIOLA Sede BARI (BA) Repertorio n. 33072 - RETT.TRASCR.N.41809/05 Voltura n. 16417.1/2006 - Pratica n. BA0106654 in atti dal 17/03/2006	

Situazione degli intestati dal 09/12/2005

N.	DATI ANAGRAFICI	CODICE FISCALE	DIRITTI E ONERI REALI
1	FAVIA Teresa nata a BARI (BA) il 02/01/1956	FVATRS56A42A662F*	(1) Proprieta' 2/14 fino al 09/12/2005
2	FAVIA Rosa nata a BARI (BA) il 14/02/1949	FVARSO49B54A662G*	(1) Proprieta' 2/14 fino al 09/12/2005
3	FAVIA Onofrio nato a BARI (BA) il 10/11/1942	FVANFR42S10A662Z*	(1) Proprieta' 2/14 fino al 09/12/2005
4	FAVIA Domenico nato a BARI (BA) il 21/08/1946	FVADNC46M21A662R*	(1) Proprieta' 2/14 fino al 09/12/2005
5	FAVIA Angelo nato a BARI (BA) il 04/01/1952	FVANGL52A04A662V*	(1) Proprieta' 2/14 fino al 09/12/2005
6	DADDIEGO Maria nata a BARI (BA) il 03/08/1980	DDDMRA80M43A662H*	(1) Proprieta' 1/14 in regime di comunione dei beni fino al 09/12/2005
7	CALZOLAIO Francesco nato a BARI (BA) il 30/10/1978	CLZFNC78R30A662Z*	(1) Proprieta' 1/14 in regime di comunione dei beni fino al 09/12/2005
8	MANUTENZIONE DEL VERDE DI FAVIA VITO Sede in BARI (BA)	05916210726*	(1) Proprieta' 1/7 fino al 09/12/2005
DATI DERIVANTI DA		Atto del 09/12/2005 Pubblico ufficiale LABRIOLA MICHELE Sede BARI (BA) Repertorio n. 33072 - COMPRAVENDITA Nota presentata con Modello Unico n. 41809.2/2005 Reparto PI di BARI in atti dal 02/01/2006	

Situazione degli intestati dal 12/05/2004

N.	DATI ANAGRAFICI	CODICE FISCALE	DIRITTI E ONERI REALI
1	FAVIA Teresa nata a BARI (BA) il 02/01/1956	FVATRS56A42A662F*	(1) Proprieta' 2/14 fino al 09/12/2005
2	FAVIA Rosa nata a BARI (BA) il 14/02/1949	FVARSO49B54A662G*	(1) Proprieta' 2/14 fino al 09/12/2005
3	FAVIA Onofrio nato a BARI (BA) il 10/11/1942	FVANFR42S10A662Z*	(1) Proprieta' 2/14 fino al 09/12/2005
4	FAVIA Giovanni nato a BARI (BA) il 18/11/1953	FVAGNN53S18A662S*	(1) Proprieta' 2/14 fino al 09/12/2005
5	FAVIA Domenico nato a BARI (BA) il 21/08/1946	FVADNC46M21A662R*	(1) Proprieta' 2/14 fino al 09/12/2005
6	FAVIA Angelo nato a BARI (BA) il 04/01/1952	FVANGL52A04A662V*	(1) Proprieta' 2/14 fino al 09/12/2005
7	DADDIEGO Maria nata a BARI (BA) il 03/08/1980	DDDMRA80M43A662H*	(1) Proprieta' 1/14 in regime di comunione dei beni con CALZOLAIO FRANCESCO fino al 09/12/2005
8	CALZOLAIO Francesco nato a BARI (BA) il 30/10/1978	CLZFNC78R30A662Z*	(1) Proprieta' 1/14 in regime di comunione dei beni con DADDIEGO MARIA fino al 09/12/2005
DATI DERIVANTI DA		VOLTURA D'UFFICIO del 12/05/2004 Pubblico ufficiale FORNARO Sede BARI (BA) Repertorio n. 159626 - MOD. UNICO N. 20268/04 COMPRAVENDITA Voltura n. 30668.1/2005 - Pratica n. BA0349299 in atti dal 27/09/2005	

Visura storica per immobile

Situazione degli atti informatizzati al 29/08/2023

Situazione degli intestati dal 12/05/2004

N.	DATI ANAGRAFICI	CODICE FISCALE	DIRITTI E ONERI REALI
1	FAVIA Teresa nata a BARI (BA) il 02/01/1956	FVATRS56A42A662F*	(1) Proprieta' 2/14 fino al 12/05/2004
2	FAVIA Rosa nata a BARI (BA) il 14/02/1949	FVARSO49B54A662G*	(1) Proprieta' 2/14 fino al 12/05/2004
3	FAVIA Onofrio nato a BARI (BA) il 10/11/1942	FVANFR42S10A662Z*	(1) Proprieta' 2/14 fino al 12/05/2004
4	FAVIA Giovanni nato a BARI (BA) il 18/11/1953	FVAGNN53S18A662S*	(1) Proprieta' 2/14 fino al 12/05/2004
5	FAVIA Domenico nato a BARI (BA) il 21/08/1946	FVADNC46M21A662R*	(1) Proprieta' 2/14 fino al 12/05/2004
6	FAVIA Angelo nato a BARI (BA) il 04/01/1952	FVANGL52A04A662V*	(1) Proprieta' 2/14 fino al 12/05/2004
7	DADDIEGO Maria nata a BARI (BA) il 03/08/1980	DDDMRA80M43A662H*	(1) Proprieta' 1/14 in regime di comunione dei beni con CALZOLAIO FRANCESCO fino al 12/05/2004
8	CALZOLAIO Francesco nato a BARI (BA) il 30/10/1978	CLZFNC78R30A662Z*	(1) Proprieta' 1/14 in regime di comunione dei beni con DADDIEGO MARIA fino al 12/05/2004
DATI DERIVANTI DA		Atto del 12/05/2004 Pubblico ufficiale FORNARO ERNESTO Sede BARI (BA) Repertorio n. 159626 - COMPRAVENDITA (Passaggi intermedi da esaminare) Nota presentata con Modello Unico n. 20268.2/2004 Reparto PI di BARI in atti dal 14/06/2004	

Situazione degli intestati dal 23/12/1994

N.	DATI ANAGRAFICI	CODICE FISCALE	DIRITTI E ONERI REALI
1	FAVIA Teresa nata a BARI (BA) il 02/01/1956	FVATRS56A42A662F*	(1) Proprieta' 1/7 fino al 12/05/2004
2	FAVIA Nicola nato a BARI (BA) il 16/08/1960	FVANCL60M16A662J*	(1) Proprieta' 1/7 fino al 12/05/2004
3	FAVIA Giovanni nato a BARI (BA) il 18/11/1953	FVAGNN53S18A662S*	(1) Proprieta' 1/7 fino al 12/05/2004
4	FAVIA Domenico nato a BARI (BA) il 21/08/1946	FVADNC46M21A662R*	(1) Proprieta' 1/7 fino al 12/05/2004
5	FAVIA Angelo nato a BARI (BA) il 04/01/1952	FVANGL52A04A662V*	(1) Proprieta' 1/7 fino al 12/05/2004
6	FAVIA Rosa nata a BARI (BA) il 14/02/1949	FVARSO49B54A662G*	(1) Proprieta' 1/7 fino al 12/05/2004
7	FAVIA Onofrio nato a BARI (BA) il 10/11/1942	FVANFR42S10A662Z*	(1) Proprieta' 1/7 fino al 12/05/2004
DATI DERIVANTI DA		Atto del 23/12/1994 Pubblico ufficiale FORNARO Sede ALTAMURA (BA) Repertorio n. 104896 - UR Sede GIOIA DEL COLLE (BA) Registrazione n. 409 registrato in data 12/01/1995 - Voltura n. 2259.7/1995 in atti dal 08/03/1995	

Situazione degli intestati dal 29/11/1994

N.	DATI ANAGRAFICI	CODICE FISCALE	DIRITTI E ONERI REALI
1	TRIGGIANI Antonia nata a BARI (BA) il 29/12/1919	TRGNTN19T69A662G*	(99) Da verificare fino al 23/12/1994
DATI DERIVANTI DA		FRAZIONAMENTO del 29/11/1994 in atti dal 01/12/1994 (n. 4140.5/1994)	

Situazione dell'unità immobiliare che ha originato il precedente dal 21/09/1994

N.	DATI IDENTIFICATIVI			DATI CLASSAMENTO					DATI DERIVANTI DA	
	Foglio	Particella	Sub	Porz	Qualità Classe	Superficie(m²)	Deduz	Reddito		
						ha are ca		Dominicale		Agrario
1	42	820	-	-	SEMIN IRRIG 1	08 08		L. 29.088	L. 11.716	VARIAZIONE GEOMETRICA del 21/09/1994 in atti dal 21/09/1994 (n. 3342.1/1994)

Visura storica per immobile

Situazione degli atti informatizzati al 29/08/2023

Notifica		Partita	5353		
Annotazioni	di immobile: PART.LLA GENERATA DA TIPO FRAZ.VALIDO AI SOLI FINI ULTIMO COMMA ART.18 LEGGE 47/85				

Sono stati inoltre variati i seguenti immobili:

Foglio:42 Particella:815 ; Foglio:42 Particella:816 ; Foglio:42 Particella:817 ; Foglio:42 Particella:818 ; Foglio:42 Particella:819 ; Foglio:42 Particella:821 ; Foglio:42 Particella:822 ; Foglio:42 Particella:823 ; Foglio:42 Particella:824 ;

Situazione dell'unità immobiliare dal 21/09/1994

N.	DATI IDENTIFICATIVI				DATI CLASSAMENTO					DATI DERIVANTI DA
	Foglio	Particella	Sub	Porz	Qualità Classe	Superficie(m ²)	Deduz	Reddito		
						ha are ca		Dominicale	Agrario	
1	42	820		-	SEMIN IRRIG 1	08 08		L. 29.088	L. 11.716	FRAZIONAMENTO del 21/09/1994 in atti dal 21/09/1994 (n. 3342.1/1994)
Notifica					Partita	5353				

Nella variazione sono stati soppressi i seguenti immobili:

Foglio:42 Particella:146 ;

Sono stati inoltre variati i seguenti immobili:

Foglio:42 Particella:815 ; Foglio:42 Particella:816 ; Foglio:42 Particella:817 ; Foglio:42 Particella:818 ; Foglio:42 Particella:819 ;

L'intestazione alla data della richiesta deriva dai seguenti atti:

Situazione degli intestati dal 21/09/1994

N.	DATI ANAGRAFICI	CODICE FISCALE	DIRITTI E ONERI REALI
1	TRIGGIANI Antonia nata a BARI (BA) il 29/12/1919	TRGNTN19T69A662G*	(99) Da verificare fino al 29/11/1994
DATI DERIVANTI DA	FRAZIONAMENTO del 21/09/1994 in atti dal 21/09/1994 (n. 3342.1/1994)		

Situazione dell'unità immobiliare che ha originato il precedente dall'impianto meccanografico

N.	DATI IDENTIFICATIVI				DATI CLASSAMENTO					DATI DERIVANTI DA
	Foglio	Particella	Sub	Porz	Qualità Classe	Superficie(m ²)	Deduz	Reddito		
						ha are ca		Dominicale	Agrario	
1	42	146		-	SEMIN IRRIG 1	72 88		L. 262.368	L. 105.676	Impianto meccanografico del 01/08/1977

Visura storica per immobile

Situazione degli atti informatizzati al 29/08/2023

Notifica		Partita	5353		
----------	--	---------	------	--	--

L'intestazione alla data della richiesta deriva dai seguenti atti:

Situazione degli intestati dall'impianto meccanografico

N.	DATI ANAGRAFICI	CODICE FISCALE	DIRITTI E ONERI REALI
1	TRIGGIANI Antonia nata a BARI (BA) il 29/12/1919	TRGNTN19T69A662G*	(99) Da verificare fino al 21/09/1994
DATI DERIVANTI DA		Impianto meccanografico del 01/08/1977	

Visura telematica

Tributi speciali: Euro 0,90

* Codice Fiscale Validato in Anagrafe Tributaria.

Visura storica per immobile

Situazione degli atti informatizzati al 29/08/2023

Dati della richiesta	Comune di BARI (Codice:A662A)
Catasto Terreni	Sezione BARI (Provincia di BARI)
	Foglio: 42 Particella: 841

INTESTATI

1	DITOMMASO ROTONDO Lucrezia nata a BARI (BA) il 30/09/1959	DTMLRZ59P70A662R*	(1) Proprieta' 1/2
2	DI TOMMASO ROTONDO Santa nata a BARI (BA) il 28/02/1952	DTMSNT52B68A662L*	(1) Proprieta' 1/2

Unità immobiliare dal 05/12/2001

N.	DATI IDENTIFICATIVI			DATI CLASSAMENTO					DATI DERIVANTI DA	
	Foglio	Particella	Sub	Porz	Qualità Classe	Superficie(m²)	Deduz	Reddito		
						ha are ca		Dominicale		Agrario
1	42	841		-	VIG UVA TAV 3	06 07		Euro 10,82 L. 20.942	Euro 5,64 L. 10.926	FRAZIONAMENTO del 11/11/1998 Pratica n. 309124 in atti dal 05/12/2001 (n. 4694.1/1998)
Notifica		Partita								
Annotazioni				di immobile: SR						

Nella variazione sono stati soppressi i seguenti immobili:

Foglio:42 Particella:66 ;

Sono stati inoltre variati i seguenti immobili:

Foglio:42 Particella:839 ; Foglio:42 Particella:840 ; Foglio:42 Particella:842 ;

L'intestazione alla data della richiesta deriva dai seguenti atti:

Visura storica per immobile

Situazione degli atti informatizzati al 29/08/2023

Situazione degli intestati dal 14/02/2017

N.	DATI ANAGRAFICI	CODICE FISCALE	DIRITTI E ONERI REALI
1	DITOMMASO ROTONDO Lucrezia nata a BARI (BA) il 30/09/1959	DTMLRZ59P70A662R*	(1) Proprieta' 1/2
2	DI TOMMASO ROTONDO Santa nata a BARI (BA) il 28/02/1952	DTMSNT52B68A662L*	(1) Proprieta' 1/2
DATI DERIVANTI DA		DENUNZIA (NEI PASSAGGI PER CAUSA DI MORTE) del 14/02/2017 Pubblico ufficiale DITOMMASO ROTONDO Sede BARI (BA) - UU Sede BARI (BA) Registrazione Volume 9990 n. 4590 registrato in data 21/09/2017 - SUCC. - LISO ROSA Voltura n. 24518.1/2017 - Pratica n. BA0298660 in atti dal 31/10/2017	

Situazione degli intestati dal 19/06/2001

N.	DATI ANAGRAFICI	CODICE FISCALE	DIRITTI E ONERI REALI
1	LISO Rosa nata a BARI (BA) il 10/05/1928	LSIRSO28E50A662I*	(1) Proprieta' 1/1 fino al 14/02/2017
DATI DERIVANTI DA		Atto del 19/06/2001 Pubblico ufficiale LANZILLOTTA M. Sede NOCI (BA) Repertorio n. 121406 - DIVISIONE Voltura n. 25198.2/2001 - Pratica n. BA0447911 in atti dal 08/10/2013	

Situazione degli intestati dal 11/11/1998

N.	DATI ANAGRAFICI	CODICE FISCALE	DIRITTI E ONERI REALI
1	LISO Maria nata a BARI (BA) il 27/08/1937	LSIMRA37M67A662M	(1) Proprieta' 1/4 fino al 19/06/2001
2	DITOMMASO ROTONDO Lucrezia nata a BARI (BA) il 30/09/1959	DTMLRZ59P70A662R*	(1) Proprieta' 1/4 fino al 19/06/2001
3	LISO Rosa nata a BARI (BA) il 10/05/1928	LSIRSO28E50A662I*	(1) Proprieta' 1/4 fino al 19/06/2001
4	LISO Roberto nato a BARI (BA) il 10/08/1932	LSIRRT32M10A662K*	(1) Proprieta' 1/4 fino al 19/06/2001
DATI DERIVANTI DA		FRAZIONAMENTO del 11/11/1998 Pratica n. 309124 in atti dal 05/12/2001 (n. 4694.1/1998)	

Situazione dell'unità immobiliare che ha originato il precedente dal 10/06/1986

N.	DATI IDENTIFICATIVI			DATI CLASSAMENTO					DATI DERIVANTI DA	
	Foglio	Particella	Sub	Porz	Qualità Classe	Superficie(m ²) ha are ca	Deduz	Reddito		
								Dominicale		Agrario
1	42	66		-	VIG UVA TAV 3	24 27		L. 83.732	L. 43.686	Variazione in atti dal 10/06/1986 (n. 11382)
Notifica					Partita	19627				

Sono stati inoltre variati i seguenti immobili:

Foglio:42 Particella:613 ;

Visura storica per immobile

Situazione degli atti informatizzati al 29/08/2023

Situazione dell'unità immobiliare dal 10/06/1986

N.	DATI IDENTIFICATIVI			DATI CLASSAMENTO					DATI DERIVANTI DA	
	Foglio	Particella	Sub	Porz	Qualità Classe	Superficie(m ²)	Deduz	Reddito		
						ha are ca		Dominicale		Agrario
1	42	66		-	VIG UVA TAV 3	23 46		L. 80.937	L. 42.228	FRAZIONAMENTO in atti dal 10/06/1986 (n. 10682)
Notifica						Partita	19627			

Sono stati inoltre variati i seguenti immobili:

Foglio:42 Particella:539 ;

Situazione dell'unità immobiliare dal 10/06/1986

N.	DATI IDENTIFICATIVI			DATI CLASSAMENTO					DATI DERIVANTI DA	
	Foglio	Particella	Sub	Porz	Qualità Classe	Superficie(m ²)	Deduz	Reddito		
						ha are ca		Dominicale		Agrario
1	42	66		-	VIG UVA TAV 3	94 93		L. 327.509	L. 170.874	FRAZIONAMENTO in atti dal 10/06/1986 (n. 10682)
Notifica						Partita	19627			

Sono stati inoltre variati i seguenti immobili:

Foglio:42 Particella:393 ;

Situazione dell'unità immobiliare dall'impianto meccanografico

N.	DATI IDENTIFICATIVI			DATI CLASSAMENTO					DATI DERIVANTI DA	
	Foglio	Particella	Sub	Porz	Qualità Classe	Superficie(m ²)	Deduz	Reddito		
						ha are ca		Dominicale		Agrario
1	42	66		-	VIG UVA TAV 3	95 00		L. 327.750	L. 171.000	Impianto meccanografico del 01/08/1977

Visura storica per immobile

Situazione degli atti informatizzati al 29/08/2023

Notifica		Partita	19627		
----------	--	---------	-------	--	--

L'intestazione alla data della richiesta deriva dai seguenti atti:

Situazione degli intestati dal 08/11/1996

N.	DATI ANAGRAFICI	CODICE FISCALE	DIRITTI E ONERI REALI
1	LISO Rosa nata a BARI (BA) il 10/05/1928	LSIRSO28E50A662I*	(1) Proprieta' 1/4 fino al 11/11/1998
2	LISO Roberto nato a BARI (BA) il 10/08/1932	LSIRRT32M10A662K*	(1) Proprieta' 1/4 fino al 11/11/1998
3	LISO Maria nata a BARI (BA) il 27/08/1937	LSIMRA37M67A662M	(1) Proprieta' 1/4 fino al 11/11/1998
4	DITOMMASO ROTONDO Lucrezia nata a BARI (BA) il 30/09/1959	DTMLRZ59P70A662R*	(1) Proprieta' 1/4 fino al 11/11/1998
DATI DERIVANTI DA		Atto del 08/11/1996 Pubblico ufficiale DI MARCANTONIO Sede PUTIGNANO (BA) Repertorio n. 91386 - UR Sede GIOIA DEL COLLE (BA) Registrazione n. 4946 registrato in data 25/11/1996 - DONAZIONE Voltura n. 12364.1/1998 - Pratica n. 418081 in atti dal 03/10/2000	

Situazione degli intestati dal 08/11/1996

N.	DATI ANAGRAFICI	CODICE FISCALE	DIRITTI E ONERI REALI
1	DITOMMASO ROTONDO Lucrezia nata a BARI (BA) il 30/09/1959	DTMLRZ59P70A662R*	(1) Proprieta' 1/4 fino al 08/11/1996
DATI DERIVANTI DA		Atto del 08/11/1996 Pubblico ufficiale DI MARCANTONIO Sede PUTIGNANO (BA) Repertorio n. 91386 - UR Sede GIOIA DEL COLLE (BA) Registrazione n. 4946 registrato in data 25/11/1996 - Voltura n. 12364.1/1998 in atti dal 13/10/1998	

Situazione degli intestati dall'impianto meccanografico

N.	DATI ANAGRAFICI	CODICE FISCALE	DIRITTI E ONERI REALI
1	LISO Maria nata a BARI (BA) il 27/08/1937		(1) Proprieta' 1/4 fino al 08/11/1996
2	LISO Antonio nato a BARI (BA) il 18/12/1929	LSINTN29T18A662Z*	(1) Proprieta' 1/4 fino al 08/11/1996
3	LISO Roberto nato a BARI (BA) il 10/08/1932	LSIRRT32M10A662K*	(1) Proprieta' 1/4 fino al 08/11/1996
4	LISO Rosa nata a BARI (BA) il 10/05/1928	LSIRSO28E50A662I*	(1) Proprieta' 1/4 fino al 08/11/1996
DATI DERIVANTI DA		Impianto meccanografico del 01/08/1977	

Visura telematica

Tributi speciali: Euro 0,90

* Codice Fiscale Validato in Anagrafe Tributaria.

Visura storica per immobile

Situazione degli atti informatizzati al 29/08/2023

Dati della richiesta	Comune di BARI (Codice:A662A)
Catasto Terreni	Sezione BARI (Provincia di BARI)
	Foglio: 42 Particella: 842

INTESTATI

1	RUFFO Paola nata a BARI (BA) il 19/08/1964	RFFPLA64M59A662E*	(1) Proprieta' 1/2
2	RUFFO Pasqualina nata a BARI (BA) il 07/04/1962	RFFPQL62D47A662Z*	(1) Proprieta' 1/2

Unità immobiliare dal 05/12/2001

N.	DATI IDENTIFICATIVI			DATI CLASSAMENTO					DATI DERIVANTI DA	
	Foglio	Particella	Sub	Porz	Qualità Classe	Superficie(m²)	Deduz	Reddito		
						ha are ca		Dominicale		Agrario
1	42	842		-	VIG UVA TAV 3	06 06		Euro 10,80 L. 20.907	Euro 5,63 L. 10.908	FRAZIONAMENTO del 11/11/1998 Pratica n. 309124 in atti dal 05/12/2001 (n. 4694.1/1998)
Notifica					Partita					

Nella variazione sono stati soppressi i seguenti immobili:

Foglio:42 Particella:66 ;

Sono stati inoltre variati i seguenti immobili:

Foglio:42 Particella:839 ; Foglio:42 Particella:840 ; Foglio:42 Particella:841 ;

L'intestazione alla data della richiesta deriva dai seguenti atti:

Situazione degli intestati dal 01/06/2022

N.	DATI ANAGRAFICI	CODICE FISCALE	DIRITTI E ONERI REALI
1	RUFFO Paola nata a BARI (BA) il 19/08/1964	RFFPLA64M59A662E*	(1) Proprieta' 1/2
2	RUFFO Pasqualina nata a BARI (BA) il 07/04/1962	RFFPQL62D47A662Z*	(1) Proprieta' 1/2

Visura storica per immobile

Situazione degli atti informatizzati al 29/08/2023

DATI DERIVANTI DA	SUCCESSIONE EX LEGE di LISO MARIA del 01/06/2022 Sede BARI (BA) Registrazione Volume 88888 n. 468969 registrato in data 07/11/2022 - Trascrizione n. 44116.1/2022 Reparto PI di BARI in atti dal 24/11/2022
--------------------------	-------------------------------------------------------------------------------------------------------------------------------------------------------------------------------------------------------------

Situazione degli intestati dal 19/06/2001

N.	DATI ANAGRAFICI	CODICE FISCALE	DIRITTI E ONERI REALI
1	LISO Maria nata a BARI (BA) il 27/08/1938	LSIMRA38M67A662N*	(1) Proprieta' 1/1 fino al 01/06/2022
DATI DERIVANTI DA	Atto del 19/06/2001 Pubblico ufficiale LANZILLOTTA M. Sede NOCI (BA) Repertorio n. 121406 - DIVISIONE Voltura n. 25198.3/2001 - Pratica n. BA0447911 in atti dal 08/10/2013		

Situazione degli intestati dal 11/11/1998

N.	DATI ANAGRAFICI	CODICE FISCALE	DIRITTI E ONERI REALI
1	LISO Maria nata a BARI (BA) il 27/08/1937	LSIMRA37M67A662M	(1) Proprieta' 1/4 fino al 19/06/2001
2	DITOMMASO ROTONDO Lucrezia nata a BARI (BA) il 30/09/1959	DTMLRZ59P70A662R*	(1) Proprieta' 1/4 fino al 19/06/2001
3	LISO Rosa nata a BARI (BA) il 10/05/1928	LSIRSO28E50A662I*	(1) Proprieta' 1/4 fino al 19/06/2001
4	LISO Roberto nato a BARI (BA) il 10/08/1932	LSIRRT32M10A662K*	(1) Proprieta' 1/4 fino al 19/06/2001
DATI DERIVANTI DA	FRAZIONAMENTO del 11/11/1998 Pratica n. 309124 in atti dal 05/12/2001 (n. 4694.1/1998)		

Situazione dell'unità immobiliare che ha originato il precedente dal 10/06/1986

N.	DATI IDENTIFICATIVI			DATI CLASSAMENTO					DATI DERIVANTI DA	
	Foglio	Particella	Sub	Porz	Qualità Classe	Superficie(m ²)	Deduz	Reddito		
						ha are ca		Dominicale		Agrario
1	42	66		-	VIG UVA TAV 3	24 27		L. 83.732	L. 43.686	Variazione in atti dal 10/06/1986 (n. 11382)
Notifica				Partita		19627				

Sono stati inoltre variati i seguenti immobili:

Foglio:42 Particella:613 ;

Situazione dell'unità immobiliare dal 10/06/1986

N.	DATI IDENTIFICATIVI			DATI CLASSAMENTO					DATI DERIVANTI DA	
	Foglio	Particella	Sub	Porz	Qualità Classe	Superficie(m ²)	Deduz	Reddito		
						ha are ca		Dominicale		Agrario
1	42	66		-	VIG UVA TAV 3	23 46		L. 80.937	L. 42.228	FRAZIONAMENTO in atti dal 10/06/1986 (n. 10682)

Visura storica per immobile

Situazione degli atti informatizzati al 29/08/2023

Notifica		Partita	19627		
----------	--	---------	-------	--	--

Sono stati inoltre variati i seguenti immobili:

Foglio:42 Particella:539 ;

Situazione dell'unità immobiliare dal 10/06/1986

N.	DATI IDENTIFICATIVI			DATI CLASSAMENTO					DATI DERIVANTI DA	
	Foglio	Particella	Sub	Porz	Qualità Classe	Superficie(m ²)	Deduz	Reddito		
						ha are ca		Dominicale		Agrario
1	42	66		-	VIG UVA TAV 3	94 93		L. 327.509	L. 170.874	FRAZIONAMENTO in atti dal 10/06/1986 (n. 10682)

Notifica		Partita	19627		
----------	--	---------	-------	--	--

Sono stati inoltre variati i seguenti immobili:

Foglio:42 Particella:393 ;

Situazione dell'unità immobiliare dall'impianto meccanografico

N.	DATI IDENTIFICATIVI			DATI CLASSAMENTO					DATI DERIVANTI DA	
	Foglio	Particella	Sub	Porz	Qualità Classe	Superficie(m ²)	Deduz	Reddito		
						ha are ca		Dominicale		Agrario
1	42	66		-	VIG UVA TAV 3	95 00		L. 327.750	L. 171.000	Impianto meccanografico del 01/08/1977

Notifica		Partita	19627		
----------	--	---------	-------	--	--

Visura storica per immobile

Situazione degli atti informatizzati al 29/08/2023

L'intestazione alla data della richiesta deriva dai seguenti atti:

Situazione degli intestati dal 08/11/1996

N.	DATI ANAGRAFICI	CODICE FISCALE	DIRITTI E ONERI REALI
1	LISO Rosa nata a BARI (BA) il 10/05/1928	LSIRSO28E50A662I*	(1) Proprieta' 1/4 fino al 11/11/1998
2	LISO Roberto nato a BARI (BA) il 10/08/1932	LSIRRT32M10A662K*	(1) Proprieta' 1/4 fino al 11/11/1998
3	LISO Maria nata a BARI (BA) il 27/08/1937	LSIMRA37M67A662M	(1) Proprieta' 1/4 fino al 11/11/1998
4	DITOMMASO ROTONDO Lucrezia nata a BARI (BA) il 30/09/1959	DTMLRZ59P70A662R*	(1) Proprieta' 1/4 fino al 11/11/1998
DATI DERIVANTI DA Atto del 08/11/1996 Pubblico ufficiale DI MARCANTONIO Sede PUTIGNANO (BA) Repertorio n. 91386 - UR Sede GIOIA DEL COLLE (BA) Registrazione n. 4946 registrato in data 25/11/1996 - DONAZIONE Voltura n. 12364.1/1998 - Pratica n. 418081 in atti dal 03/10/2000			

Situazione degli intestati dal 08/11/1996

N.	DATI ANAGRAFICI	CODICE FISCALE	DIRITTI E ONERI REALI
1	DITOMMASO ROTONDO Lucrezia nata a BARI (BA) il 30/09/1959	DTMLRZ59P70A662R*	(1) Proprieta' 1/4 fino al 08/11/1996
DATI DERIVANTI DA Atto del 08/11/1996 Pubblico ufficiale DI MARCANTONIO Sede PUTIGNANO (BA) Repertorio n. 91386 - UR Sede GIOIA DEL COLLE (BA) Registrazione n. 4946 registrato in data 25/11/1996 - Voltura n. 12364.1/1998 in atti dal 13/10/1998			

Situazione degli intestati dall'impianto meccanografico

N.	DATI ANAGRAFICI	CODICE FISCALE	DIRITTI E ONERI REALI
1	LISO Maria nata a BARI (BA) il 27/08/1937		(1) Proprieta' 1/4 fino al 08/11/1996
2	LISO Antonio nato a BARI (BA) il 18/12/1929	LSINTN29T18A662Z*	(1) Proprieta' 1/4 fino al 08/11/1996
3	LISO Roberto nato a BARI (BA) il 10/08/1932	LSIRRT32M10A662K*	(1) Proprieta' 1/4 fino al 08/11/1996
4	LISO Rosa nata a BARI (BA) il 10/05/1928	LSIRSO28E50A662I*	(1) Proprieta' 1/4 fino al 08/11/1996
DATI DERIVANTI DA Impianto meccanografico del 01/08/1977			

Visura telematica

Tributi speciali: Euro 0,90

* Codice Fiscale Validato in Anagrafe Tributaria.

Visura storica per immobile

Situazione degli atti informatizzati al 29/08/2023

Dati della richiesta	Comune di BARI (Codice:A662A)
Catasto Terreni	Sezione BARI (Provincia di BARI)
	Foglio: 42 Particella: 883

INTESTATO

1 CARELLA Andrea nato a BARI (BA) il 15/01/1965	CRLNDR65A15A662U*	(1) Proprieta' 1/1 Regime: bene personale
-------------------------------------------------	-------------------	-------------------------------------------

Unità immobiliare dal 09/12/2021

N.	DATI IDENTIFICATIVI			DATI CLASSAMENTO						DATI DERIVANTI DA
	Foglio	Particella	Sub	Porz	Qualità Classe	Superficie(m²)	Deduz	Reddito		
						ha are ca		Dominicale	Agrario	
1	42	883		AA	ORTO IRRIG U	27 95		Euro 51,97	Euro 20,93	TABELLA DI VARIAZIONE del 19/05/2021 Pratica n. BA0286426 in atti dal 09/12/2021 TRASMISSIONE DATI AGEA AI SENSI DEL DL 3.10.2006 N. 262 (n. 5926.1/2021)
				AB	ULIVETO 3	00 59		Euro 0,26	Euro 0,18	
Notifica				Partita						
Annotazioni				di stadio: Variazione culturale eseguita ai sensi del DL 3.10.2006 n. 262, convertito con modificazioni nella legge 24.11.2006 n. 286 e successive modificazioni (anno 2021) - Eseguita a seguito di dichiarazione resa il 19/05/2021 all'Organismo Pagatore AGEA con la domanda AGEA.ADU.2021.0248879 (Scheda validazione/fascicolo prot. n. AGEA.CAA3559.2021.0000787) - Porzione AA: Classamento per parificazione con la qualità 2 - SEMIN IRRIG, Classe 01						

Situazione dell'unità immobiliare dal 21/12/2009

N.	DATI IDENTIFICATIVI			DATI CLASSAMENTO						DATI DERIVANTI DA
	Foglio	Particella	Sub	Porz	Qualità Classe	Superficie(m²)	Deduz	Reddito		
						ha are ca		Dominicale	Agrario	
1	42	883		-	ORTO IRRIG U	28 54		Euro 53,06	Euro 21,37	TABELLA DI VARIAZIONE del 21/12/2009 Pratica n. BA0630743 in atti dal 21/12/2009 TRASMISSIONE DATI AGEA AI SENSI DEL DL 3.10.2006 N.262 (n. 10850.1/2009)
Notifica				Partita						

Visura storica per immobile

Situazione degli atti informatizzati al 29/08/2023

Annotazioni	di stadio: VARIAZIONE COLTURALE ESEGUITA AI SENSI DEL DL 3.10.2006 N. 262, CONVERTITO CON MODIFICAZIONI NELLA LEGGE 24.11.2006 N. 286 E SUCCESSIVE MODIFICAZIONI (ANNO 2009) - CLASSAMENTO PER PARIFICAZIONE CON LA QUALITA' 2 - SEMIN IRRIG , CLASSE 01
--------------------	----------------------------------------------------------------------------------------------------------------------------------------------------------------------------------------------------------------------------------------------------------

Situazione dell'unità immobiliare dal 21/11/2005

N.	DATI IDENTIFICATIVI			DATI CLASSAMENTO					DATI DERIVANTI DA	
	Foglio	Particella	Sub	Porz	Qualità Classe	Superficie(m ²)	Deduz	Reddito		
						ha are ca		Dominicale		Agrario
1	42	883		-	ORTO 2	28 54		Euro 35,38	Euro 15,48	Variazione del 21/11/2005 Pratica n. BA0427675 in atti dal 21/11/2005 (n. 427675.1/2005)
Notifica						Partita				

Nella variazione sono stati soppressi i seguenti immobili:

Foglio:42 Particella:784 ;

Sono stati inoltre variati i seguenti immobili:

Foglio:42 Particella:786 ;

L'intestazione alla data della richiesta deriva dai seguenti atti:

Situazione degli intestati dal 21/11/2005

N.	DATI ANAGRAFICI	CODICE FISCALE	DIRITTI E ONERI REALI
1	CARELLA Andrea nato a BARI (BA) il 15/01/1965	CRLNDR65A15A662U*	(1) Proprieta' 1/1 Regime: bene personale
DATI DERIVANTI DA del 21/11/2005 Pratica n. BA0427675 Variazione in atti dal 21/11/2005 (n. 427675.1/2005)			

Situazione dell'unità immobiliare che ha originato il precedente dal 02/10/2003

N.	DATI IDENTIFICATIVI			DATI CLASSAMENTO					DATI DERIVANTI DA	
	Foglio	Particella	Sub	Porz	Qualità Classe	Superficie(m ²)	Deduz	Reddito		
						ha are ca		Dominicale		Agrario
1	42	784		-	ORTO 2	31 67		Euro 39,25	Euro 17,17	Variazione del 16/07/1988 Pratica n. 94373 in atti dal 02/10/2003 (n. 3009.1/1988)
Notifica						Partita				

Visura storica per immobile

Situazione degli atti informatizzati al 29/08/2023

Annotazioni	di stadio: varia con le particelle:786,787
--------------------	--------------------------------------------

Sono stati inoltre variati i seguenti immobili:

Foglio:42 Particella:786 ; Foglio:42 Particella:787 ;

Situazione dell'unità immobiliare dal 06/12/2001

N.	DATI IDENTIFICATIVI			DATI CLASSAMENTO					DATI DERIVANTI DA	
	Foglio	Particella	Sub	Porz	Qualità Classe	Superficie(m ²)	Deduz	Reddito		
						ha are ca		Dominicale		Agrario
1	42	784		-	ORTO 2	41 93		Euro 51,97 L. 100.632	Euro 22,74 L. 44.027	TABELLA DI VARIAZIONE del 19/05/1998 Pratica n. 718945 in atti dal 06/12/2001 MOD 29 N. 60/98 (n. 11178.1/1998)
Notifica				Partita						
Annotazioni				di immobile: V.Q. ORTO IRRIGUO PARIFICATO						

Sono stati inoltre variati i seguenti immobili:

Foglio:42 Particella:780 ;

Situazione dell'unità immobiliare dal 10/09/1987

N.	DATI IDENTIFICATIVI			DATI CLASSAMENTO					DATI DERIVANTI DA	
	Foglio	Particella	Sub	Porz	Qualità Classe	Superficie(m ²)	Deduz	Reddito		
						ha are ca		Dominicale		Agrario
1	42	784		-	ULIVETO 5	41 93		L. 14.676	L. 16.772	FRAZIONAMENTO del 10/09/1987 in atti dal 01/08/1994 (n. 89.2/1987)
Notifica				Partita		21949				

Sono stati inoltre variati i seguenti immobili:

Foglio:42 Particella:18 ;

L'instestazione alla data della richiesta deriva dai seguenti atti:

Visura storica per immobile

Situazione degli atti informatizzati al 29/08/2023

Situazione degli intestati dal 11/09/2002

N.	DATI ANAGRAFICI	CODICE FISCALE	DIRITTI E ONERI REALI
1	CARELLA Andrea nato a BARI (BA) il 15/01/1965	CRLNDR65A15A662U*	(1) Proprieta' 1/1 Regime: bene personale fino al 21/11/2005
DATI DERIVANTI DA Atto del 11/09/2002 Pubblico ufficiale PALMISANO Sede GRUMO APPULA (BA) Repertorio n. 3778 - UR Sede BARI (BA) Registrazione n. 4321 registrato in data 24/09/2002 - DIVISIONE EREDITARIA Voltura n. 450492.1/2002 - Pratica n. 455111 in atti dal 25/10/2002			

Situazione degli intestati dal 14/01/2001

N.	DATI ANAGRAFICI	CODICE FISCALE	DIRITTI E ONERI REALI
1	CARELLA Andrea nato a BARI (BA) il 15/01/1965	CRLNDR65A15A662U*	(1) Proprieta' 1/3 fino al 11/09/2002
2	CARELLA Michele nato a BARI (BA) il 28/06/1960	CRLMHL60H28A662P*	(1) Proprieta' 1/3 fino al 11/09/2002
3	CARELLA Maddalena nato a BARI (BA) il 14/04/1958	CRLMDL58D14A662Q	(1) Proprieta' 1/3 fino al 11/09/2002
DATI DERIVANTI DA DENUNZIA (NEI PASSAGGI PER CAUSA DI MORTE) del 14/01/2001 - US Sede BARI (BA) Registrazione Volume 82 n. 100 registrato in data 25/06/2001 - SUCCESSIONE Voltura n. 391929.1/2001 - Pratica n. 264572 in atti dal 07/06/2002			

Situazione degli intestati dal 27/11/1987

N.	DATI ANAGRAFICI	CODICE FISCALE	DIRITTI E ONERI REALI
1	CARELLA Michele nato a BARI (BA) il 24/10/1916	CRLMHL16R24A662N*	(99) Da verificare fino al 14/01/2001
DATI DERIVANTI DA Atto del 27/11/1987 Pubblico ufficiale MARIO TONI Sede BARI (BA) Repertorio n. 10418 - UR Sede BARI (BA) Registrazione n. 6790 registrato in data 14/12/1987 - n. 2788.2/1988 in atti dal 01/08/1994			

Situazione degli intestati dal 10/09/1987

N.	DATI ANAGRAFICI	CODICE FISCALE	DIRITTI E ONERI REALI
1	CARELLA Onofrio nato a BARI (BA) il 03/01/1920	CRLNFR20A03A662E*	(1) Proprieta' 1/5 fino al 27/11/1987
2	CARELLA Michele nato a BARI (BA) il 24/10/1916	CRLMHL16R24A662N*	(1) Proprieta' 1/5 fino al 27/11/1987
3	CARELLA Rosa nata a BARI (BA) il 20/04/1908	CRLRSO8D60A662O*	(1) Proprieta' 1/5 fino al 27/11/1987
4	CARELLA Lucia nata a BARI (BA) il 23/07/1926	CRLLCU26L63A662M*	(1) Proprieta' 1/5 fino al 27/11/1987
5	CARELLA Gaetana nata a BARI (BA) il 15/02/1923	CRLGTN23B55A662H*	(1) Proprieta' 1/5 fino al 27/11/1987
DATI DERIVANTI DA FRAZIONAMENTO del 10/09/1987 in atti dal 01/08/1994 (n. 89.2/1987)			

Situazione dell'unità immobiliare che ha originato il precedente dal 10/06/1986

N.	DATI IDENTIFICATIVI			DATI CLASSAMENTO					DATI DERIVANTI DA	
	Foglio	Particella	Sub	Porz	Qualità Classe	Superficie(m²)	Deduz	Reddito		
						ha are ca		Dominicale		Agrario
1	42	18		-	ULIVETO 5	77 85		L. 27.248	L. 31.140	Variazione in atti dal 10/06/1986 (n. 11382)
Notifica						Partita	988			

Sono stati inoltre variati i seguenti immobili:

Foglio:42 Particella:46 ; Foglio:42 Particella:555 ;

Visura storica per immobile

Situazione degli atti informatizzati al 29/08/2023

Situazione dell'unità immobiliare dal 10/06/1986

N.	DATI IDENTIFICATIVI			DATI CLASSAMENTO					DATI DERIVANTI DA	
	Foglio	Particella	Sub	Porz	Qualità Classe	Superficie(m ²)	Deduz	Reddito		
						ha are ca		Dominicale		Agrario
1	42	18		-	ULIVETO 5	77 10		L. 26.985	L. 30.840	FRAZIONAMENTO in atti dal 10/06/1986 (n. 10682)
Notifica						Partita	988			

Sono stati inoltre variati i seguenti immobili:

Foglio:42 Particella:555 ;

Situazione dell'unità immobiliare dal 10/06/1986

N.	DATI IDENTIFICATIVI			DATI CLASSAMENTO					DATI DERIVANTI DA	
	Foglio	Particella	Sub	Porz	Qualità Classe	Superficie(m ²)	Deduz	Reddito		
						ha are ca		Dominicale		Agrario
1	42	18		-	ULIVETO 5	82 62		L. 28.917	L. 33.048	FRAZIONAMENTO in atti dal 10/06/1986 (n. 10682)
Notifica						Partita	988			

Sono stati inoltre variati i seguenti immobili:

Foglio:42 Particella:200 ;

Situazione dell'unità immobiliare dall'impianto meccanografico

N.	DATI IDENTIFICATIVI			DATI CLASSAMENTO					DATI DERIVANTI DA	
	Foglio	Particella	Sub	Porz	Qualità Classe	Superficie(m ²)	Deduz	Reddito		
						ha are ca		Dominicale		Agrario
1	42	18		-	ULIVETO 5	82 76		L. 28.966	L. 33.104	Impianto meccanografico del 01/08/1977
Notifica						Partita	988			

L'intestazione alla data della richiesta deriva dai seguenti atti:

Visura storica per immobile

Situazione degli atti informatizzati al 29/08/2023

Situazione degli intestati relativa ad atto del 14/02/1976 (antecedente all'impianto meccanografico)

N.	DATI ANAGRAFICI	CODICE FISCALE	DIRITTI E ONERI REALI
1	CARELLA Michele nato a BARI (BA) il 24/10/1916	CRLMHL16R24A662N*	(1) Proprieta' 1/5 fino al 27/11/1987
2	CARELLA Lucia nata a BARI (BA) il 23/07/1926	CRLLCU26L63A662M*	(1) Proprieta' 1/5 fino al 27/11/1987
3	CARELLA Rosa nata a BARI (BA) il 20/04/1908	CRLRSO08D60A662O*	(1) Proprieta' 1/5 fino al 27/11/1987
4	CARELLA Onofrio nato a BARI (BA) il 03/01/1920	CRLNFR20A03A662E*	(1) Proprieta' 1/5 fino al 27/11/1987
5	CARELLA Gaetana nata a BARI (BA) il 15/02/1923	CRLGTN23B55A662H*	(1) Proprieta' 1/5 fino al 27/11/1987
DATI DERIVANTI DA		DENUNZIA (NEI PASSAGGI PER CAUSA DI MORTE) del 14/02/1976 - US Sede BARI (BA) Registrazione Volume 589 n. 70 registrato in data 05/05/1976 - Voltura n. 27382 in atti dal 10/06/1986	

Situazione degli intestati dall'impianto meccanografico

N.	DATI ANAGRAFICI	CODICE FISCALE	DIRITTI E ONERI REALI
1	CARELLA Michele ; Fu Onofrio		(99) Da verificare fino al 14/02/1976
DATI DERIVANTI DA		Impianto meccanografico del 01/08/1977	

Visura telematica

Tributi speciali: Euro 0,90

* Codice Fiscale Validato in Anagrafe Tributaria.

Visura storica per immobile

Situazione degli atti informatizzati al 29/08/2023

Dati della richiesta	Comune di BARI (Codice:A662A)
Catasto Terreni	Sezione BARI (Provincia di BARI)
	Foglio: 42 Particella: 890

INTESTATO

1	NINNI Michele nato a BARI (BA) il 27/04/1934	NNNMHL34D27A662A*	(1) Proprieta' 1/1 in regime di separazione dei beni
---	----------------------------------------------	-------------------	------------------------------------------------------

Unità immobiliare dal 20/05/2011

N.	DATI IDENTIFICATIVI			DATI CLASSAMENTO					DATI DERIVANTI DA	
	Foglio	Particella	Sub	Porz	Qualità Classe	Superficie(m ²)	Deduz	Reddito		
						ha are ca		Dominicale	Agrario	
1	42	890		-	SEM ARB IRR 3	1 05 77		Euro 106,52	Euro 49,16	
Notifica						Partita				

Nella variazione sono stati soppressi i seguenti immobili:

Foglio:42 Particella:12 ;

Sono stati inoltre variati i seguenti immobili:

Foglio:42 Particella:891 ; Foglio:42 Particella:892 ;

L'intestazione alla data della richiesta deriva dai seguenti atti:

Situazione degli intestati dal 21/10/2011

N.	DATI ANAGRAFICI	CODICE FISCALE	DIRITTI E ONERI REALI
1	NINNI Michele nato a BARI (BA) il 27/04/1934	NNNMHL34D27A662A*	(1) Proprieta' 1/1 in regime di separazione dei beni

Visura storica per immobile

Situazione degli atti informatizzati al 29/08/2023

DATI DERIVANTI DA	Atto del 21/10/2011 Pubblico ufficiale LABRIOLA MICHELE Sede BARI (BA) Repertorio n. 44682 - DIVISIONE Nota presentata con Modello Unico n. 31570.1/2011 Reparto PI di BARI in atti dal 21/11/2011
--------------------------	----------------------------------------------------------------------------------------------------------------------------------------------------------------------------------------------------

Situazione degli intestati dal 20/05/2011

N.	DATI ANAGRAFICI	CODICE FISCALE	DIRITTI E ONERI REALI
1	BRANCHI NINNI Alessio nato a BARI (BA) il 06/11/1979	BRNLSS79S06A662B*	(1) Proprieta' 1/2 fino al 21/10/2011
2	NINNI Michele nato a BARI (BA) il 27/04/1934	NNNMHL34D27A662A*	(1) Proprieta' 1/2 fino al 21/10/2011
DATI DERIVANTI DA	FRAZIONAMENTO del 20/05/2011 Pratica n. BA0249676 in atti dal 20/05/2011 presentato il 18/05/2011 (n. 249676.1/2011)		

Situazione dell'unità immobiliare che ha originato il precedente dal 20/05/2011

N.	DATI IDENTIFICATIVI			DATI CLASSAMENTO					DATI DERIVANTI DA	
	Foglio	Particella	Sub	Porz	Qualità Classe	Superficie(m ²)	Deduz	Reddito		
						ha are ca		Dominicale		Agrario
1	42	12		-	SEM ARB IRR 3	2 12 53		Euro 214,04	Euro 98,79	Variazione del 20/05/2011 Pratica n. BA0249676 in atti dal 20/05/2011 presentato il 18/05/2011 (n. 249676.1/2011)
Notifica				Partita						
Annotazioni				di stadio: Comprende le particelle:792,793						

Nella variazione sono stati soppressi i seguenti immobili:

Foglio:42 Particella:792 ; Foglio:42 Particella:793 ;

Situazione dell'unità immobiliare dal 04/04/2011

N.	DATI IDENTIFICATIVI			DATI CLASSAMENTO					DATI DERIVANTI DA	
	Foglio	Particella	Sub	Porz	Qualità Classe	Superficie(m ²)	Deduz	Reddito		
						ha are ca		Dominicale		Agrario
1	42	12		-	SEM ARB IRR 3	1 29 25		Euro 130,17	Euro 60,08	TABELLA DI VARIAZIONE del 25/03/2011 Pratica n. BA0169759 in atti dal 04/04/2011 VARIAZIONE COLTURALE SU DICHIARAZIONE DI PARTE (n. 1784.1/2011)

Visura storica per immobile

Situazione degli atti informatizzati al 29/08/2023

Notifica		Partita			
----------	--	---------	--	--	--

Situazione dell'unità immobiliare dall'impianto meccanografico

N.	DATI IDENTIFICATIVI			DATI CLASSAMENTO					DATI DERIVANTI DA	
	Foglio	Particella	Sub	Porz	Qualità Classe	Superficie(m ²)	Deduz	Reddito		
						ha are ca		Dominicale		Agrario
1	42	12		-	SEMIN IRRIG 2	1 29 25		Euro 173,56 L. 336.050	Euro 76,76 L. 148.638	Impianto meccanografico del 01/08/1977

Notifica		Partita	13542		
----------	--	---------	-------	--	--

L'intestazione alla data della richiesta deriva dai seguenti atti:

Situazione degli intestati dal 22/01/2010

N.	DATI ANAGRAFICI	CODICE FISCALE	DIRITTI E ONERI REALI
1	BRANCHI NINNI Alessio nato a BARI (BA) il 06/11/1979	BRNLSS79S06A662B*	(1) Proprieta' 1/2 fino al 20/05/2011
2	NINNI Michele nato a BARI (BA) il 27/04/1934	NNNMHL34D27A662A*	(1) Proprieta' 1/2 fino al 20/05/2011
DATI DERIVANTI DA			
RETTIFICA DI INTESTAZIONE ALL'ATTUALITA' del 22/01/2010 - UU Sede BARI (BA) Registrazione Volume 9990 n. 314 registrato in data 21/01/2011 - RETT. D.V. 99669-1330 DEL 23/2/2011 Voltura n. 8690.1/2011 - Pratica n. BA0150657 in atti dal 23/03/2011			

Situazione degli intestati dal 22/01/2010

N.	DATI ANAGRAFICI	CODICE FISCALE	DIRITTI E ONERI REALI
1	BRANCHI NINNI Alessio nato a BARI (BA) il 06/11/1979	BRNLSS79S06A662B*	(1) Proprieta' 1/1 fino al 22/01/2010
DATI DERIVANTI DA			
TESTAMENTO PUBBLICO del 22/01/2010 Pubblico ufficiale LABRIOLA MICHELE Sede BARI (BA) Repertorio n. 41882 - UU Sede BARI (BA) Registrazione Volume 9990 n. 314 registrato in data 21/01/2011 - IN MORTE NINNI GIUSEPPE Voltura n. 5628.3/2011 - Pratica n. BA0099669 in atti dal 23/02/2011			

Situazione degli intestati dall'impianto meccanografico

N.	DATI ANAGRAFICI	CODICE FISCALE	DIRITTI E ONERI REALI
1	NINNI Giuseppe nato a BARI (BA) il 26/10/1930	NNNGPP30R26A662F*	(3) Comproprietario fino al 22/01/2010
2	NINNI Michele nato a BARI (BA) il 27/04/1934	NNNMHL34D27A662A*	(3) Comproprietario fino al 22/01/2010

Visura storica per immobile

Situazione degli atti informatizzati al 29/08/2023

DATI DERIVANTI DA	Impianto meccanografico del 01/08/1977
--------------------------	----------------------------------------

Visura telematica

Tributi speciali: Euro 0,90

* Codice Fiscale Validato in Anagrafe Tributaria.

Visura storica per immobile

Situazione degli atti informatizzati al 29/08/2023

Dati della richiesta	Comune di BARI (Codice:A662A)
Catasto Terreni	Sezione BARI (Provincia di BARI)
	Foglio: 42 Particella: 925

INTESTATO

1	LISO Antonio nato a BARI (BA) il 18/12/1929	LSINTN29T18A662Z*	(1) Proprieta' 1/1
---	---------------------------------------------	-------------------	--------------------

Unità immobiliare dal 29/12/2016

N.	DATI IDENTIFICATIVI			DATI CLASSAMENTO					DATI DERIVANTI DA		
	Foglio	Particella	Sub	Porz	Qualità Classe	Superficie(m²)	Deduz	Reddito			
						ha are ca		Dominicale	Agrario		
1	42	925		-	VIG UVA TAV 3	03 79		Euro 6,75	Euro 3,52		FRAZIONAMENTO del 29/12/2016 Pratica n. BA0405258 in atti dal 29/12/2016 presentato il 29/12/2016 (n. 405258.1/2016)
Notifica				Partita							
Annotazioni				di immobile: SR							

Nella variazione sono stati soppressi i seguenti immobili:

Foglio:42 Particella:539 ;

Sono stati inoltre variati i seguenti immobili:

Foglio:42 Particella:926 ; Foglio:42 Particella:927 ; Foglio:42 Particella:928 ; Foglio:42 Particella:929 ;

L'intestazione alla data della richiesta deriva dai seguenti atti:

Situazione degli intestati dal 15/05/2018

N.	DATI ANAGRAFICI	CODICE FISCALE	DIRITTI E ONERI REALI
1	LISO Antonio nato a BARI (BA) il 18/12/1929	LSINTN29T18A662Z*	(1) Proprieta' 1/1

Visura storica per immobile

Situazione degli atti informatizzati al 29/08/2023

DATI DERIVANTI DA	Atto del 15/05/2018 Pubblico ufficiale MACCHIA ANTONIO Sede BARI (BA) Repertorio n. 2963 - DIVISIONE Nota presentata con Modello Unico n. 19840.1/2018 Reparto PI di BARI in atti dal 14/06/2018
--------------------------	--------------------------------------------------------------------------------------------------------------------------------------------------------------------------------------------------

Situazione degli intestati dal 15/12/2017

N.	DATI ANAGRAFICI	CODICE FISCALE	DIRITTI E ONERI REALI
1	LISO Sebastiano nato a BARI (BA) il 26/10/1968	LSISST68R26A662I*	(1) Proprieta' 2/36 fino al 15/05/2018
2	LISO Teresa nata a BARI (BA) il 19/09/1961	LSITRS61P59A662B*	(1) Proprieta' 2/36 fino al 15/05/2018
3	LISO Lucrezia nata a BARI (BA) il 11/09/1959	LSILRZ59P51A662L*	(1) Proprieta' 2/36 fino al 15/05/2018
4	MELIOTA Domenica nata a RUTIGLIANO (BA) il 21/04/1936	MLTDNC36D61H643X*	(1) Proprieta' 3/36 fino al 15/05/2018
DATI DERIVANTI DA	DENUNZIA (NEI PASSAGGI PER CAUSA DI MORTE) del 15/12/2017 Pubblico ufficiale LISO Sede BARI (BA) - UU Sede BARI (BA) Registrazione Volume 9990 n. 1163 registrato in data 16/03/2018 - SUCCESSIONE IN MORTE DI LISO ROBERTO Voltura n. 8710.1/2018 - Pratica n. BA0093616 in atti dal 11/04/2018		

Situazione degli intestati dal 14/02/2017

N.	DATI ANAGRAFICI	CODICE FISCALE	DIRITTI E ONERI REALI
1	DITOMMASO ROTONDO Lucrezia nata a BARI (BA) il 30/09/1959	DTMLRZ59P70A662R*	(1) Proprieta' 1/8 fino al 15/05/2018
2	DI TOMMASO ROTONDO Santa nata a BARI (BA) il 28/02/1952	DTMSNT52B68A662L*	(1) Proprieta' 1/8 fino al 15/05/2018
3	LISO Maria nata a BARI (BA) il 27/08/1938	LSIMRA38M67A662N*	(1) Proprieta' 2/8 fino al 15/05/2018
4	LISO Antonio nato a BARI (BA) il 18/12/1929	LSINTN29T18A662Z*	(1) Proprieta' 2/8 fino al 15/05/2018
5	LISO Roberto nato a BARI (BA) il 10/08/1932	LSIRRT32M10A662K*	(1) Proprieta' 2/8 fino al 15/12/2017
DATI DERIVANTI DA	DENUNZIA (NEI PASSAGGI PER CAUSA DI MORTE) del 14/02/2017 Pubblico ufficiale DITOMMASO ROTONDO Sede BARI (BA) - UU Sede BARI (BA) Registrazione Volume 9990 n. 4590 registrato in data 21/09/2017 - SUCC. - LISO ROSA Voltura n. 24518.2/2017 - Pratica n. BA0298660 in atti dal 31/10/2017		

Situazione degli intestati dal 29/12/2016

N.	DATI ANAGRAFICI	CODICE FISCALE	DIRITTI E ONERI REALI
1	LISO Maria nata a BARI (BA) il 27/08/1938	LSIMRA38M67A662N*	(1) Proprieta' 1/4 fino al 14/02/2017
2	LISO Rosa nata a BARI (BA) il 10/05/1928	LSIRSO28E50A662I*	(1) Proprieta' 1/4 fino al 14/02/2017
3	LISO Roberto nato a BARI (BA) il 10/08/1932	LSIRRT32M10A662K*	(1) Proprieta' 1/4 fino al 14/02/2017
4	LISO Antonio nato a BARI (BA) il 18/12/1929	LSINTN29T18A662Z*	(1) Proprieta' 1/4 fino al 14/02/2017
DATI DERIVANTI DA	FRAZIONAMENTO del 29/12/2016 Pratica n. BA0405258 in atti dal 29/12/2016 presentato il 29/12/2016 (n. 405258.1/2016)		

Situazione dell'unità immobiliare che ha originato il precedente dal 10/06/1986

N.	DATI IDENTIFICATIVI			DATI CLASSAMENTO					DATI DERIVANTI DA	
	Foglio	Particella	Sub	Porz	Qualità Classe	Superficie(m ²)	Deduz	Reddito		
						ha are ca		Dominicale		Agrario
1	42	539	-	-	VIG UVA TAV 3	17 50		Euro 31,18 L. 60.375	Euro 16,27 L. 31.500	Variazione in atti dal 10/06/1986 (n. 11182)

Visura storica per immobile

Situazione degli atti informatizzati al 29/08/2023

Notifica		Partita	19627		
----------	--	---------	-------	--	--

Situazione dell'unità immobiliare dal 10/06/1986

N.	DATI IDENTIFICATIVI			DATI CLASSAMENTO					DATI DERIVANTI DA	
	Foglio	Particella	Sub	Porz	Qualità Classe	Superficie(m ²)	Deduz	Reddito		
						ha are ca		Dominicale		Agrario
1	42	539		-	VIG UVA TAV 3	51 10		L. 176.295	L. 91.980	FRAZIONAMENTO in atti dal 10/06/1986 (n. 11182)
Notifica					Partita		19627			

Sono stati inoltre variati i seguenti immobili:

Foglio:42 Particella:613 ;

Situazione dell'unità immobiliare dal 10/06/1986

N.	DATI IDENTIFICATIVI			DATI CLASSAMENTO					DATI DERIVANTI DA	
	Foglio	Particella	Sub	Porz	Qualità Classe	Superficie(m ²)	Deduz	Reddito		
						ha are ca		Dominicale		Agrario
1	42	539		-	VIG UVA TAV 3	71 47		L. 246.572	L. 128.646	FRAZIONAMENTO in atti dal 10/06/1986 (n. 10682)
Notifica					Partita		19627			

Sono stati inoltre variati i seguenti immobili:

Foglio:42 Particella:66 ;

Visura storica per immobile

Situazione degli atti informatizzati al 29/08/2023

L'intestazione alla data della richiesta deriva dai seguenti atti:

Situazione degli intestati dal 01/08/1977

N.	DATI ANAGRAFICI	CODICE FISCALE	DIRITTI E ONERI REALI
1	LISO Maria nata a BARI (BA) il 27/08/1938	LSIMRA38M67A662N*	(1) Proprieta' 1/4 fino al 29/12/2016
DATI DERIVANTI DA RETTIFICA DI INTESTAZIONE ALL'ATTUALITA' del 01/08/1977 - RETTIFICA D'UFFICIO-C.C. IST. N.16258333 Voltura n. 28625.1/2016 - Pratica n. BA0347005 in atti dal 28/11/2016			

Situazione degli intestati dal 10/06/1986

N.	DATI ANAGRAFICI	CODICE FISCALE	DIRITTI E ONERI REALI
1	LISO Roberto nato a BARI (BA) il 10/08/1932	LSIRRT32M10A662K*	(1) Proprieta' 1/4 fino al 29/12/2016
2	LISO Rosa nata a BARI (BA) il 10/05/1928	LSIRSO28E50A662I*	(1) Proprieta' 1/4 fino al 29/12/2016
3	LISO Antonio nato a BARI (BA) il 18/12/1929	LSINTN29T18A662Z*	(1) Proprieta' 1/4 fino al 29/12/2016
4	LISO Maria nata a BARI (BA) il 27/08/1937		(1) Proprieta' 1/4 fino al 01/08/1977
DATI DERIVANTI DA FRAZIONAMENTO in atti dal 10/06/1986 (n. 10682)			

Situazione dell'unità immobiliare che ha originato il precedente dal 10/06/1986

N.	DATI IDENTIFICATIVI			DATI CLASSAMENTO					DATI DERIVANTI DA	
	Foglio	Particella	Sub	Porz	Qualità Classe	Superficie(m ²)	Deduz	Reddito		
						ha are ca		Dominicale		Agrario
1	42	66		-	VIG UVA TAV 3	94 93		L. 327.509	L. 170.874	FRAZIONAMENTO in atti dal 10/06/1986 (n. 10682)
Notifica				Partita		19627				

Sono stati inoltre variati i seguenti immobili:

Foglio:42 Particella:393 ;

Situazione dell'unità immobiliare dall'impianto meccanografico

N.	DATI IDENTIFICATIVI			DATI CLASSAMENTO					DATI DERIVANTI DA	
	Foglio	Particella	Sub	Porz	Qualità Classe	Superficie(m ²)	Deduz	Reddito		
						ha are ca		Dominicale		Agrario
1	42	66		-	VIG UVA TAV 3	95 00		L. 327.750	L. 171.000	Impianto meccanografico del 01/08/1977

Visura storica per immobile

Situazione degli atti informatizzati al 29/08/2023

Notifica		Partita	19627		
----------	--	---------	-------	--	--

L'intestazione alla data della richiesta deriva dai seguenti atti:

Situazione degli intestati dall'impianto meccanografico

N.	DATI ANAGRAFICI	CODICE FISCALE	DIRITTI E ONERI REALI
1	LISO Maria nata a BARI (BA) il 27/08/1937		(1) Proprieta' 1/4 fino al 08/11/1996
2	LISO Antonio nato a BARI (BA) il 18/12/1929	LSINTN29T18A662Z*	(1) Proprieta' 1/4 fino al 08/11/1996
3	LISO Roberto nato a BARI (BA) il 10/08/1932	LSIRRT32M10A662K*	(1) Proprieta' 1/4 fino al 08/11/1996
4	LISO Rosa nata a BARI (BA) il 10/05/1928	LSIRSO28E50A662I*	(1) Proprieta' 1/4 fino al 08/11/1996
DATI DERIVANTI DA		Impianto meccanografico del 01/08/1977	

Visura telematica

Tributi speciali: Euro 0,90

* Codice Fiscale Validato in Anagrafe Tributaria.

Visura storica per immobile

Situazione degli atti informatizzati al 29/08/2023

Dati della richiesta	Comune di BARI (Codice:A662A)
Catasto Terreni	Sezione BARI (Provincia di BARI)
	Foglio: 42 Particella: 926

INTESTATI

1	RUFFO Paola nata a BARI (BA) il 19/08/1964	RFFPLA64M59A662E*	(1) Proprieta' 1/2
2	RUFFO Pasqualina nata a BARI (BA) il 07/04/1962	RFFPQL62D47A662Z*	(1) Proprieta' 1/2

Unità immobiliare dal 29/12/2016

N.	DATI IDENTIFICATIVI			DATI CLASSAMENTO					DATI DERIVANTI DA	
	Foglio	Particella	Sub	Porz	Qualità Classe	Superficie(m²)	Deduz	Reddito		
						ha are ca		Dominicale		Agrario
1	42	926		-	VIG UVA TAV 3	03 79		Euro 6,75	Euro 3,52	FRAZIONAMENTO del 29/12/2016 Pratica n. BA0405258 in atti dal 29/12/2016 presentato il 29/12/2016 (n. 405258.1/2016)
Notifica					Partita					
Annotazioni			di immobile: SR							

Nella variazione sono stati soppressi i seguenti immobili:

Foglio:42 Particella:539 ;

Sono stati inoltre variati i seguenti immobili:

Foglio:42 Particella:925 ; Foglio:42 Particella:927 ; Foglio:42 Particella:928 ; Foglio:42 Particella:929 ;

L'intestazione alla data della richiesta deriva dai seguenti atti:

Visura storica per immobile

Situazione degli atti informatizzati al 29/08/2023

Situazione degli intestati dal 01/06/2022

N.	DATI ANAGRAFICI	CODICE FISCALE	DIRITTI E ONERI REALI
1	RUFFO Paola nata a BARI (BA) il 19/08/1964	RFFPLA64M59A662E*	(1) Proprieta' 1/2
2	RUFFO Pasqualina nata a BARI (BA) il 07/04/1962	RFFPQL62D47A662Z*	(1) Proprieta' 1/2
DATI DERIVANTI DA		SUCCESSIONE EX LEGE di LISO MARIA del 01/06/2022 Sede BARI (BA) Registrazione Volume 88888 n. 468969 registrato in data 07/11/2022 - Trascrizione n. 44116.1/2022 Reparto PI di BARI in atti dal 24/11/2022	

Situazione degli intestati dal 15/05/2018

N.	DATI ANAGRAFICI	CODICE FISCALE	DIRITTI E ONERI REALI
1	LISO Maria nata a BARI (BA) il 27/08/1938	LSIMRA38M67A662N*	(1) Proprieta' 1/1 fino al 01/06/2022
DATI DERIVANTI DA		Atto del 15/05/2018 Pubblico ufficiale MACCHIA ANTONIO Sede BARI (BA) Repertorio n. 2963 - DIVISIONE Nota presentata con Modello Unico n. 19840.4/2018 Reparto PI di BARI in atti dal 14/06/2018	

Situazione degli intestati dal 15/12/2017

N.	DATI ANAGRAFICI	CODICE FISCALE	DIRITTI E ONERI REALI
1	LISO Sebastiano nato a BARI (BA) il 26/10/1968	LSISST68R26A662I*	(1) Proprieta' 2/36 fino al 15/05/2018
2	LISO Teresa nata a BARI (BA) il 19/09/1961	LSITRS61P59A662B*	(1) Proprieta' 2/36 fino al 15/05/2018
3	LISO Lucrezia nata a BARI (BA) il 11/09/1959	LSILRZ59P51A662L*	(1) Proprieta' 2/36 fino al 15/05/2018
4	MELIOTA Domenica nata a RUTIGLIANO (BA) il 21/04/1936	MLTDNC36D61H643X*	(1) Proprieta' 3/36 fino al 15/05/2018
DATI DERIVANTI DA		DENUNZIA (NEI PASSAGGI PER CAUSA DI MORTE) del 15/12/2017 Pubblico ufficiale LISO Sede BARI (BA) - UU Sede BARI (BA) Registrazione Volume 9990 n. 1163 registrato in data 16/03/2018 - SUCCESSIONE IN MORTE DI LISO ROBERTO Voltura n. 8710.1/2018 - Pratica n. BA0093616 in atti dal 11/04/2018	

Situazione degli intestati dal 14/02/2017

N.	DATI ANAGRAFICI	CODICE FISCALE	DIRITTI E ONERI REALI
1	DITOMMASO ROTONDO Lucrezia nata a BARI (BA) il 30/09/1959	DTMLRZ59P70A662R*	(1) Proprieta' 1/8 fino al 15/05/2018
2	DI TOMMASO ROTONDO Santa nata a BARI (BA) il 28/02/1952	DTMSNT52B68A662L*	(1) Proprieta' 1/8 fino al 15/05/2018
3	LISO Maria nata a BARI (BA) il 27/08/1938	LSIMRA38M67A662N*	(1) Proprieta' 2/8 fino al 15/05/2018
4	LISO Antonio nato a BARI (BA) il 18/12/1929	LSINTN29T18A662Z*	(1) Proprieta' 2/8 fino al 15/05/2018
5	LISO Roberto nato a BARI (BA) il 10/08/1932	LSIRRT32M10A662K*	(1) Proprieta' 2/8 fino al 15/12/2017
DATI DERIVANTI DA		DENUNZIA (NEI PASSAGGI PER CAUSA DI MORTE) del 14/02/2017 Pubblico ufficiale DITOMMASO ROTONDO Sede BARI (BA) - UU Sede BARI (BA) Registrazione Volume 9990 n. 4590 registrato in data 21/09/2017 - SUCC. - LISO ROSA Voltura n. 24518.2/2017 - Pratica n. BA0298660 in atti dal 31/10/2017	

Situazione degli intestati dal 29/12/2016

N.	DATI ANAGRAFICI	CODICE FISCALE	DIRITTI E ONERI REALI
1	LISO Maria nata a BARI (BA) il 27/08/1938	LSIMRA38M67A662N*	(1) Proprieta' 1/4 fino al 14/02/2017
2	LISO Rosa nata a BARI (BA) il 10/05/1928	LSIRSO28E50A662I*	(1) Proprieta' 1/4 fino al 14/02/2017
3	LISO Roberto nato a BARI (BA) il 10/08/1932	LSIRRT32M10A662K*	(1) Proprieta' 1/4 fino al 14/02/2017
4	LISO Antonio nato a BARI (BA) il 18/12/1929	LSINTN29T18A662Z*	(1) Proprieta' 1/4 fino al 14/02/2017

Visura storica per immobile

Situazione degli atti informatizzati al 29/08/2023

DATI DERIVANTI DA	FRAZIONAMENTO del 29/12/2016 Pratica n. BA0405258 in atti dal 29/12/2016 presentato il 29/12/2016 (n. 405258.1/2016)
--------------------------	----------------------------------------------------------------------------------------------------------------------

Situazione dell'unità immobiliare che ha originato il precedente dal 10/06/1986

N.	DATI IDENTIFICATIVI			DATI CLASSAMENTO					DATI DERIVANTI DA	
	Foglio	Particella	Sub	Porz	Qualità Classe	Superficie(m ²)	Deduz	Reddito		
						ha are ca		Dominicale		Agrario
1	42	539		-	VIG UVA TAV 3	17 50		Euro 31,18 L. 60.375	Euro 16,27 L. 31.500	Variazione in atti dal 10/06/1986 (n. 11182)
Notifica				Partita		19627				

Situazione dell'unità immobiliare dal 10/06/1986

N.	DATI IDENTIFICATIVI			DATI CLASSAMENTO					DATI DERIVANTI DA	
	Foglio	Particella	Sub	Porz	Qualità Classe	Superficie(m ²)	Deduz	Reddito		
						ha are ca		Dominicale		Agrario
1	42	539		-	VIG UVA TAV 3	51 10		L. 176.295	L. 91.980	FRAZIONAMENTO in atti dal 10/06/1986 (n. 11182)
Notifica				Partita		19627				

Sono stati inoltre variati i seguenti immobili:

Foglio:42 Particella:613 ;

Situazione dell'unità immobiliare dal 10/06/1986

N.	DATI IDENTIFICATIVI			DATI CLASSAMENTO					DATI DERIVANTI DA	
	Foglio	Particella	Sub	Porz	Qualità Classe	Superficie(m ²)	Deduz	Reddito		
						ha are ca		Dominicale		Agrario
1	42	539		-	VIG UVA TAV 3	71 47		L. 246.572	L. 128.646	FRAZIONAMENTO in atti dal 10/06/1986 (n. 10682)

Visura storica per immobile

Situazione degli atti informatizzati al 29/08/2023

Notifica		Partita	19627		
----------	--	---------	-------	--	--

Sono stati inoltre variati i seguenti immobili:

Foglio:42 Particella:66 ;

L'intestazione alla data della richiesta deriva dai seguenti atti:

Situazione degli intestati dal 01/08/1977

N.	DATI ANAGRAFICI	CODICE FISCALE	DIRITTI E ONERI REALI
1	LISO Maria nata a BARI (BA) il 27/08/1938	LSIMRA38M67A662N*	(1) Proprieta' 1/4 fino al 29/12/2016
DATI DERIVANTI DA		RETTIFICA DI INTESTAZIONE ALL'ATTUALITA' del 01/08/1977 - RETTIFICA D'UFFICIO-C.C. IST. N.16258333 Voltura n. 28625.1/2016 - Pratica n. BA0347005 in atti dal 28/11/2016	

Situazione degli intestati dal 10/06/1986

N.	DATI ANAGRAFICI	CODICE FISCALE	DIRITTI E ONERI REALI
1	LISO Roberto nato a BARI (BA) il 10/08/1932	LSIRRT32M10A662K*	(1) Proprieta' 1/4 fino al 29/12/2016
2	LISO Rosa nata a BARI (BA) il 10/05/1928	LSIRSO28E50A662I*	(1) Proprieta' 1/4 fino al 29/12/2016
3	LISO Antonio nato a BARI (BA) il 18/12/1929	LSINTN29T18A662Z*	(1) Proprieta' 1/4 fino al 29/12/2016
4	LISO Maria nata a BARI (BA) il 27/08/1937		(1) Proprieta' 1/4 fino al 01/08/1977
DATI DERIVANTI DA		FRAZIONAMENTO in atti dal 10/06/1986 (n. 10682)	

Situazione dell'unità immobiliare che ha originato il precedente dal 10/06/1986

N.	DATI IDENTIFICATIVI			DATI CLASSAMENTO					DATI DERIVANTI DA	
				Porz	Qualità Classe	Superficie(m²) ha are ca	Deduz	Reddito		
	Dominicale	Agrario								
1	42	66		-	VIG UVA TAV 3	94 93		L. 327.509	L. 170.874	FRAZIONAMENTO in atti dal 10/06/1986 (n. 10682)

Notifica		Partita	19627		
----------	--	---------	-------	--	--

Sono stati inoltre variati i seguenti immobili:

Foglio:42 Particella:393 ;

Visura storica per immobile

Situazione degli atti informatizzati al 29/08/2023

Situazione dell'unità immobiliare dall'impianto meccanografico

N.	DATI IDENTIFICATIVI			DATI CLASSAMENTO					DATI DERIVANTI DA	
	Foglio	Particella	Sub	Porz	Qualità Classe	Superficie(m ²)	Deduz	Reddito		
						ha are ca		Dominicale		Agrario
1	42	66		-	VIG UVA TAV 3	95 00		L. 327.750	L. 171.000	Impianto meccanografico del 01/08/1977
Notifica						Partita	19627			

L'intestazione alla data della richiesta deriva dai seguenti atti:

Situazione degli intestati dall'impianto meccanografico

N.	DATI ANAGRAFICI	CODICE FISCALE	DIRITTI E ONERI REALI
1	LISO Maria nata a BARI (BA) il 27/08/1937		(1) Proprieta' 1/4 fino al 08/11/1996
2	LISO Antonio nato a BARI (BA) il 18/12/1929	LSINTN29T18A662Z*	(1) Proprieta' 1/4 fino al 08/11/1996
3	LISO Roberto nato a BARI (BA) il 10/08/1932	LSIRRT32M10A662K*	(1) Proprieta' 1/4 fino al 08/11/1996
4	LISO Rosa nata a BARI (BA) il 10/05/1928	LSIRSO28E50A662I*	(1) Proprieta' 1/4 fino al 08/11/1996
DATI DERIVANTI DA		Impianto meccanografico del 01/08/1977	

Visura telematica

Tributi speciali: Euro 0,90

* Codice Fiscale Validato in Anagrafe Tributaria.

Visura storica per immobile

Situazione degli atti informatizzati al 29/08/2023

Dati della richiesta	Comune di BARI (Codice:A662A)
Catasto Terreni	Sezione BARI (Provincia di BARI)
	Foglio: 42 Particella: 927

INTESTATO

1	LISO Sebastiano nato a BARI (BA) il 26/10/1968	LSISST68R26A662I*	(1) Proprieta' 1/1
---	------------------------------------------------	-------------------	--------------------

Unità immobiliare dal 29/12/2016

N.	DATI IDENTIFICATIVI			DATI CLASSAMENTO					DATI DERIVANTI DA	
	Foglio	Particella	Sub	Porz	Qualità Classe	Superficie(m²)	Deduz	Reddito		
						ha are ca		Dominicale	Agrario	
1	42	927		-	VIG UVA TAV 3	03 78		Euro 6,74	Euro 3,51	
Notifica				Partita						
Annotazioni				di immobile: SR						

Nella variazione sono stati soppressi i seguenti immobili:

Foglio:42 Particella:539 ;

Sono stati inoltre variati i seguenti immobili:

Foglio:42 Particella:925 ; Foglio:42 Particella:926 ; Foglio:42 Particella:928 ; Foglio:42 Particella:929 ;

L'intestazione alla data della richiesta deriva dai seguenti atti:

Situazione degli intestati dal 15/05/2018

N.	DATI ANAGRAFICI	CODICE FISCALE	DIRITTI E ONERI REALI
1	LISO Sebastiano nato a BARI (BA) il 26/10/1968	LSISST68R26A662I*	(1) Proprieta' 1/1

Visura storica per immobile

Situazione degli atti informatizzati al 29/08/2023

DATI DERIVANTI DA	Atto del 15/05/2018 Pubblico ufficiale MACCHIA ANTONIO Sede BARI (BA) Repertorio n. 2963 - COMPRAVENDITA Nota presentata con Modello Unico n. 19841.1/2018 Reparto PI di BARI in atti dal 14/06/2018
--------------------------	------------------------------------------------------------------------------------------------------------------------------------------------------------------------------------------------------

Situazione degli intestati dal 15/05/2018

N.	DATI ANAGRAFICI	CODICE FISCALE	DIRITTI E ONERI REALI
1	MELIOTA Domenica nata a RUTIGLIANO (BA) il 21/04/1936	MLTDNC36D61H643X*	(1) Proprieta' 3/9 fino al 15/05/2018
2	LISO Sebastiano nato a BARI (BA) il 26/10/1968	LSISST68R26A662I*	(1) Proprieta' 2/9 fino al 15/05/2018
3	LISO Teresa nata a BARI (BA) il 19/09/1961	LSITRS61P59A662B*	(1) Proprieta' 2/9 fino al 15/05/2018
4	LISO Lucrezia nata a BARI (BA) il 11/09/1959	LSILRZ59P51A662L*	(1) Proprieta' 2/9 fino al 15/05/2018
DATI DERIVANTI DA	Atto del 15/05/2018 Pubblico ufficiale MACCHIA ANTONIO Sede BARI (BA) Repertorio n. 2963 - DIVISIONE Nota presentata con Modello Unico n. 19840.3/2018 Reparto PI di BARI in atti dal 14/06/2018		

Situazione degli intestati dal 15/12/2017

N.	DATI ANAGRAFICI	CODICE FISCALE	DIRITTI E ONERI REALI
1	LISO Sebastiano nato a BARI (BA) il 26/10/1968	LSISST68R26A662I*	(1) Proprieta' 2/36 fino al 15/05/2018
2	LISO Teresa nata a BARI (BA) il 19/09/1961	LSITRS61P59A662B*	(1) Proprieta' 2/36 fino al 15/05/2018
3	LISO Lucrezia nata a BARI (BA) il 11/09/1959	LSILRZ59P51A662L*	(1) Proprieta' 2/36 fino al 15/05/2018
4	MELIOTA Domenica nata a RUTIGLIANO (BA) il 21/04/1936	MLTDNC36D61H643X*	(1) Proprieta' 3/36 fino al 15/05/2018
DATI DERIVANTI DA	DENUNZIA (NEI PASSAGGI PER CAUSA DI MORTE) del 15/12/2017 Pubblico ufficiale LISO Sede BARI (BA) - UU Sede BARI (BA) Registrazione Volume 9990 n. 1163 registrato in data 16/03/2018 - SUCCESSIONE IN MORTE DI LISO ROBERTO Voltura n. 8710.1/2018 - Pratica n. BA0093616 in atti dal 11/04/2018		

Situazione degli intestati dal 14/02/2017

N.	DATI ANAGRAFICI	CODICE FISCALE	DIRITTI E ONERI REALI
1	DITOMMASO ROTONDO Lucrezia nata a BARI (BA) il 30/09/1959	DTMLRZ59P70A662R*	(1) Proprieta' 1/8 fino al 15/05/2018
2	DI TOMMASO ROTONDO Santa nata a BARI (BA) il 28/02/1952	DTMSNT52B68A662L*	(1) Proprieta' 1/8 fino al 15/05/2018
3	LISO Maria nata a BARI (BA) il 27/08/1938	LSIMRA38M67A662N*	(1) Proprieta' 2/8 fino al 15/05/2018
4	LISO Antonio nato a BARI (BA) il 18/12/1929	LSINTN29T18A662Z*	(1) Proprieta' 2/8 fino al 15/05/2018
5	LISO Roberto nato a BARI (BA) il 10/08/1932	LSIRRT32M10A662K*	(1) Proprieta' 2/8 fino al 15/12/2017
DATI DERIVANTI DA	DENUNZIA (NEI PASSAGGI PER CAUSA DI MORTE) del 14/02/2017 Pubblico ufficiale DITOMMASO ROTONDO Sede BARI (BA) - UU Sede BARI (BA) Registrazione Volume 9990 n. 4590 registrato in data 21/09/2017 - SUCC. - LISO ROSA Voltura n. 24518.2/2017 - Pratica n. BA0298660 in atti dal 31/10/2017		

Situazione degli intestati dal 29/12/2016

N.	DATI ANAGRAFICI	CODICE FISCALE	DIRITTI E ONERI REALI
1	LISO Maria nata a BARI (BA) il 27/08/1938	LSIMRA38M67A662N*	(1) Proprieta' 1/4 fino al 14/02/2017
2	LISO Rosa nata a BARI (BA) il 10/05/1928	LSIRSO28E50A662I*	(1) Proprieta' 1/4 fino al 14/02/2017
3	LISO Roberto nato a BARI (BA) il 10/08/1932	LSIRRT32M10A662K*	(1) Proprieta' 1/4 fino al 14/02/2017
4	LISO Antonio nato a BARI (BA) il 18/12/1929	LSINTN29T18A662Z*	(1) Proprieta' 1/4 fino al 14/02/2017

Visura storica per immobile

Situazione degli atti informatizzati al 29/08/2023

DATI DERIVANTI DA	FRAZIONAMENTO del 29/12/2016 Pratica n. BA0405258 in atti dal 29/12/2016 presentato il 29/12/2016 (n. 405258.1/2016)
--------------------------	----------------------------------------------------------------------------------------------------------------------

Situazione dell'unità immobiliare che ha originato il precedente dal 10/06/1986

N.	DATI IDENTIFICATIVI			DATI CLASSAMENTO					DATI DERIVANTI DA		
	Foglio	Particella	Sub	Porz	Qualità Classe	Superficie(m ²)	Deduz	Reddito			
						ha are ca		Dominicale		Agrario	
1	42	539		-	VIG UVA TAV	3	17 50		Euro 31,18 L. 60.375	Euro 16,27 L. 31.500	Variazione in atti dal 10/06/1986 (n. 11182)
Notifica				Partita		19627					

Situazione dell'unità immobiliare dal 10/06/1986

N.	DATI IDENTIFICATIVI			DATI CLASSAMENTO					DATI DERIVANTI DA		
	Foglio	Particella	Sub	Porz	Qualità Classe	Superficie(m ²)	Deduz	Reddito			
						ha are ca		Dominicale		Agrario	
1	42	539		-	VIG UVA TAV	3	51 10		L. 176.295	L. 91.980	FRAZIONAMENTO in atti dal 10/06/1986 (n. 11182)
Notifica				Partita		19627					

Sono stati inoltre variati i seguenti immobili:

Foglio:42 Particella:613 ;

Situazione dell'unità immobiliare dal 10/06/1986

N.	DATI IDENTIFICATIVI			DATI CLASSAMENTO					DATI DERIVANTI DA		
	Foglio	Particella	Sub	Porz	Qualità Classe	Superficie(m ²)	Deduz	Reddito			
						ha are ca		Dominicale		Agrario	
1	42	539		-	VIG UVA TAV	3	71 47		L. 246.572	L. 128.646	FRAZIONAMENTO in atti dal 10/06/1986 (n. 10682)

Visura storica per immobile

Situazione degli atti informatizzati al 29/08/2023

Notifica		Partita	19627		
----------	--	---------	-------	--	--

Sono stati inoltre variati i seguenti immobili:

Foglio:42 Particella:66 ;

L'intestazione alla data della richiesta deriva dai seguenti atti:

Situazione degli intestati dal 01/08/1977

N.	DATI ANAGRAFICI	CODICE FISCALE	DIRITTI E ONERI REALI
1	LISO Maria nata a BARI (BA) il 27/08/1938	LSIMRA38M67A662N*	(1) Proprieta' 1/4 fino al 29/12/2016
DATI DERIVANTI DA		RETTIFICA DI INTESTAZIONE ALL'ATTUALITA' del 01/08/1977 - RETTIFICA D'UFFICIO-C.C. IST. N.16258333 Voltura n. 28625.1/2016 - Pratica n. BA0347005 in atti dal 28/11/2016	

Situazione degli intestati dal 10/06/1986

N.	DATI ANAGRAFICI	CODICE FISCALE	DIRITTI E ONERI REALI
1	LISO Roberto nato a BARI (BA) il 10/08/1932	LSIRRT32M10A662K*	(1) Proprieta' 1/4 fino al 29/12/2016
2	LISO Rosa nata a BARI (BA) il 10/05/1928	LSIRSO28E50A662I*	(1) Proprieta' 1/4 fino al 29/12/2016
3	LISO Antonio nato a BARI (BA) il 18/12/1929	LSINTN29T18A662Z*	(1) Proprieta' 1/4 fino al 29/12/2016
4	LISO Maria nata a BARI (BA) il 27/08/1937		(1) Proprieta' 1/4 fino al 01/08/1977
DATI DERIVANTI DA		FRAZIONAMENTO in atti dal 10/06/1986 (n. 10682)	

Situazione dell'unità immobiliare che ha originato il precedente dal 10/06/1986

N.	DATI IDENTIFICATIVI			DATI CLASSAMENTO					DATI DERIVANTI DA	
				Porz	Qualità Classe	Superficie(m ²) ha are ca	Deduz	Reddito		
	Dominicale	Agrario								
1	42	66		-	VIG UVA TAV 3	94 93		L. 327.509	L. 170.874	FRAZIONAMENTO in atti dal 10/06/1986 (n. 10682)
Notifica					Partita	19627				

Sono stati inoltre variati i seguenti immobili:

Foglio:42 Particella:393 ;

Visura storica per immobile

Situazione degli atti informatizzati al 29/08/2023

Situazione dell'unità immobiliare dall'impianto meccanografico

N.	DATI IDENTIFICATIVI			DATI CLASSAMENTO					DATI DERIVANTI DA	
	Foglio	Particella	Sub	Porz	Qualità Classe	Superficie(m ²)	Deduz	Reddito		
						ha are ca		Dominicale		Agrario
1	42	66		-	VIG UVA TAV 3	95 00		L. 327.750	L. 171.000	Impianto meccanografico del 01/08/1977
Notifica						Partita	19627			

L'intestazione alla data della richiesta deriva dai seguenti atti:

Situazione degli intestati dall'impianto meccanografico

N.	DATI ANAGRAFICI	CODICE FISCALE	DIRITTI E ONERI REALI
1	LISO Maria nata a BARI (BA) il 27/08/1937		(1) Proprieta' 1/4 fino al 08/11/1996
2	LISO Antonio nato a BARI (BA) il 18/12/1929	LSINTN29T18A662Z*	(1) Proprieta' 1/4 fino al 08/11/1996
3	LISO Roberto nato a BARI (BA) il 10/08/1932	LSIRRT32M10A662K*	(1) Proprieta' 1/4 fino al 08/11/1996
4	LISO Rosa nata a BARI (BA) il 10/05/1928	LSIRSO28E50A662I*	(1) Proprieta' 1/4 fino al 08/11/1996
DATI DERIVANTI DA		Impianto meccanografico del 01/08/1977	

Visura telematica

Tributi speciali: Euro 0,90

* Codice Fiscale Validato in Anagrafe Tributaria.

Visura storica per immobile

Situazione degli atti informatizzati al 29/08/2023

Dati della richiesta	Comune di BARI (Codice:A662A)
Catasto Terreni	Sezione BARI (Provincia di BARI)
	Foglio: 42 Particella: 928

INTESTATI

1	DI TOMMASO ROTONDO Santa nata a BARI (BA) il 28/02/1952	DTMSNT52B68A662L*	(1) Proprieta' 1/2
2	DITOMMASO ROTONDO Lucrezia nata a BARI (BA) il 30/09/1959	DTMLRZ59P70A662R*	(1) Proprieta' 1/2

Unità immobiliare dal 29/12/2016

N.	DATI IDENTIFICATIVI			DATI CLASSAMENTO					DATI DERIVANTI DA	
	Foglio	Particella	Sub	Porz	Qualità Classe	Superficie(m²)	Deduz	Reddito		
						ha are ca		Dominicale		Agrario
1	42	928		-	VIG UVA TAV 3	03 79		Euro 6,75	Euro 3,52	FRAZIONAMENTO del 29/12/2016 Pratica n. BA0405258 in atti dal 29/12/2016 presentato il 29/12/2016 (n. 405258.1/2016)
Notifica					Partita					
Annotazioni				di immobile: SR						

Nella variazione sono stati soppressi i seguenti immobili:

Foglio:42 Particella:539 ;

Sono stati inoltre variati i seguenti immobili:

Foglio:42 Particella:925 ; Foglio:42 Particella:926 ; Foglio:42 Particella:927 ; Foglio:42 Particella:929 ;

L'intestazione alla data della richiesta deriva dai seguenti atti:

Visura storica per immobile

Situazione degli atti informatizzati al 29/08/2023

Situazione degli intestati dal 15/05/2018

N.	DATI ANAGRAFICI	CODICE FISCALE	DIRITTI E ONERI REALI
1	DI TOMMASO ROTONDO Santa nata a BARI (BA) il 28/02/1952	DTMSNT52B68A662L*	(1) Proprieta' 1/2
2	DITOMMASO ROTONDO Lucrezia nata a BARI (BA) il 30/09/1959	DTMLRZ59P70A662R*	(1) Proprieta' 1/2
DATI DERIVANTI DA Atto del 15/05/2018 Pubblico ufficiale MACCHIA ANTONIO Sede BARI (BA) Repertorio n. 2963 - DIVISIONE Nota presentata con Modello Unico n. 19840.5/2018 Reparto PI di BARI in atti dal 14/06/2018			

Situazione degli intestati dal 15/12/2017

N.	DATI ANAGRAFICI	CODICE FISCALE	DIRITTI E ONERI REALI
1	LISO Sebastiano nato a BARI (BA) il 26/10/1968	LSISST68R26A662I*	(1) Proprieta' 2/36 fino al 15/05/2018
2	LISO Teresa nata a BARI (BA) il 19/09/1961	LSITRS61P59A662B*	(1) Proprieta' 2/36 fino al 15/05/2018
3	LISO Lucrezia nata a BARI (BA) il 11/09/1959	LSILRZ59P51A662L*	(1) Proprieta' 2/36 fino al 15/05/2018
4	MELIOTA Domenica nata a RUTIGLIANO (BA) il 21/04/1936	MLTDNC36D61H643X*	(1) Proprieta' 3/36 fino al 15/05/2018
DATI DERIVANTI DA DENUNZIA (NEI PASSAGGI PER CAUSA DI MORTE) del 15/12/2017 Pubblico ufficiale LISO Sede BARI (BA) - UU Sede BARI (BA) Registrazione Volume 9990 n. 1163 registrato in data 16/03/2018 - SUCCESSIONE IN MORTE DI LISO ROBERTO Voltura n. 8710.1/2018 - Pratica n. BA0093616 in atti dal 11/04/2018			

Situazione degli intestati dal 14/02/2017

N.	DATI ANAGRAFICI	CODICE FISCALE	DIRITTI E ONERI REALI
1	DITOMMASO ROTONDO Lucrezia nata a BARI (BA) il 30/09/1959	DTMLRZ59P70A662R*	(1) Proprieta' 1/8 fino al 15/05/2018
2	DI TOMMASO ROTONDO Santa nata a BARI (BA) il 28/02/1952	DTMSNT52B68A662L*	(1) Proprieta' 1/8 fino al 15/05/2018
3	LISO Maria nata a BARI (BA) il 27/08/1938	LSIMRA38M67A662N*	(1) Proprieta' 2/8 fino al 15/05/2018
4	LISO Antonio nato a BARI (BA) il 18/12/1929	LSINTN29T18A662Z*	(1) Proprieta' 2/8 fino al 15/05/2018
5	LISO Roberto nato a BARI (BA) il 10/08/1932	LSIRRT32M10A662K*	(1) Proprieta' 2/8 fino al 15/12/2017
DATI DERIVANTI DA DENUNZIA (NEI PASSAGGI PER CAUSA DI MORTE) del 14/02/2017 Pubblico ufficiale DITOMMASO ROTONDO Sede BARI (BA) - UU Sede BARI (BA) Registrazione Volume 9990 n. 4590 registrato in data 21/09/2017 - SUCC. - LISO ROSA Voltura n. 24518.2/2017 - Pratica n. BA0298660 in atti dal 31/10/2017			

Situazione degli intestati dal 29/12/2016

N.	DATI ANAGRAFICI	CODICE FISCALE	DIRITTI E ONERI REALI
1	LISO Maria nata a BARI (BA) il 27/08/1938	LSIMRA38M67A662N*	(1) Proprieta' 1/4 fino al 14/02/2017
2	LISO Rosa nata a BARI (BA) il 10/05/1928	LSIRSO28E50A662I*	(1) Proprieta' 1/4 fino al 14/02/2017
3	LISO Roberto nato a BARI (BA) il 10/08/1932	LSIRRT32M10A662K*	(1) Proprieta' 1/4 fino al 14/02/2017
4	LISO Antonio nato a BARI (BA) il 18/12/1929	LSINTN29T18A662Z*	(1) Proprieta' 1/4 fino al 14/02/2017
DATI DERIVANTI DA FRAZIONAMENTO del 29/12/2016 Pratica n. BA0405258 in atti dal 29/12/2016 presentato il 29/12/2016 (n. 405258.1/2016)			

Situazione dell'unità immobiliare che ha originato il precedente dal 10/06/1986

N.	DATI IDENTIFICATIVI			DATI CLASSAMENTO					DATI DERIVANTI DA		
	Foglio	Particella	Sub	Porz	Qualità Classe	Superficie(m ²)	Deduz	Reddito			
						ha are ca		Dominicale		Agrario	
1	42	539		-	VIG UVA TAV	3	17 50		Euro 31,18 L. 60.375	Euro 16,27 L. 31.500	Variazione in atti dal 10/06/1986 (n. 11182)

Visura storica per immobile

Situazione degli atti informatizzati al 29/08/2023

Notifica		Partita	19627		
----------	--	---------	-------	--	--

Situazione dell'unità immobiliare dal 10/06/1986

N.	DATI IDENTIFICATIVI			DATI CLASSAMENTO					DATI DERIVANTI DA	
	Foglio	Particella	Sub	Porz	Qualità Classe	Superficie(m ²)	Deduz	Reddito		
						ha are ca		Dominicale		Agrario
1	42	539		-	VIG UVA TAV 3	51 10		L. 176.295	L. 91.980	FRAZIONAMENTO in atti dal 10/06/1986 (n. 11182)
Notifica		Partita		19627						

Sono stati inoltre variati i seguenti immobili:

Foglio:42 Particella:613 ;

Situazione dell'unità immobiliare dal 10/06/1986

N.	DATI IDENTIFICATIVI			DATI CLASSAMENTO					DATI DERIVANTI DA	
	Foglio	Particella	Sub	Porz	Qualità Classe	Superficie(m ²)	Deduz	Reddito		
						ha are ca		Dominicale		Agrario
1	42	539		-	VIG UVA TAV 3	71 47		L. 246.572	L. 128.646	FRAZIONAMENTO in atti dal 10/06/1986 (n. 10682)
Notifica		Partita		19627						

Sono stati inoltre variati i seguenti immobili:

Foglio:42 Particella:66 ;

Visura storica per immobile

Situazione degli atti informatizzati al 29/08/2023

L'intestazione alla data della richiesta deriva dai seguenti atti:

Situazione degli intestati dal 01/08/1977

N.	DATI ANAGRAFICI	CODICE FISCALE	DIRITTI E ONERI REALI
1	LISO Maria nata a BARI (BA) il 27/08/1938	LSIMRA38M67A662N*	(1) Proprieta' 1/4 fino al 29/12/2016
DATI DERIVANTI DA RETTIFICA DI INTESTAZIONE ALL'ATTUALITA' del 01/08/1977 - RETTIFICA D'UFFICIO-C.C. IST. N.16258333 Voltura n. 28625.1/2016 - Pratica n. BA0347005 in atti dal 28/11/2016			

Situazione degli intestati dal 10/06/1986

N.	DATI ANAGRAFICI	CODICE FISCALE	DIRITTI E ONERI REALI
1	LISO Roberto nato a BARI (BA) il 10/08/1932	LSIRRT32M10A662K*	(1) Proprieta' 1/4 fino al 29/12/2016
2	LISO Rosa nata a BARI (BA) il 10/05/1928	LSIRSO28E50A662I*	(1) Proprieta' 1/4 fino al 29/12/2016
3	LISO Antonio nato a BARI (BA) il 18/12/1929	LSINTN29T18A662Z*	(1) Proprieta' 1/4 fino al 29/12/2016
4	LISO Maria nata a BARI (BA) il 27/08/1937		(1) Proprieta' 1/4 fino al 01/08/1977
DATI DERIVANTI DA FRAZIONAMENTO in atti dal 10/06/1986 (n. 10682)			

Situazione dell'unità immobiliare che ha originato il precedente dal 10/06/1986

N.	DATI IDENTIFICATIVI			DATI CLASSAMENTO					DATI DERIVANTI DA	
	Foglio	Particella	Sub	Porz	Qualità Classe	Superficie(m ²)	Deduz	Reddito		
						ha are ca		Dominicale		Agrario
1	42	66		-	VIG UVA TAV 3	94 93		L. 327.509	L. 170.874	FRAZIONAMENTO in atti dal 10/06/1986 (n. 10682)
Notifica				Partita		19627				

Sono stati inoltre variati i seguenti immobili:

Foglio:42 Particella:393 ;

Situazione dell'unità immobiliare dall'impianto meccanografico

N.	DATI IDENTIFICATIVI			DATI CLASSAMENTO					DATI DERIVANTI DA	
	Foglio	Particella	Sub	Porz	Qualità Classe	Superficie(m ²)	Deduz	Reddito		
						ha are ca		Dominicale		Agrario
1	42	66		-	VIG UVA TAV 3	95 00		L. 327.750	L. 171.000	Impianto meccanografico del 01/08/1977

Visura storica per immobile

Situazione degli atti informatizzati al 29/08/2023

Notifica		Partita	19627		
----------	--	---------	-------	--	--

L'intestazione alla data della richiesta deriva dai seguenti atti:

Situazione degli intestati dall'impianto meccanografico

N.	DATI ANAGRAFICI	CODICE FISCALE	DIRITTI E ONERI REALI
1	LISO Maria nata a BARI (BA) il 27/08/1937		(1) Proprieta' 1/4 fino al 08/11/1996
2	LISO Antonio nato a BARI (BA) il 18/12/1929	LSINTN29T18A662Z*	(1) Proprieta' 1/4 fino al 08/11/1996
3	LISO Roberto nato a BARI (BA) il 10/08/1932	LSIRRT32M10A662K*	(1) Proprieta' 1/4 fino al 08/11/1996
4	LISO Rosa nata a BARI (BA) il 10/05/1928	LSIRSO28E50A662I*	(1) Proprieta' 1/4 fino al 08/11/1996
DATI DERIVANTI DA		Impianto meccanografico del 01/08/1977	

Visura telematica

Tributi speciali: Euro 0,90

* Codice Fiscale Validato in Anagrafe Tributaria.

Visura storica per immobile

Situazione degli atti informatizzati al 29/08/2023

Dati della richiesta	Comune di BARI (Codice:A662A)
Catasto Terreni	Sezione BARI (Provincia di BARI)
	Foglio: 42 Particella: 929

INTESTATI

1	RUFFO Paola nata a BARI (BA) il 19/08/1964	RFFPLA64M59A662E*	(1) Proprieta' 1/8
2	RUFFO Pasqualina nata a BARI (BA) il 07/04/1962	RFFPQL62D47A662Z*	(1) Proprieta' 1/8
3	LISO Sebastiano nato a BARI (BA) il 26/10/1968	LSISST68R26A662I*	(1) Proprieta' 1/4
4	DI TOMMASO ROTONDO Santa nata a BARI (BA) il 28/02/1952	DTMSNT52B68A662L*	(1) Proprieta' 1/8
5	DITOMMASO ROTONDO Lucrezia nata a BARI (BA) il 30/09/1959	DTMLRZ59P70A662R*	(1) Proprieta' 1/8
6	LISO Antonio nato a BARI (BA) il 18/12/1929	LSINTN29T18A662Z*	(1) Proprieta' 1/4

Unità immobiliare dal 29/12/2016

N.	DATI IDENTIFICATIVI			DATI CLASSAMENTO					DATI DERIVANTI DA	
	Foglio	Particella	Sub	Porz	Qualità Classe	Superficie(m ²)	Deduz	Reddito		
						ha are ca		Dominicale		Agrario
1	42	929		-	VIG UVA TAV 3	02 39		Euro 4,26	Euro 2,22	FRAZIONAMENTO del 29/12/2016 Pratica n. BA0405258 in atti dal 29/12/2016 presentato il 29/12/2016 (n. 405258.1/2016)
Notifica				Partita						
Annotazioni				di immobile: SR						

Nella variazione sono stati soppressi i seguenti immobili:

Foglio:42 Particella:539 ;

Sono stati inoltre variati i seguenti immobili:

Foglio:42 Particella:925 ; Foglio:42 Particella:926 ; Foglio:42 Particella:927 ; Foglio:42 Particella:928 ;

Visura storica per immobile

Situazione degli atti informatizzati al 29/08/2023

L'intestazione alla data della richiesta deriva dai seguenti atti:

Situazione degli intestati dal 01/06/2022

N.	DATI ANAGRAFICI	CODICE FISCALE	DIRITTI E ONERI REALI
1	RUFFO Paola nata a BARI (BA) il 19/08/1964	RFFPLA64M59A662E*	(1) Proprieta' 1/8
2	RUFFO Pasqualina nata a BARI (BA) il 07/04/1962	RFFPQL62D47A662Z*	(1) Proprieta' 1/8
DATI DERIVANTI DA SUCESSIONE EX LEGE di LISO MARIA del 01/06/2022 Sede BARI (BA) Registrazione Volume 88888 n. 468969 registrato in data 07/11/2022 - Trascrizione n. 44116.2/2022 Reparto PI di BARI in atti dal 24/11/2022			

Situazione degli intestati dal 15/05/2018

N.	DATI ANAGRAFICI	CODICE FISCALE	DIRITTI E ONERI REALI
1	LISO Sebastiano nato a BARI (BA) il 26/10/1968	LSISST68R26A662I*	(1) Proprieta' 1/4
DATI DERIVANTI DA Atto del 15/05/2018 Pubblico ufficiale MACCHIA ANTONIO Sede BARI (BA) Repertorio n. 2963 - COMPRAVENDITA Nota presentata con Modello Unico n. 19841.2/2018 Reparto PI di BARI in atti dal 14/06/2018			

Situazione degli intestati dal 15/05/2018

N.	DATI ANAGRAFICI	CODICE FISCALE	DIRITTI E ONERI REALI
1	DI TOMMASO ROTONDO Santa nata a BARI (BA) il 28/02/1952	DTMSNT52B68A662L*	(1) Proprieta' 1/8
2	DITOMMASO ROTONDO Lucrezia nata a BARI (BA) il 30/09/1959	DTMLRZ59P70A662R*	(1) Proprieta' 1/8
3	LISO Antonio nato a BARI (BA) il 18/12/1929	LSINTN29T18A662Z*	(1) Proprieta' 1/4
4	LISO Maria nata a BARI (BA) il 27/08/1938	LSIMRA38M67A662N*	(1) Proprieta' 1/4 fino al 01/06/2022
5	MELIOTA Domenica nata a RUTIGLIANO (BA) il 21/04/1936	MLTDNC36D61H643X*	(1) Proprieta' 1/12 fino al 15/05/2018
6	LISO Sebastiano nato a BARI (BA) il 26/10/1968	LSISST68R26A662I*	(1) Proprieta' 1/18 fino al 15/05/2018
7	LISO Teresa nata a BARI (BA) il 19/09/1961	LSITRS61P59A662B*	(1) Proprieta' 1/18 fino al 15/05/2018
8	LISO Lucrezia nata a BARI (BA) il 11/09/1959	LSILRZ59P51A662L*	(1) Proprieta' 1/18 fino al 15/05/2018
DATI DERIVANTI DA Atto del 15/05/2018 Pubblico ufficiale MACCHIA ANTONIO Sede BARI (BA) Repertorio n. 2963 - DIVISIONE Nota presentata con Modello Unico n. 19840.2/2018 Reparto PI di BARI in atti dal 14/06/2018			

Situazione degli intestati dal 15/12/2017

N.	DATI ANAGRAFICI	CODICE FISCALE	DIRITTI E ONERI REALI
1	LISO Sebastiano nato a BARI (BA) il 26/10/1968	LSISST68R26A662I*	(1) Proprieta' 2/36 fino al 15/05/2018
2	LISO Teresa nata a BARI (BA) il 19/09/1961	LSITRS61P59A662B*	(1) Proprieta' 2/36 fino al 15/05/2018
3	LISO Lucrezia nata a BARI (BA) il 11/09/1959	LSILRZ59P51A662L*	(1) Proprieta' 2/36 fino al 15/05/2018
4	MELIOTA Domenica nata a RUTIGLIANO (BA) il 21/04/1936	MLTDNC36D61H643X*	(1) Proprieta' 3/36 fino al 15/05/2018
DATI DERIVANTI DA DENUNZIA (NEI PASSAGGI PER CAUSA DI MORTE) del 15/12/2017 Pubblico ufficiale LISO Sede BARI (BA) - UU Sede BARI (BA) Registrazione Volume 9990 n. 1163 registrato in data 16/03/2018 - SUCESSIONE IN MORTE DI LISO ROBERTO Voltura n. 8710.1/2018 - Pratica n. BA0093616 in atti dal 11/04/2018			

Visura storica per immobile

Situazione degli atti informatizzati al 29/08/2023

Situazione degli intestati dal 14/02/2017

N.	DATI ANAGRAFICI	CODICE FISCALE	DIRITTI E ONERI REALI
1	DITOMMASO ROTONDO Lucrezia nata a BARI (BA) il 30/09/1959	DTMLRZ59P70A662R*	(1) Proprieta' 1/8 fino al 15/05/2018
2	DI TOMMASO ROTONDO Santa nata a BARI (BA) il 28/02/1952	DTMSNT52B68A662L*	(1) Proprieta' 1/8 fino al 15/05/2018
3	LISO Maria nata a BARI (BA) il 27/08/1938	LSIMRA38M67A662N*	(1) Proprieta' 2/8 fino al 15/05/2018
4	LISO Antonio nato a BARI (BA) il 18/12/1929	LSINTN29T18A662Z*	(1) Proprieta' 2/8 fino al 15/05/2018
5	LISO Roberto nato a BARI (BA) il 10/08/1932	LSIRRT32M10A662K*	(1) Proprieta' 2/8 fino al 15/12/2017
DATI DERIVANTI DA DENUNZIA (NEI PASSAGGI PER CAUSA DI MORTE) del 14/02/2017 Pubblico ufficiale DITOMMASO ROTONDO Sede BARI (BA) - UU Sede BARI (BA) Registrazione Volume 9990 n. 4590 registrato in data 21/09/2017 - SUCC. - LISO ROSA Voltura n. 24518.2/2017 - Pratica n. BA0298660 in atti dal 31/10/2017			

Situazione degli intestati dal 29/12/2016

N.	DATI ANAGRAFICI	CODICE FISCALE	DIRITTI E ONERI REALI
1	LISO Maria nata a BARI (BA) il 27/08/1938	LSIMRA38M67A662N*	(1) Proprieta' 1/4 fino al 14/02/2017
2	LISO Rosa nata a BARI (BA) il 10/05/1928	LSIRSO28E50A662I*	(1) Proprieta' 1/4 fino al 14/02/2017
3	LISO Roberto nato a BARI (BA) il 10/08/1932	LSIRRT32M10A662K*	(1) Proprieta' 1/4 fino al 14/02/2017
4	LISO Antonio nato a BARI (BA) il 18/12/1929	LSINTN29T18A662Z*	(1) Proprieta' 1/4 fino al 14/02/2017
DATI DERIVANTI DA FRAZIONAMENTO del 29/12/2016 Pratica n. BA0405258 in atti dal 29/12/2016 presentato il 29/12/2016 (n. 405258.1/2016)			

Situazione dell'unità immobiliare che ha originato il precedente dal 10/06/1986

N.	DATI IDENTIFICATIVI			DATI CLASSAMENTO					DATI DERIVANTI DA	
	Foglio	Particella	Sub	Porz	Qualità Classe	Superficie(m²)	Deduz	Reddito		
						ha are ca		Dominicale		Agrario
1	42	539		-	VIG UVA TAV 3	17 50		Euro 31,18 L. 60.375	Euro 16,27 L. 31.500	Variazione in atti dal 10/06/1986 (n. 11182)
Notifica				Partita		19627				

Situazione dell'unità immobiliare dal 10/06/1986

N.	DATI IDENTIFICATIVI			DATI CLASSAMENTO					DATI DERIVANTI DA	
	Foglio	Particella	Sub	Porz	Qualità Classe	Superficie(m²)	Deduz	Reddito		
						ha are ca		Dominicale		Agrario
1	42	539		-	VIG UVA TAV 3	51 10		L. 176.295	L. 91.980	FRAZIONAMENTO in atti dal 10/06/1986 (n. 11182)

Visura storica per immobile

Situazione degli atti informatizzati al 29/08/2023

Notifica		Partita	19627		
----------	--	---------	-------	--	--

Sono stati inoltre variati i seguenti immobili:

Foglio:42 Particella:613 ;

Situazione dell'unità immobiliare dal 10/06/1986

N.	DATI IDENTIFICATIVI			DATI CLASSAMENTO					DATI DERIVANTI DA	
	Foglio	Particella	Sub	Porz	Qualità Classe	Superficie(m ²)	Deduz	Reddito		
						ha are ca		Dominicale		Agrario
1	42	539		-	VIG UVA TAV 3	71 47		L. 246.572	L. 128.646	FRAZIONAMENTO in atti dal 10/06/1986 (n. 10682)

Notifica		Partita	19627		
----------	--	---------	-------	--	--

Sono stati inoltre variati i seguenti immobili:

Foglio:42 Particella:66 ;

L'intestazione alla data della richiesta deriva dai seguenti atti:

Situazione degli intestati dal 01/08/1977

N.	DATI ANAGRAFICI	CODICE FISCALE	DIRITTI E ONERI REALI
1	LISO Maria nata a BARI (BA) il 27/08/1938	LSIMRA38M67A662N*	(1) Proprieta' 1/4 fino al 29/12/2016
DATI DERIVANTI DA RETTIFICA DI INTESTAZIONE ALL'ATTUALITA' del 01/08/1977 - RETTIFICA D'UFFICIO-C.C. IST. N.16258333 Voltura n. 28625.1/2016 - Pratica n. BA0347005 in atti dal 28/11/2016			

Situazione degli intestati dal 10/06/1986

N.	DATI ANAGRAFICI	CODICE FISCALE	DIRITTI E ONERI REALI
1	LISO Roberto nato a BARI (BA) il 10/08/1932	LSIRRT32M10A662K*	(1) Proprieta' 1/4 fino al 29/12/2016
2	LISO Rosa nata a BARI (BA) il 10/05/1928	LSIRSO28E50A662I*	(1) Proprieta' 1/4 fino al 29/12/2016
3	LISO Antonio nato a BARI (BA) il 18/12/1929	LSINTN29T18A662Z*	(1) Proprieta' 1/4 fino al 29/12/2016
4	LISO Maria nata a BARI (BA) il 27/08/1937		(1) Proprieta' 1/4 fino al 01/08/1977

Visura storica per immobile

Situazione degli atti informatizzati al 29/08/2023

DATI DERIVANTI DA	FRAZIONAMENTO in atti dal 10/06/1986 (n. 10682)
--------------------------	-------------------------------------------------

Situazione dell'unità immobiliare che ha originato il precedente dal 10/06/1986

N.	DATI IDENTIFICATIVI				DATI CLASSAMENTO					DATI DERIVANTI DA
	Foglio	Particella	Sub	Porz	Qualità Classe	Superficie(m ²)	Deduz	Reddito		
						ha are ca		Dominicale	Agrario	
1	42	66		-	VIG UVA TAV 3	94 93		L. 327.509	L. 170.874	FRAZIONAMENTO in atti dal 10/06/1986 (n. 10682)
Notifica						Partita		19627		

Sono stati inoltre variati i seguenti immobili:

Foglio:42 Particella:393 ;

Situazione dell'unità immobiliare dall'impianto meccanografico

N.	DATI IDENTIFICATIVI				DATI CLASSAMENTO					DATI DERIVANTI DA
	Foglio	Particella	Sub	Porz	Qualità Classe	Superficie(m ²)	Deduz	Reddito		
						ha are ca		Dominicale	Agrario	
1	42	66		-	VIG UVA TAV 3	95 00		L. 327.750	L. 171.000	Impianto meccanografico del 01/08/1977
Notifica						Partita		19627		

L'intestazione alla data della richiesta deriva dai seguenti atti:

Visura storica per immobile

Situazione degli atti informatizzati al 29/08/2023

Situazione degli intestati dall'impianto meccanografico

N.	DATI ANAGRAFICI	CODICE FISCALE	DIRITTI E ONERI REALI
1	LISO Maria nata a BARI (BA) il 27/08/1937		(1) Proprieta' 1/4 fino al 08/11/1996
2	LISO Antonio nato a BARI (BA) il 18/12/1929	LSINTN29T18A662Z*	(1) Proprieta' 1/4 fino al 08/11/1996
3	LISO Roberto nato a BARI (BA) il 10/08/1932	LSIRRT32M10A662K*	(1) Proprieta' 1/4 fino al 08/11/1996
4	LISO Rosa nata a BARI (BA) il 10/05/1928	LSIRSO28E50A662I*	(1) Proprieta' 1/4 fino al 08/11/1996
DATI DERIVANTI DA		Impianto meccanografico del 01/08/1977	

Visura telematica

Tributi speciali: Euro 0,90

* Codice Fiscale Validato in Anagrafe Tributaria.

Visura storica per immobile

Situazione degli atti informatizzati al 29/08/2023

Dati della richiesta	Comune di BARI (Codice:A662A)
Catasto Terreni	Sezione BARI (Provincia di BARI)
	Foglio: 42 Particella: 937

INTESTATO

1	FAVIA Vito nato a BARI (BA) il 03/03/1977	FVAVTI77C03A662K*	(1) Proprieta' 1/1 in regime di separazione dei beni
---	-------------------------------------------	-------------------	------------------------------------------------------

Unità immobiliare dal 03/10/2018

N.	DATI IDENTIFICATIVI			DATI CLASSAMENTO					DATI DERIVANTI DA	
	Foglio	Particella	Sub	Porz	Qualità Classe	Superficie(m ²)	Deduz	Reddito		
						ha are ca		Dominicale		Agrario
1	42	937		-	SEM ARB IRR 3	1 02 10		Euro 102,82	Euro 47,46	FRAZIONAMENTO del 03/10/2018 Pratica n. BA0234539 in atti dal 03/10/2018 presentato il 03/10/2018 (n. 234539.1/2018)
Notifica					Partita					

Nella variazione sono stati soppressi i seguenti immobili:

Foglio:42 Particella:891 ;

Sono stati inoltre variati i seguenti immobili:

Foglio:42 Particella:936 ; Foglio:42 Particella:938 ;

L'intestazione alla data della richiesta deriva dai seguenti atti:

Situazione degli intestati dal 07/11/2018

N.	DATI ANAGRAFICI	CODICE FISCALE	DIRITTI E ONERI REALI
1	FAVIA Vito nato a BARI (BA) il 03/03/1977	FVAVTI77C03A662K*	(1) Proprieta' 1/1 in regime di separazione dei beni

Visura storica per immobile

Situazione degli atti informatizzati al 29/08/2023

DATI DERIVANTI DA	Atto del 07/11/2018 Pubblico ufficiale LABRIOLA MICHELE Sede BARI (BA) Repertorio n. 53268 - COMPRAVENDITA Nota presentata con Modello Unico n. 35460.1/2018 Reparto PI di BARI in atti dal 13/11/2018
--------------------------	--------------------------------------------------------------------------------------------------------------------------------------------------------------------------------------------------------

Situazione degli intestati dal 03/10/2018

N.	DATI ANAGRAFICI	CODICE FISCALE	DIRITTI E ONERI REALI
1	BRANCHI NINNI Alessio nato a BARI (BA) il 06/11/1979	BRNLSS79S06A662B*	(1) Proprieta' 1/1 fino al 07/11/2018
DATI DERIVANTI DA	Atto del 21/10/2011 Pubblico ufficiale LABRIOLA MICHELE Sede BARI (BA) Repertorio n. 44682 - DIVISIONE Nota presentata con Modello Unico n. 31570.2/2011 Reparto PI di BARI in atti dal 21/11/2011		

Situazione dell'unità immobiliare che ha originato il precedente dal 20/05/2011

N.	DATI IDENTIFICATIVI			DATI CLASSAMENTO					DATI DERIVANTI DA	
	Foglio	Particella	Sub	Porz	Qualità Classe	Superficie(m ²)	Deduz	Reddito		
						ha are ca		Dominicale		Agrario
1	42	891		-	SEM ARB IRR 3	1 05 77		Euro 106,52	Euro 49,16	FRAZIONAMENTO del 20/05/2011 Pratica n. BA0249676 in atti dal 20/05/2011 presentato il 18/05/2011 (n. 249676.1/2011)
Notifica				Partita						

Nella variazione sono stati soppressi i seguenti immobili:

Foglio:42 Particella:12 ;

Sono stati inoltre variati i seguenti immobili:

Foglio:42 Particella:890 ; Foglio:42 Particella:892 ;

L'intestazione alla data della richiesta deriva dai seguenti atti:

Situazione degli intestati dal 21/10/2011

N.	DATI ANAGRAFICI	CODICE FISCALE	DIRITTI E ONERI REALI
1	BRANCHI NINNI Alessio nato a BARI (BA) il 06/11/1979	BRNLSS79S06A662B*	(1) Proprieta' 1/1 fino al 03/10/2018
DATI DERIVANTI DA	Atto del 21/10/2011 Pubblico ufficiale LABRIOLA MICHELE Sede BARI (BA) Repertorio n. 44682 - DIVISIONE Nota presentata con Modello Unico n. 31570.2/2011 Reparto PI di BARI in atti dal 21/11/2011		

Visura storica per immobile

Situazione degli atti informatizzati al 29/08/2023

Situazione degli intestati dal 20/05/2011

N.	DATI ANAGRAFICI	CODICE FISCALE	DIRITTI E ONERI REALI
1	BRANCHI NINNI Alessio nato a BARI (BA) il 06/11/1979	BRNLSS79S06A662B*	(1) Proprieta' 1/2 fino al 21/10/2011
2	NINNI Michele nato a BARI (BA) il 27/04/1934	NNNMHL34D27A662A*	(1) Proprieta' 1/2 fino al 21/10/2011
DATI DERIVANTI DA FRAZIONAMENTO del 20/05/2011 Pratica n. BA0249676 in atti dal 20/05/2011 presentato il 18/05/2011 (n. 249676.1/2011)			

Situazione dell'unità immobiliare che ha originato il precedente dal 20/05/2011

N.	DATI IDENTIFICATIVI			DATI CLASSAMENTO						DATI DERIVANTI DA
	Foglio	Particella	Sub	Porz	Qualità Classe	Superficie(m ²)	Deduz	Reddito		
						ha are ca		Dominicale	Agrario	
1	42	12		-	SEM ARB IRR 3	2 12 53		Euro 214,04	Euro 98,79	Variazione del 20/05/2011 Pratica n. BA0249676 in atti dal 20/05/2011 presentato il 18/05/2011 (n. 249676.1/2011)
Notifica				Partita						
Annotazioni				di stadio: Comprende le particelle:792,793						

Nella variazione sono stati soppressi i seguenti immobili:

Foglio:42 Particella:792 ; Foglio:42 Particella:793 ;

Situazione dell'unità immobiliare dal 04/04/2011

N.	DATI IDENTIFICATIVI			DATI CLASSAMENTO						DATI DERIVANTI DA
	Foglio	Particella	Sub	Porz	Qualità Classe	Superficie(m ²)	Deduz	Reddito		
						ha are ca		Dominicale	Agrario	
1	42	12		-	SEM ARB IRR 3	1 29 25		Euro 130,17	Euro 60,08	TABELLA DI VARIAZIONE del 25/03/2011 Pratica n. BA0169759 in atti dal 04/04/2011 VARIAZIONE COLTURALE SU DICHIARAZIONE DI PARTE (n. 1784.1/2011)
Notifica				Partita						

Visura storica per immobile

Situazione degli atti informatizzati al 29/08/2023

Situazione dell'unità immobiliare dall'impianto meccanografico

N.	DATI IDENTIFICATIVI			DATI CLASSAMENTO					DATI DERIVANTI DA	
	Foglio	Particella	Sub	Porz	Qualità Classe	Superficie(m ²)	Deduz	Reddito		
						ha are ca		Dominicale		Agrario
1	42	12		-	SEMIN IRRIG 2	1 29 25		Euro 173,56 L. 336.050	Euro 76,76 L. 148.638	Impianto meccanografico del 01/08/1977
Notifica						Partita	13542			

L'intestazione alla data della richiesta deriva dai seguenti atti:

Situazione degli intestati dal 22/01/2010

N.	DATI ANAGRAFICI	CODICE FISCALE	DIRITTI E ONERI REALI
1	BRANCHI NINNI Alessio nato a BARI (BA) il 06/11/1979	BRNLSS79S06A662B*	(1) Proprieta' 1/2 fino al 20/05/2011
2	NINNI Michele nato a BARI (BA) il 27/04/1934	NNNMHL34D27A662A*	(1) Proprieta' 1/2 fino al 20/05/2011
DATI DERIVANTI DA		RETTIFICA DI INTESTAZIONE ALL'ATTUALITA' del 22/01/2010 - UU Sede BARI (BA) Registrazione Volume 9990 n. 314 registrato in data 21/01/2011 - RETT. D.V. 99669-1330 DEL 23/2/2011 Voltura n. 8690.1/2011 - Pratica n. BA0150657 in atti dal 23/03/2011	

Situazione degli intestati dal 22/01/2010

N.	DATI ANAGRAFICI	CODICE FISCALE	DIRITTI E ONERI REALI
1	BRANCHI NINNI Alessio nato a BARI (BA) il 06/11/1979	BRNLSS79S06A662B*	(1) Proprieta' 1/1 fino al 22/01/2010
DATI DERIVANTI DA		TESTAMENTO PUBBLICO del 22/01/2010 Pubblico ufficiale LABRIOLA MICHELE Sede BARI (BA) Repertorio n. 41882 - UU Sede BARI (BA) Registrazione Volume 9990 n. 314 registrato in data 21/01/2011 - IN MORTE NINNI GIUSEPPE Voltura n. 5628.3/2011 - Pratica n. BA0099669 in atti dal 23/02/2011	

Situazione degli intestati dall'impianto meccanografico

N.	DATI ANAGRAFICI	CODICE FISCALE	DIRITTI E ONERI REALI
1	NINNI Giuseppe nato a BARI (BA) il 26/10/1930	NNNGPP30R26A662F*	(3) Comproprietario fino al 22/01/2010
2	NINNI Michele nato a BARI (BA) il 27/04/1934	NNNMHL34D27A662A*	(3) Comproprietario fino al 22/01/2010
DATI DERIVANTI DA		Impianto meccanografico del 01/08/1977	

Visura telematica

Tributi speciali: Euro 0,90

* Codice Fiscale Validato in Anagrafe Tributaria.

Visura storica per immobile

Situazione degli atti informatizzati al 29/08/2023

Dati della richiesta	Comune di BARI (Codice:A662A)
Catasto Terreni	Sezione BARI (Provincia di BARI)
	Foglio: 42 Particella: 938

INTESTATO

1	GIUSEPPE NINNI & C. S.R.L. Sede in BARI (BA)	03375850728*	(1) Proprieta' 1/1
---	----------------------------------------------	--------------	--------------------

Unità immobiliare dal 03/10/2018

N.	DATI IDENTIFICATIVI			DATI CLASSAMENTO					DATI DERIVANTI DA	
	Foglio	Particella	Sub	Porz	Qualità Classe	Superficie(m²)	Deduz	Reddito		
						ha are ca		Dominicale	Agrario	
1	42	938		-	SEM ARB IRR 3	00 11		Euro 0,11	Euro 0,05	
Notifica				Partita						

Nella variazione sono stati soppressi i seguenti immobili:

Foglio:42 Particella:891 ;

Sono stati inoltre variati i seguenti immobili:

Foglio:42 Particella:936 ; Foglio:42 Particella:937 ;

L'intestazione alla data della richiesta deriva dai seguenti atti:

Situazione degli intestati dal 09/05/2022

N.	DATI ANAGRAFICI	CODICE FISCALE	DIRITTI E ONERI REALI
1	GIUSEPPE NINNI & C. S.R.L.Sede in BARI (BA)	03375850728*	(1) Proprieta' 1/1
DATI DERIVANTI DA		Atto del 09/05/2022 Pubblico ufficiale LABRIOLA MICHELE Sede BARI (BA) Repertorio n. 57318 - COMPRAVENDITA Nota presentata con Modello Unico n. 20982.1/2022 Reparto PI di BARI in atti dal 01/06/2022	

Visura storica per immobile

Situazione degli atti informatizzati al 29/08/2023

Situazione degli intestati dal 03/10/2018

N.	DATI ANAGRAFICI	CODICE FISCALE	DIRITTI E ONERI REALI
1	BRANCHI NINNI Alessio nato a BARI (BA) il 06/11/1979	BRNLSS79S06A662B*	(1) Proprieta' 1/1 fino al 09/05/2022
DATI DERIVANTI DA Atto del 21/10/2011 Pubblico ufficiale LABRIOLA MICHELE Sede BARI (BA) Repertorio n. 44682 - DIVISIONE Nota presentata con Modello Unico n. 31570.2/2011 Reparto PI di BARI in atti dal 21/11/2011			

Situazione dell'unità immobiliare che ha originato il precedente dal 20/05/2011

N.	DATI IDENTIFICATIVI			DATI CLASSAMENTO					DATI DERIVANTI DA	
	Foglio	Particella	Sub	Porz	Qualità Classe	Superficie(m ²)	Deduz	Reddito		
						ha are ca		Dominicale		Agrario
1	42	891		-	SEM ARB IRR 3	1 05 77		Euro 106,52	Euro 49,16	FRAZIONAMENTO del 20/05/2011 Pratica n. BA0249676 in atti dal 20/05/2011 presentato il 18/05/2011 (n. 249676.1/2011)
Notifica				Partita						

Nella variazione sono stati soppressi i seguenti immobili:

Foglio:42 Particella:12 ;

Sono stati inoltre variati i seguenti immobili:

Foglio:42 Particella:890 ; Foglio:42 Particella:892 ;

L'intestazione alla data della richiesta deriva dai seguenti atti:

Situazione degli intestati dal 21/10/2011

N.	DATI ANAGRAFICI	CODICE FISCALE	DIRITTI E ONERI REALI
1	BRANCHI NINNI Alessio nato a BARI (BA) il 06/11/1979	BRNLSS79S06A662B*	(1) Proprieta' 1/1 fino al 03/10/2018
DATI DERIVANTI DA Atto del 21/10/2011 Pubblico ufficiale LABRIOLA MICHELE Sede BARI (BA) Repertorio n. 44682 - DIVISIONE Nota presentata con Modello Unico n. 31570.2/2011 Reparto PI di BARI in atti dal 21/11/2011			

Situazione degli intestati dal 20/05/2011

N.	DATI ANAGRAFICI	CODICE FISCALE	DIRITTI E ONERI REALI
1	BRANCHI NINNI Alessio nato a BARI (BA) il 06/11/1979	BRNLSS79S06A662B*	(1) Proprieta' 1/2 fino al 21/10/2011
2	NINNI Michele nato a BARI (BA) il 27/04/1934	NNNMHL34D27A662A*	(1) Proprieta' 1/2 fino al 21/10/2011

Visura storica per immobile

Situazione degli atti informatizzati al 29/08/2023

DATI DERIVANTI DA	FRAZIONAMENTO del 20/05/2011 Pratica n. BA0249676 in atti dal 20/05/2011 presentato il 18/05/2011 (n. 249676.1/2011)
--------------------------	----------------------------------------------------------------------------------------------------------------------

Situazione dell'unità immobiliare che ha originato il precedente dal 20/05/2011

N.	DATI IDENTIFICATIVI			DATI CLASSAMENTO					DATI DERIVANTI DA	
	Foglio	Particella	Sub	Porz	Qualità Classe	Superficie(m ²)	Deduz	Reddito		
						ha are ca		Dominicale		Agrario
1	42	12		-	SEM ARB IRR 3	2 12 53		Euro 214,04	Euro 98,79	Variazione del 20/05/2011 Pratica n. BA0249676 in atti dal 20/05/2011 presentato il 18/05/2011 (n. 249676.1/2011)
Notifica				Partita						
Annotazioni				di stadio: Comprende le particelle:792,793						

Nella variazione sono stati soppressi i seguenti immobili:

Foglio:42 Particella:792 ; Foglio:42 Particella:793 ;

Situazione dell'unità immobiliare dal 04/04/2011

N.	DATI IDENTIFICATIVI			DATI CLASSAMENTO					DATI DERIVANTI DA	
	Foglio	Particella	Sub	Porz	Qualità Classe	Superficie(m ²)	Deduz	Reddito		
						ha are ca		Dominicale		Agrario
1	42	12		-	SEM ARB IRR 3	1 29 25		Euro 130,17	Euro 60,08	TABELLA DI VARIAZIONE del 25/03/2011 Pratica n. BA0169759 in atti dal 04/04/2011 VARIAZIONE COLTURALE SU DICHIARAZIONE DI PARTE (n. 1784.1/2011)
Notifica				Partita						

Visura storica per immobile

Situazione degli atti informatizzati al 29/08/2023

Situazione dell'unità immobiliare dall'impianto meccanografico

N.	DATI IDENTIFICATIVI			DATI CLASSAMENTO					DATI DERIVANTI DA	
	Foglio	Particella	Sub	Porz	Qualità Classe	Superficie(m ²)	Deduz	Reddito		
						ha are ca		Dominicale		Agrario
1	42	12		-	SEMIN IRRIG 2	1 29 25		Euro 173,56 L. 336.050	Euro 76,76 L. 148.638	Impianto meccanografico del 01/08/1977
Notifica						Partita		13542		

L'intestazione alla data della richiesta deriva dai seguenti atti:

Situazione degli intestati dal 22/01/2010

N.	DATI ANAGRAFICI	CODICE FISCALE	DIRITTI E ONERI REALI
1	BRANCHI NINNI Alessio nato a BARI (BA) il 06/11/1979	BRNLSS79S06A662B*	(1) Proprieta' 1/2 fino al 20/05/2011
2	NINNI Michele nato a BARI (BA) il 27/04/1934	NNNMHL34D27A662A*	(1) Proprieta' 1/2 fino al 20/05/2011
DATI DERIVANTI DA		RETTIFICA DI INTESTAZIONE ALL'ATTUALITA' del 22/01/2010 - UU Sede BARI (BA) Registrazione Volume 9990 n. 314 registrato in data 21/01/2011 - RETT. D.V. 99669-1330 DEL 23/2/2011 Voltura n. 8690.1/2011 - Pratica n. BA0150657 in atti dal 23/03/2011	

Situazione degli intestati dal 22/01/2010

N.	DATI ANAGRAFICI	CODICE FISCALE	DIRITTI E ONERI REALI
1	BRANCHI NINNI Alessio nato a BARI (BA) il 06/11/1979	BRNLSS79S06A662B*	(1) Proprieta' 1/1 fino al 22/01/2010
DATI DERIVANTI DA		TESTAMENTO PUBBLICO del 22/01/2010 Pubblico ufficiale LABRIOLA MICHELE Sede BARI (BA) Repertorio n. 41882 - UU Sede BARI (BA) Registrazione Volume 9990 n. 314 registrato in data 21/01/2011 - IN MORTE NINNI GIUSEPPE Voltura n. 5628.3/2011 - Pratica n. BA0099669 in atti dal 23/02/2011	

Situazione degli intestati dall'impianto meccanografico

N.	DATI ANAGRAFICI	CODICE FISCALE	DIRITTI E ONERI REALI
1	NINNI Giuseppe nato a BARI (BA) il 26/10/1930	NNNGPP30R26A662F*	(3) Comproprietario fino al 22/01/2010
2	NINNI Michele nato a BARI (BA) il 27/04/1934	NNNMHL34D27A662A*	(3) Comproprietario fino al 22/01/2010
DATI DERIVANTI DA		Impianto meccanografico del 01/08/1977	

Visura telematica

Tributi speciali: Euro 0,90

* Codice Fiscale Validato in Anagrafe Tributaria.

Visura storica per immobile

Situazione degli atti informatizzati al 29/08/2023

Dati della richiesta	Comune di BARI (Codice:A662A)
Catasto Terreni	Sezione BARI (Provincia di BARI)
	Foglio: 43 Particella: 4

INTESTATI

1	DI CAGNO ABBRESCIA Daniele nato a ROMA (RM) il 26/08/1975	DCGDNL75M26H501F*	(1) Proprieta' 1/3
2	DI CAGNO ABBRESCIA Giovanni nato a ROMA (RM) il 07/08/1972	DCGGNN72M07H501H*	(1) Proprieta' 1/3
3	GASPARRI Chiara nata a ROMA (RM) il 02/10/1975	GSPCHR75R42H501B*	(1) Proprieta' 1/3

Unità immobiliare dal 09/06/1999

N.	DATI IDENTIFICATIVI			DATI CLASSAMENTO					DATI DERIVANTI DA	
	Foglio	Particella	Sub	Porz	Qualità Classe	Superficie(m ²)	Deduz	Reddito		
						ha are ca		Dominicale		Agrario
1	43	4		-	SEMIN IRRIG 4	2 08 52		Euro 161,54 L. 312.780	Euro 96,92 L. 187.668	FRAZIONAMENTO in atti dal 09/06/1999 (n. 135.1/1989)
Notifica				Partita		230077				
Annotazioni				di immobile: DIVISO NEI NUMM.4 E 501						

Sono stati inoltre variati i seguenti immobili:

Foglio:43 Particella:501 ;

Situazione dell'unità immobiliare dall'impianto meccanografico

N.	DATI IDENTIFICATIVI			DATI CLASSAMENTO					DATI DERIVANTI DA	
	Foglio	Particella	Sub	Porz	Qualità Classe	Superficie(m ²)	Deduz	Reddito		
						ha are ca		Dominicale		Agrario
1	43	4		-	SEMIN IRRIG 4	2 16 12		L. 324.180	L. 194.508	Impianto meccanografico del 01/08/1977

Visura storica per immobile

Situazione degli atti informatizzati al 29/08/2023

Notifica		Partita	20364		
----------	--	---------	-------	--	--

L'intestazione alla data della richiesta deriva dai seguenti atti:

Situazione degli intestati dal 10/10/1997

N.	DATI ANAGRAFICI	CODICE FISCALE	DIRITTI E ONERI REALI
1	DI CAGNO ABBRESCIA Daniele nato a ROMA (RM) il 26/08/1975	DCGDNL75M26H501F*	(1) Proprieta' 1/3
2	DI CAGNO ABBRESCIA Giovanni nato a ROMA (RM) il 07/08/1972	DCGGNN72M07H501H*	(1) Proprieta' 1/3
3	GASPARRI Chiara nata a ROMA (RM) il 02/10/1975	GSPCHR75R42H501B*	(1) Proprieta' 1/3
DATI DERIVANTI DA		Atto del 10/10/1997 Pubblico ufficiale LABRIOLA Sede BARI (BA) Repertorio n. 3254 - UR Sede BARI (BA) Registrazione n. 11995 registrato in data 30/10/1997 - DONAZIONE Voltura n. 15198.1/1997 - Pratica n. 37851 in atti dal 19/01/2001	

Situazione degli intestati dal 10/10/1997

N.	DATI ANAGRAFICI	CODICE FISCALE	DIRITTI E ONERI REALI
1	DI CAGNO ABBRESCIA Daniele nato a ROMA (RM) il 26/08/1975	DCGDNL75M26H501F*	(1) Proprieta' 1/3 fino al 10/10/1997
2	DI CAGNO ABBRESCIA Giovanni nato a ROMA (RM) il 07/08/1972	DCGGNN72M07H501H*	(1) Proprieta' 1/3 fino al 10/10/1997
DATI DERIVANTI DA		Atto del 10/10/1997 Pubblico ufficiale LABRIOLA MICHELE Sede GRUMO APPULA (BA) Repertorio n. 3253 - Voltura n. 15197.2/1997 in atti dal 18/12/1997	

Situazione degli intestati dal 21/08/1984

N.	DATI ANAGRAFICI	CODICE FISCALE	DIRITTI E ONERI REALI
1	DI CAGNO ABBRESCIA Amalia nata a BARI (BA) il 20/01/1950	DCGMLA50A60A662J*	(1) Proprieta' 1/3 fino al 10/10/1997
2	DI CAGNO ABBRESCIA Simeone nato a PALO DEL COLLE (BA) il 01/04/1944	DCGSMN44D01G291J*	(1) Proprieta' 1/3 fino al 10/10/1997
3	AZZOLLINI Maria Vincenza nata a PALO DEL COLLE (BA) il 21/01/1919	ZZLMVN19A61G291T*	(1) Proprieta' 1/3 fino al 10/10/1997
DATI DERIVANTI DA		DENUNZIA (NEI PASSAGGI PER CAUSA DI MORTE) del 21/08/1984 - UR Sede ROMA (RM) Registrazione Volume 43 n. 10733 registrato in data 21/02/1985 - Voltura n. 4645.1/1985 in atti dal 26/10/1993	

Situazione degli intestati dall'impianto meccanografico

N.	DATI ANAGRAFICI	CODICE FISCALE	DIRITTI E ONERI REALI
1	DI CAGNO ABBRESCIA Giovanni nato a BARI (BA) il 15/11/1915	DCGGNN15S15A662Q*	(99) Da verificare fino al 21/08/1984
DATI DERIVANTI DA		Impianto meccanografico del 01/08/1977	

Visura telematica

Tributi speciali: Euro 0,90

* Codice Fiscale Validato in Anagrafe Tributaria.

Visura storica per immobile

Situazione degli atti informatizzati al 29/08/2023

Dati della richiesta	Comune di BARI (Codice:A662A)
Catasto Terreni	Sezione BARI (Provincia di BARI)
	Foglio: 43 Particella: 25

Area di enti urbani e promiscui dal 13/10/2008

N.	DATI IDENTIFICATIVI				DATI CLASSAMENTO				DATI DERIVANTI DA	
	Foglio	Particella	Sub	Porz	Qualità Classe	Superficie(m ²)	Deduz	Reddito		
						ha are ca		Dominicale		Agrario
1	43	25		-	ENTE URBANO	03 49				Tipo Mappale del 13/10/2008 Pratica n. BA0499715 in atti dal 13/10/2008 (n. 499715.1/2008)
Notifica						Partita	1			
Annotazioni				di immobile: SR						

Mappali Fabbricati Correlati

Codice Comune A662 - Foglio 43 - Particella 25/

Area di enti urbani e promiscui dal 31/01/2005

N.	DATI IDENTIFICATIVI				DATI CLASSAMENTO				DATI DERIVANTI DA	
	Foglio	Particella	Sub	Porz	Qualità Classe	Superficie(m ²)	Deduz	Reddito		
						ha are ca		Dominicale		Agrario
1	43	25		-	ENTE URBANO	03 49				FRAZIONAMENTO del 31/01/2005 Pratica n. BA0031061 in atti dal 31/01/2005 (n. 31061.1/2005)
Notifica						Partita	1			

Nella variazione sono stati soppressi i seguenti immobili:

Foglio:43 Particella:42 ; Foglio:43 Particella:54 ; Foglio:43 Particella:62 ; Foglio:43 Particella:168 ; Foglio:43 Particella:170 ; Foglio:43 Particella:475 ; Foglio:43 Particella:556 ; Foglio:43 Particella:557 ; Foglio:43 Particella:558 ; Foglio:43 Particella:559 ; Foglio:43 Particella:560 ; Foglio:43 Particella:561 ; Foglio:43 Particella:562 ; Foglio:43 Particella:563 ;

Sono stati inoltre variati i seguenti immobili:

Foglio:43 Particella:624 ; Foglio:43 Particella:625 ; Foglio:43 Particella:626 ; Foglio:43 Particella:627 ; Foglio:43 Particella:628 ; Foglio:43 Particella:629 ; Foglio:43 Particella:630 ; Foglio:43 Particella:631 ; Foglio:43 Particella:632 ; Foglio:43 Particella:633 ; Foglio:43 Particella:634 ; Foglio:43 Particella:635 ; Foglio:43 Particella:636 ; Foglio:43 Particella:637 ; Foglio:43 Particella:638 ; Foglio:43 Particella:639 ; Foglio:43 Particella:640 ; Foglio:43 Particella:641 ;

Visura storica per immobile

Situazione degli atti informatizzati al 29/08/2023

Foglio:43 Particella:642 ; Foglio:43 Particella:643 ; Foglio:43 Particella:644 ; Foglio:43 Particella:645 ; Foglio:43 Particella:646 ; Foglio:43 Particella:647 ; Foglio:43 Particella:648 ; Foglio:43 Particella:649 ; Foglio:43 Particella:650 ;
 Foglio:43 Particella:651 ; Foglio:43 Particella:652 ;

Area di enti urbani e promiscui dall'impianto meccanografico

N.	DATI IDENTIFICATIVI			DATI CLASSAMENTO					DATI DERIVANTI DA	
	Foglio	Particella	Sub	Porz	Qualità Classe	Superficie(m ²)	Deduz	Reddito		
						ha are ca		Dominicale	Agrario	
1	43	25		-	ENTE URBANO	03 72				
Notifica						Partita		1		

Visura telematica

Tributi speciali: Euro 0,90

Visura storica per immobile

Situazione degli atti informatizzati al 29/08/2023

Dati della richiesta	Comune di BARI (Codice:A662)
Catasto Fabbricati	Provincia di BARI
	Foglio: 43 Particella: 25 Sub.: 2

INTESTATO

1 FERROVIE DELLO STATO S.P.A. Sede in ROMA (RM)	06359501001*	(1) Proprieta' 1/1
-------------------------------------------------	--------------	--------------------

Unità immobiliare dal 01/04/2021

N.	DATI IDENTIFICATIVI				DATI DI CLASSAMENTO							DATI DERIVANTI DA
	Sezione Urbana	Foglio	Particella	Sub	Zona Cens.	Micro Zona	Categoria	Classe	Consistenza	Superficie Catastale	Rendita	
1		43	25	2	2		A/3	3	7,5 vani	Totale: 187 m² Totale: escluse aree scoperte**: 178 m²	Euro 910,26	VARIAZIONE TOPONOMASTICA del 01/04/2021 Pratica n. BA0105880 in atti dal 01/04/2021 VARIAZIONE TOPONOMASTICA DERIVANTE DA AGGIORNAMENTO ANSC (n. 69250.1/2021)
Indirizzo		STRADA TORRE DEL DIAVOLO Piano T										
Notifica	Notifica effettuata con protocollo n. BA0152209 del 22/03/2010					Partita				Mod.58		

Mappali Terreni Correlati

Codice Comune A662 - Sezione A - Foglio 43 - Particella 25

Situazione dell'unità immobiliare dal 09/11/2015

N.	DATI IDENTIFICATIVI				DATI DI CLASSAMENTO							DATI DERIVANTI DA
	Sezione Urbana	Foglio	Particella	Sub	Zona Cens.	Micro Zona	Categoria	Classe	Consistenza	Superficie Catastale	Rendita	
1		43	25	2	2		A/3	3	7,5 vani	Totale: 187 m² Totale: escluse aree scoperte**: 178 m²	Euro 910,26	Variazione del 09/11/2015 - Inserimento in visura dei dati di superficie.
Indirizzo		STRADA RURALE TORRE DEL DIAVOLO Piano T										
Notifica	Notifica effettuata con protocollo n. BA0152209 del 22/03/2010					Partita				Mod.58		

Visura storica per immobile

Situazione degli atti informatizzati al 29/08/2023

Situazione dell'unità immobiliare dal 04/11/2014

N.	DATI IDENTIFICATIVI				DATI DI CLASSAMENTO							DATI DERIVANTI DA	
	Sezione Urbana	Foglio	Particella	Sub	Zona Cens.	Micro Zona	Categoria	Classe	Consistenza	Superficie Catastale	Rendita		
1		43	25	2	2		A/3	3	7,5 vani		Euro 910,26	VARIAZIONE TOPONOMASTICA del 04/11/2014 Pratica n. BA0438669 in atti dal 04/11/2014 VARIAZIONE DI TOPONOMASTICA (n. 209828.1/2014)	
Indirizzo		STRADA RURALE TORRE DEL DIAVOLO Piano T											
Notifica		Notifica effettuata con protocollo n. BA0152209 del 22/03/2010				Partita					Mod.58		

Situazione dell'unità immobiliare dal 09/03/2010

N.	DATI IDENTIFICATIVI				DATI DI CLASSAMENTO							DATI DERIVANTI DA	
	Sezione Urbana	Foglio	Particella	Sub	Zona Cens.	Micro Zona	Categoria	Classe	Consistenza	Superficie Catastale	Rendita		
1		43	25	2	2		A/3	3	7,5 vani		Euro 910,26	VARIAZIONE NEL CLASSAMENTO del 09/03/2010 Pratica n. BA0128224 in atti dal 09/03/2010 VARIAZIONE DI CLASSAMENTO (n. 9420.1/2010)	
Indirizzo		STRADA TORRE DEL DIAVOLO Piano T											
Notifica		Notifica effettuata con protocollo n. BA0152209 del 22/03/2010				Partita					Mod.58		
Annotazioni		di stadio: classamento e rendita rettificati (d.m. 701/94)											

Situazione dell'unità immobiliare dal 25/03/2009

N.	DATI IDENTIFICATIVI				DATI DI CLASSAMENTO							DATI DERIVANTI DA	
	Sezione Urbana	Foglio	Particella	Sub	Zona Cens.	Micro Zona	Categoria	Classe	Consistenza	Superficie Catastale	Rendita		
1		43	25	2	2		A/3	3	5 vani		Euro 606,84	VARIAZIONE del 25/03/2009 Pratica n. BA0155179 in atti dal 25/03/2009 AMP, VSI, DEP, DIV, VTO (n. 7596.1/2009)	
Indirizzo		STRADA TORRE DEL DIAVOLO Piano T											
Notifica						Partita					Mod.58		
Annotazioni		-classamento e rendita proposti (d.m. 701/94)											

L'intestazione alla data della richiesta deriva dai seguenti atti:

Visura storica per immobile

Situazione degli atti informatizzati al 29/08/2023

Situazione degli intestati dal 27/04/2011

N.	DATI ANAGRAFICI	CODICE FISCALE	DIRITTI E ONERI REALI
1	FERROVIE DELLO STATO S.P.A.Sede in ROMA (RM)	06359501001*	(1) Proprieta' 1/1
DATI DERIVANTI DA Atto del 27/04/2011 Pubblico ufficiale SILVESTRO PAOLO Sede ROMA (RM) Repertorio n. 92882 Registrazione Volume 1T - ATTO DI IDENTIFICAZIONE DI IMMOBILI Rettifica la trasc. n.14357/2011 Nota presentata con Modello Unico n. 4408.1/2016 Reparto PI di BARI in atti dal 05/02/2016			

Situazione degli intestati dal 27/04/2011

N.	DATI ANAGRAFICI	CODICE FISCALE	DIRITTI E ONERI REALI
1	FERROVIE REAL ESTATE S.P.A.Sede in ROMA (RM)	07699161001*	(1) Proprieta' 1/1 fino al 27/04/2011
DATI DERIVANTI DA Atto del 27/04/2011 Pubblico ufficiale SILVESTRO PAOLO Sede ROMA (RM) Repertorio n. 92882 Registrazione Volume 1T - ATTO DI IDENTIFICAZIONE DI IMMOBILI Rettifica la trasc. n.14356/2011 Nota presentata con Modello Unico n. 4407.1/2016 Reparto PI di BARI in atti dal 05/02/2016			

Situazione degli intestati dal 25/03/2009

N.	DATI ANAGRAFICI	CODICE FISCALE	DIRITTI E ONERI REALI
1	FERROVIE DELLO STATO SOCIETA' DI TRASPORTI E SERVIZI PER AZIONI IN SIGLA F.S. S.P.A.Sede in ROMA (RM)	01585570581*	(1) Proprieta' fino al 21/06/2001
DATI DERIVANTI DA VARIAZIONE del 25/03/2009 Pratica n. BA0155179 in atti dal 25/03/2009 AMP, VSI, DEP, DIV, VTO (n. 7596.1/2009)			

Situazione degli intestati dal 21/06/2001

N.	DATI ANAGRAFICI	CODICE FISCALE	DIRITTI E ONERI REALI
1	RETE FERROVIARIA ITALIANA - SOCIETA' PER AZIONI IN SIGLA RFI S.P.A.Sede in ROMA (RM)	01585570581*	(1) Proprieta' 1/1 fino al 27/04/2011
DATI DERIVANTI DA VERBALE del 21/06/2001 Pubblico ufficiale NOTAIO FALCONE A Sede ROMA (RM) Repertorio n. 14002 - ESEGUITA AI SOLI FINI DELLA CONTINUITA' STORICA Voltura n. 15201.1/2010 - Pratica n. BA0224557 in atti dal 03/05/2010			

Situazione degli intestati relativa ad atto del 'impianto (antecedente all'impianto meccanografico)

N.	DATI IDENTIFICATIVI				DATI DI CLASSAMENTO							DATI DERIVANTI DA	
	Sezione Urbana	Foglio	Particella	Sub	Zona Cens.	Micro Zona	Categoria	Classe	Consistenza	Superficie Catastale	Rendita		
1		43 44 54	39 25 129 56 34		2								FRAZIONAMENTO (SU MOD.98) del 05/11/1970 in atti dal 24/01/1998 ISTANZA MOD.37 N.14/97 (n. 11126.1/1970)
Indirizzo		PIAZZA ROMA Piano T - 1											
Notifica						Partita		1124122		Mod.58		50063	
Annotazioni		di stadio: da verificare											

L'intestazione alla data della richiesta deriva dai seguenti atti:

Visura storica per immobile

Situazione degli atti informatizzati al 29/08/2023

Situazione degli intestati dal 24/03/1993

N.	DATI ANAGRAFICI	CODICE FISCALE	DIRITTI E ONERI REALI
1	ENTE FERROVIE DELLO STATO Sede in ROMA (RM)	01585570581*	(1) Proprieta' fino al 12/08/1992
DATI DERIVANTI DA Atto del 24/03/1993 Pubblico ufficiale FERROVIE STATO Repertorio n. 348 - TRASF.DI BENI-MOD.37 N.14/97 Voltura n. 24006.4/1995 in atti dal 24/01/1998			

Situazione degli intestati dal 12/08/1992

N.	DATI ANAGRAFICI	CODICE FISCALE	DIRITTI E ONERI REALI
1	FERROVIE DELLO STATO SOCIETA' DI TRASPORTI E SERVIZI PER AZIONI IN SIGLA F.S. S.P.A.Sede in ROMA (RM)	01585570581*	(1) Proprieta' fino al 25/03/2009
DATI DERIVANTI DA Atto del 12/08/1992 Pubblico ufficiale FERROVIE STATO Repertorio n. 386 - RETT.INTEST.MOD.37 N.14/97 Voltura n. 24007.2/1995 in atti dal 24/01/1998			

Situazione degli intestati relativa ad atto del 'impianto (antecedente all'impianto meccanografico)

N.	DATI ANAGRAFICI	CODICE FISCALE	DIRITTI E ONERI REALI
1	DEMANIO PUBBLICO DELLO STATO (RAMO FERROVIA)		fino al 24/03/1993
DATI DERIVANTI DA FRAZIONAMENTO (SU MOD.98) del 05/11/1970 in atti dal 24/01/1998 ISTANZA MOD.37 N.14/97 (n. 11126.1/1970)			

Situazione dell'unità immobiliare che ha originato il precedente dall'impianto meccanografico

N.	DATI IDENTIFICATIVI				DATI DI CLASSAMENTO							DATI DERIVANTI DA
	Sezione Urbana	Foglio	Particella	Sub	Zona Cens.	Micro Zona	Categoria	Classe	Consistenza	Superficie Catastale	Rendita	
1		43	25 39 85 34 129 56		2		E/1					Impianto meccanografico del 30/06/1987
Indirizzo				PIAZZA ROMA Piano T1								
Notifica				Partita			50063		Mod.58		-	

L'intestazione alla data della richiesta deriva dai seguenti atti:

Situazione degli intestati dall'impianto meccanografico

N.	DATI ANAGRAFICI	CODICE FISCALE	DIRITTI E ONERI REALI
1	DEMANIO PUBBLICO DELLO STATO (RAMO FERROVIA)		fino all'impianto meccanografico

Visura storica per immobile

Situazione degli atti informatizzati al 29/08/2023

DATI DERIVANTI DA	Impianto meccanografico del 30/06/1987
--------------------------	----------------------------------------

Visura telematica

Tributi speciali: Euro 0,90

* Codice Fiscale Validato in Anagrafe Tributaria.

** Si intendono escluse le "superfici di balconi, terrazzi e aree scoperte pertinenziali e accessorie, comunicanti o non comunicanti"
(cfr. Provvedimento del Direttore dell'Agenzia delle Entrate 29 marzo 2013).

Visura storica per immobile

Situazione degli atti informatizzati al 29/08/2023

Dati della richiesta	Comune di BARI (Codice:A662)
Catasto Fabbricati	Provincia di BARI
	Foglio: 43 Particella: 25 Sub.: 3

INTESTATO

1 FERROVIE DELLO STATO S.P.A. Sede in ROMA (RM)	06359501001*	(1) Proprieta' 1/1
-------------------------------------------------	--------------	--------------------

Unità immobiliare dal 01/04/2021

N.	DATI IDENTIFICATIVI				DATI DI CLASSAMENTO							DATI DERIVANTI DA
	Sezione Urbana	Foglio	Particella	Sub	Zona Cens.	Micro Zona	Categoria	Classe	Consistenza	Superficie Catastale	Rendita	
1		43	25	3	2		A/3	3	6 vani	Totale: 148 m² Totale: escluse aree scoperte**: 145 m²	Euro 728,20	VARIAZIONE TOPONOMASTICA del 01/04/2021 Pratica n. BA0105881 in atti dal 01/04/2021 VARIAZIONE TOPONOMASTICA DERIVANTE DA AGGIORNAMENTO ANSC (n. 69251.1/2021)
Indirizzo		STRADA TORRE DEL DIAVOLO Piano T										
Notifica	Notifica effettuata con protocollo n. BA0061513 del 03/02/2011					Partita		Mod.58				

Mappali Terreni Correlati

Codice Comune A662 - Sezione A - Foglio 43 - Particella 25

Situazione dell'unità immobiliare dal 09/11/2015

N.	DATI IDENTIFICATIVI				DATI DI CLASSAMENTO							DATI DERIVANTI DA
	Sezione Urbana	Foglio	Particella	Sub	Zona Cens.	Micro Zona	Categoria	Classe	Consistenza	Superficie Catastale	Rendita	
1		43	25	3	2		A/3	3	6 vani	Totale: 148 m² Totale: escluse aree scoperte**: 145 m²	Euro 728,20	Variazione del 09/11/2015 - Inserimento in visura dei dati di superficie.
Indirizzo		STRADA RURALE TORRE DEL DIAVOLO Piano T										
Notifica	Notifica effettuata con protocollo n. BA0061513 del 03/02/2011					Partita		Mod.58				

Visura storica per immobile

Situazione degli atti informatizzati al 29/08/2023

Annotazioni	di stadio: classamento e rendita rettificati (d.m. 701/94)
--------------------	------------------------------------------------------------

Situazione dell'unità immobiliare dal 31/01/2011

N.	DATI IDENTIFICATIVI				DATI DI CLASSAMENTO							DATI DERIVANTI DA
	Sezione Urbana	Foglio	Particella	Sub	Zona Cens.	Micro Zona	Categoria	Classe	Consistenza	Superficie Catastale	Rendita	
1		43	25	3	2		A/3	3	6 vani		Euro 728,20	VARIAZIONE NEL CLASSAMENTO del 31/01/2011 Pratica n. BA0054006 in atti dal 31/01/2011 VARIAZIONE DI CLASSAMENTO (n. 7990.1/2011)
Indirizzo		STRADA RURALE TORRE DEL DIAVOLO Piano T										
Notifica		Notifica effettuata con protocollo n. BA0061513 del 03/02/2011				Partita				Mod.58		
Annotazioni		di stadio: classamento e rendita rettificati (d.m. 701/94)										

Situazione dell'unità immobiliare dal 22/02/2010

N.	DATI IDENTIFICATIVI				DATI DI CLASSAMENTO							DATI DERIVANTI DA
	Sezione Urbana	Foglio	Particella	Sub	Zona Cens.	Micro Zona	Categoria	Classe	Consistenza	Superficie Catastale	Rendita	
1		43	25	3	2		A/3	3	5 vani		Euro 606,84	DIVISIONE del 22/02/2010 Pratica n. BA0096945 in atti dal 22/02/2010 DIVISIONE (n. 7185.1/2010)
Indirizzo		STRADA RURALE TORRE DEL DIAVOLO Piano T										
Notifica						Partita				Mod.58		
Annotazioni		-classamento e rendita proposti (d.m. 701/94)										

L'intestazione alla data della richiesta deriva dai seguenti atti:

Situazione degli intestati dal 27/04/2011

N.	DATI ANAGRAFICI	CODICE FISCALE	DIRITTI E ONERI REALI
1	FERROVIE DELLO STATO S.P.A.Sede in ROMA (RM)	06359501001*	(1) Proprieta' 1/1
DATI DERIVANTI DA			
Atto del 27/04/2011 Pubblico ufficiale SILVESTRO PAOLO Sede ROMA (RM) Repertorio n. 92882 Registrazione Volume 1T - ATTO DI IDENTIFICAZIONE DI IMMOBILI Rettifica la trasc. n.14357/2011 Nota presentata con Modello Unico n. 4408.1/2016 Reparto PI di BARI in atti dal 05/02/2016			

Visura storica per immobile

Situazione degli atti informatizzati al 29/08/2023

Situazione degli intestati dal 27/04/2011

N.	DATI ANAGRAFICI	CODICE FISCALE	DIRITTI E ONERI REALI
1	FERROVIE REAL ESTATE S.P.A.Sede in ROMA (RM)	07699161001*	(1) Proprieta' 1/1 fino al 27/04/2011
DATI DERIVANTI DA Atto del 27/04/2011 Pubblico ufficiale SILVESTRO PAOLO Sede ROMA (RM) Repertorio n. 92882 Registrazione Volume 1T - ATTO DI IDENTIFICAZIONE DI IMMOBILI Rettifica la trasc. n.14356/2011 Nota presentata con Modello Unico n. 4407.1/2016 Reparto PI di BARI in atti dal 05/02/2016			

Situazione degli intestati dal 22/02/2010

N.	DATI ANAGRAFICI	CODICE FISCALE	DIRITTI E ONERI REALI
1	FERROVIE DELLO STATO SOCIETA' DI TRASPORTI E SERVIZI PER AZIONI IN SIGLA F.S. S.P.A.Sede in ROMA (RM)	01585570581*	(1) Proprieta' fino al 21/06/2001
DATI DERIVANTI DA DIVISIONE del 22/02/2010 Pratica n. BA0096945 in atti dal 22/02/2010 DIVISIONE (n. 7185.1/2010)			

Situazione degli intestati dal 21/06/2001

N.	DATI ANAGRAFICI	CODICE FISCALE	DIRITTI E ONERI REALI
1	RETE FERROVIARIA ITALIANA - SOCIETA' PER AZIONI IN SIGLA RFI S.P.A.Sede in ROMA (RM)	01585570581*	(1) Proprieta' 1/1 fino al 27/04/2011
DATI DERIVANTI DA VERBALE del 21/06/2001 Pubblico ufficiale NOTAIO FALCONE A Sede ROMA (RM) Repertorio n. 14002 - ESEGUITA AI SOLI FINI DELLA CONTINUITA' STORICA Voltura n. 15201.1/2010 - Pratica n. BA0224557 in atti dal 03/05/2010			

Situazione dell'unità immobiliare che ha originato il precedente dal 25/03/2009

N.	DATI IDENTIFICATIVI				DATI DI CLASSAMENTO							DATI DERIVANTI DA	
	Sezione Urbana	Foglio	Particella	Sub	Zona Cens.	Micro Zona	Categoria	Classe	Consistenza	Superficie Catastale	Rendita		
1		43	25	1	2		A/3	3	5 vani		Euro 606,84	VARIAZIONE del 25/03/2009 Pratica n. BA0155179 in atti dal 25/03/2009 AMP, VSI, DEP, DIV, VTO (n. 7596.1/2009)	
Indirizzo		STRADA TORRE DEL DIAVOLO Piano T											
Notifica							Partita				Mod.58		
Annotazioni		-classamento e rendita proposti (d.m. 701/94)											

L'intestazione alla data della richiesta deriva dai seguenti atti:

Situazione degli intestati dal 25/03/2009

N.	DATI ANAGRAFICI	CODICE FISCALE	DIRITTI E ONERI REALI
1	FERROVIE DELLO STATO SOCIETA' DI TRASPORTI E SERVIZI PER AZIONI IN SIGLA F.S. S.P.A.Sede in ROMA (RM)	01585570581*	(1) Proprieta' fino al 22/02/2010
DATI DERIVANTI DA VARIAZIONE del 25/03/2009 Pratica n. BA0155179 in atti dal 25/03/2009 AMP, VSI, DEP, DIV, VTO (n. 7596.1/2009)			

Visura storica per immobile

Situazione degli atti informatizzati al 29/08/2023

Situazione degli intestati relativa ad atto del 'impianto (antecedente all'impianto meccanografico)

N.	DATI IDENTIFICATIVI				DATI DI CLASSAMENTO							DATI DERIVANTI DA	
	Sezione Urbana	Foglio	Particella	Sub	Zona Cens.	Micro Zona	Categoria	Classe	Consistenza	Superficie Catastale	Rendita		
1		43	39 25 129 56 34		2								FRAZIONAMENTO (SU MOD.98) del 05/11/1970 in atti dal 24/01/1998 ISTANZA MOD.37 N.14/97 (n. 11126.1/1970)
Indirizzo		PIAZZA ROMA Piano T - I											
Notifica						Partita		1124122		Mod.58		50063	
Annotazioni		di stadio: da verificare											

L'intestazione alla data della richiesta deriva dai seguenti atti:

Situazione degli intestati dal 24/03/1993

N.	DATI ANAGRAFICI	CODICE FISCALE	DIRITTI E ONERI REALI
1	ENTE FERROVIE DELLO STATO Sede in ROMA (RM)	01585570581*	(1) Proprieta' fino al 12/08/1992
DATI DERIVANTI DA		Atto del 24/03/1993 Pubblico ufficiale FERROVIE STATO Repertorio n. 348 - TRASF.DI BENI-MOD.37 N.14/97 Voltura n. 24006.4/1995 in atti dal 24/01/1998	

Situazione degli intestati dal 12/08/1992

N.	DATI ANAGRAFICI	CODICE FISCALE	DIRITTI E ONERI REALI
1	FERROVIE DELLO STATO SOCIETA' DI TRASPORTI E SERVIZI PER AZIONI IN SIGLA F.S. S.P.A. Sede in ROMA (RM)	01585570581*	(1) Proprieta' fino al 25/03/2009
DATI DERIVANTI DA		Atto del 12/08/1992 Pubblico ufficiale FERROVIE STATO Repertorio n. 386 - RETT.INTEST.MOD.37 N.14/97 Voltura n. 24007.2/1995 in atti dal 24/01/1998	

Situazione degli intestati relativa ad atto del 'impianto (antecedente all'impianto meccanografico)

N.	DATI ANAGRAFICI	CODICE FISCALE	DIRITTI E ONERI REALI
1	DEMANIO PUBBLICO DELLO STATO (RAMO FERROVIA)		fino al 24/03/1993
DATI DERIVANTI DA		FRAZIONAMENTO (SU MOD.98) del 05/11/1970 in atti dal 24/01/1998 ISTANZA MOD.37 N.14/97 (n. 11126.1/1970)	

Visura storica per immobile

Situazione degli atti informatizzati al 29/08/2023

Situazione dell'unità immobiliare che ha originato il precedente dall'impianto meccanografico

N.	DATI IDENTIFICATIVI				DATI DI CLASSAMENTO							DATI DERIVANTI DA	
	Sezione Urbana	Foglio	Particella	Sub	Zona Cens.	Micro Zona	Categoria	Classe	Consistenza	Superficie Catastale	Rendita		
1		43	25 39 85 54 44 129 56		2		E/1						Impianto meccanografico del 30/06/1987
Indirizzo				PIAZZA ROMA Piano T1									
Notifica				Partita			50063		Mod.58				-

L'intestazione alla data della richiesta deriva dai seguenti atti:

Situazione degli intestati dall'impianto meccanografico

N.	DATI ANAGRAFICI	CODICE FISCALE	DIRITTI E ONERI REALI
1	DEMANIO PUBBLICO DELLO STATO (RAMO FERROVIA)		fino all'impianto meccanografico
DATI DERIVANTI DA		Impianto meccanografico del 30/06/1987	

Visura telematica

Tributi speciali: Euro 0,90

* Codice Fiscale Validato in Anagrafe Tributaria.

** Si intendono escluse le "superfici di balconi, terrazzi e aree scoperte pertinenziali e accessorie, comunicanti o non comunicanti" (cfr. Provvedimento del Direttore dell'Agenzia delle Entrate 29 marzo 2013).

Visura storica per immobile

Situazione degli atti informatizzati al 29/08/2023

Dati della richiesta	Comune di BARI (Codice:A662A)
Catasto Terreni	Sezione BARI (Provincia di BARI)
	Foglio: 43 Particella: 76

Area di enti urbani e promiscui dal 02/09/2022

N.	DATI IDENTIFICATIVI				DATI CLASSAMENTO				DATI DERIVANTI DA	
	Foglio	Particella	Sub	Porz	Qualità Classe	Superficie(m ²)	Deduz	Reddito		
						ha are ca		Dominicale		Agrario
1	43	76		-	ENTE URBANO	06 51				Tipo Mappale del 02/09/2022 Pratica n. BA0210661 in atti dal 02/09/2022 presentato il 02/09/2022 (n. 210661.1/2022)
Notifica						Partita	1			
Annotazioni		di immobile: COMPRENDE IL FG. 43 N. 679								

Nella variazione sono stati soppressi i seguenti immobili:

Foglio:43 Particella:679 ;

Mappali Fabbricati Correlati

Codice Comune A662 - Foglio 43 - Particella 76/

Area di enti urbani e promiscui dal 08/03/2005

N.	DATI IDENTIFICATIVI				DATI CLASSAMENTO				DATI DERIVANTI DA	
	Foglio	Particella	Sub	Porz	Qualità Classe	Superficie(m ²)	Deduz	Reddito		
						ha are ca		Dominicale		Agrario
1	43	76		-	ENTE URBANO	02 92				TIPO MAPPALE del 15/04/1987 Pratica n. BA0095662 in atti dal 08/03/2005 (n. 3226.1/1987)
Notifica						Partita	1			
Annotazioni		di stadio: COMPRENDE IL N. 40, VARIA CON IL N. 77								

Nella variazione sono stati soppressi i seguenti immobili:

Foglio:43 Particella:40 ;

Sono stati inoltre variati i seguenti immobili:

Visura storica per immobile

Situazione degli atti informatizzati al 29/08/2023

Foglio:43 Particella:77 ;

Situazione dell'unità immobiliare dall'impianto meccanografico

N.	DATI IDENTIFICATIVI			DATI CLASSAMENTO					DATI DERIVANTI DA	
	Foglio	Particella	Sub	Porz	Qualità Classe	Superficie(m ²)	Deduz	Reddito		
						ha are ca		Dominicale		Agrario
1	43	76		-	FABB RURALE	01 83				Impianto meccanografico del 01/08/1977
Notifica						Partita	7580			

L'intestazione alla data della richiesta deriva dai seguenti atti:

Situazione degli intestati dall'impianto meccanografico

N.	DATI ANAGRAFICI	CODICE FISCALE	DIRITTI E ONERI REALI
1	CALABRESE Anna nata a BARI (BA) il 09/05/1920	CLBNN20E49A662K*	(1) Proprieta' 1/2 fino al 15/04/1987
2	CALABRESE Anna nata a BARI (BA) il 09/05/1920	CLBNN20E49A662K*	(30) Usufruttuario parziale fino al 15/04/1987
3	NITTI Michele nato a BARI (BA) il 27/11/1941	NTTMHL41S27A662E*	(4) Comproprietario per 1/2 fino al 15/04/1987
4	NITTI Vito nato a BARI (BA) il 03/01/1944	NTTVTI44A03A662N*	(4) Comproprietario per 1/2 fino al 15/04/1987
5	NITTI Angelica ; Fu Nicolanata a BARI (BA) il 17/01/1946	NTTNLC46A57A662G*	(4) Comproprietario per 1/2 fino al 15/04/1987
6	NITTI Maddalena ; Fu Nicolanata a BARI (BA) il 05/12/1939	NTTMDL39T45A662A*	(4) Comproprietario per 1/2 fino al 15/04/1987
DATI DERIVANTI DA		Impianto meccanografico del 01/08/1977	

Visura telematica

Tributi speciali: Euro 0,90

* Codice Fiscale Validato in Anagrafe Tributaria.

Visura storica per immobile

Situazione degli atti informatizzati al 31/08/2023

Dati della richiesta	Comune di BARI (Codice:A662)
Catasto Fabbricati	Provincia di BARI
	Foglio: 43 Particella: 76 Sub.: 6

INTESTATO

1	GRUPPO SIMONE SRL Sede in ALTAMURA (BA)	04968910721*	(1) Proprieta' 1/1
---	-----------------------------------------	--------------	--------------------

Unità immobiliare dal 10/10/2022

N.	DATI IDENTIFICATIVI				DATI DI CLASSAMENTO							DATI DERIVANTI DA
	Sezione Urbana	Foglio	Particella	Sub	Zona Cens.	Micro Zona	Categoria	Classe	Consistenza	Superficie Catastale	Rendita	
1		43	76	6			F/2					VARIAZIONE del 07/10/2022 Pratica n. BA0232565 in atti dal 10/10/2022 COSTITUZIONE DI UNITA' COLLABENTE (n. 232565.1/2022)
Indirizzo		STRADA VIC. TORRE COETTA n. CS Piano T										
Notifica			Partita				Mod.58					

Mappali Terreni Correlati

Codice Comune A662 - Sezione A - Foglio 43 - Particella 76

L'intestazione alla data della richiesta deriva dai seguenti atti:

Situazione degli intestati dal 28/10/2022

N.	DATI ANAGRAFICI	CODICE FISCALE	DIRITTI E ONERI REALI
1	GRUPPO SIMONE SRLSede in ALTAMURA (BA)	04968910721*	(1) Proprieta' 1/1
DATI DERIVANTI DA		Atto del 28/10/2022 Pubblico ufficiale MAZZA FRANCESCO Sede VALENZANO (BA) Repertorio n. 48801 - COMPRAVENDITA Nota presentata con Modello Unico n. 41627.1/2022 Reparto PI di BARI in atti dal 05/11/2022	

Situazione degli intestati dal 07/10/2022

N.	DATI ANAGRAFICI	CODICE FISCALE	DIRITTI E ONERI REALI
1	IMMOBIL ESSEGI S.R.L.Sede in BARI (BA)	07010700727*	(1) Proprieta' 1/1 fino al 28/10/2022

Visura storica per immobile

Situazione degli atti informatizzati al 31/08/2023

DATI DERIVANTI DA	Atto del 21/03/2019 Pubblico ufficiale STASI ANNALISA Sede GIOIA DEL COLLE (BA) Repertorio n. 3280 - TRASFORMAZIONE DI SOCIETA' Nota presentata con Modello Unico n. 8593.1/2019 Reparto PI di BARI in atti dal 22/03/2019
--------------------------	----------------------------------------------------------------------------------------------------------------------------------------------------------------------------------------------------------------------------

Situazione dell'unità immobiliare che ha originato il precedente dal 09/03/2016

N.	DATI IDENTIFICATIVI				DATI DI CLASSAMENTO							DATI DERIVANTI DA
	Sezione Urbana	Foglio	Particella	Sub	Zona Cens.	Micro Zona	Categoria	Classe	Consistenza	Superficie Catastale	Rendita	
1		43	76	1	2		A/2	3	5,5 vani	Totale: 163 m ² Totale: escluse aree scoperte**: 163 m ²	Euro 752,74	VARIAZIONE del 09/03/2016 Pratica n. BA0091457 in atti dal 09/03/2016 AGGIORNAMENTO PLANIMETRICO (n. 50129.1/2016)
Indirizzo		STRADA VIC.TORRE COETTA Interno I Piano T										
Notifica							Partita				Mod.58	-
Annotazioni		di stadio: correzione su dati identificativi e metrici del protocollo di presentazione planimetrica n.240/1987										

Situazione dell'unità immobiliare dal 09/11/2015

N.	DATI IDENTIFICATIVI				DATI DI CLASSAMENTO							DATI DERIVANTI DA
	Sezione Urbana	Foglio	Particella	Sub	Zona Cens.	Micro Zona	Categoria	Classe	Consistenza	Superficie Catastale	Rendita	
1		43	76	1	2		A/2	3	5,5 vani	Totale: 177 m ² Totale: escluse aree scoperte**: 166 m ²	Euro 752,74	Variatione del 09/11/2015 - Inserimento in visura dei dati di superficie.
Indirizzo		STRADA VIC.TORRE COETTA Interno I Piano T										
Notifica							Partita		1190787		Mod.58	-

Situazione dell'unità immobiliare dal 01/01/1992

N.	DATI IDENTIFICATIVI				DATI DI CLASSAMENTO							DATI DERIVANTI DA
	Sezione Urbana	Foglio	Particella	Sub	Zona Cens.	Micro Zona	Categoria	Classe	Consistenza	Superficie Catastale	Rendita	
1		43	76	1	2		A/2	3	5,5 vani		Euro 752,74 L. 1.457.500	VARIAZIONE del 01/01/1992 Variazione del quadro tariffario
Indirizzo		STRADA VIC.TORRE COETTA Interno I Piano T										

Visura storica per immobile

Situazione degli atti informatizzati al 31/08/2023

Notifica		Partita	1190787	Mod.58	-
----------	--	---------	---------	--------	---

Situazione degli intestati relativa ad atto del 15/04/1987 (antecedente all'impianto meccanografico)

N.	DATI IDENTIFICATIVI				DATI DI CLASSAMENTO							DATI DERIVANTI DA
	Sezione Urbana	Foglio	Particella	Sub	Zona Cens.	Micro Zona	Categoria	Classe	Consistenza	Superficie Catastale	Rendita	
1		43	76	1	2		A/2	3	5,5 vani		Euro 1,21 L. 2.343	CLASSAMENTO AUTOMATICO del 15/04/1987 in atti dal 17/09/1990 (n. 240/1987)

Indirizzo STRADA VIC.TORRE COETTA Interno 1 Piano T

Notifica		Partita	1190787	Mod.58	-
----------	--	---------	---------	--------	---

Situazione dell'unità immobiliare dall'impianto meccanografico

N.	DATI IDENTIFICATIVI				DATI DI CLASSAMENTO							DATI DERIVANTI DA
	Sezione Urbana	Foglio	Particella	Sub	Zona Cens.	Micro Zona	Categoria	Classe	Consistenza	Superficie Catastale	Rendita	
1		43	76	1								Impianto meccanografico del 30/06/1987

Indirizzo STRADA VIC.TORRE COETTA Interno 1 Piano T

Notifica		Partita	99061	Mod.58	-
----------	--	---------	-------	--------	---

L'intestazione alla data della richiesta deriva dai seguenti atti:

Situazione degli intestati dal 21/03/2019

N.	DATI ANAGRAFICI	CODICE FISCALE	DIRITTI E ONERI REALI
1	IMMOBIL ESSEGI S.R.L.Sede in BARI (BA)	07010700727*	(1) Proprieta' 1/1 fino al 07/10/2022
DATI DERIVANTI DA Atto del 21/03/2019 Pubblico ufficiale STASI ANNALISA Sede GIOIA DEL COLLE (BA) Repertorio n. 3280 - TRASFORMAZIONE DI SOCIETA' Nota presentata con Modello Unico n. 8593.1/2019 Reparto PI di BARI in atti dal 22/03/2019			

Situazione degli intestati dal 11/02/2015

N.	DATI ANAGRAFICI	CODICE FISCALE	DIRITTI E ONERI REALI
1	IMMOBIL ESSEGI DI GENCHI PASQUA & C. S.A.S.Sede in BARI (BA)	07010700727*	(1) Proprieta' 1/1 fino al 21/03/2019
DATI DERIVANTI DA Atto del 11/02/2015 Pubblico ufficiale PIRRO ANNA Sede BARI (BA) Repertorio n. 12672 - MUTAMENTO DI DENOMINAZIONE O RAGIONE SOCIALE Nota presentata con Modello Unico n. 5375.1/2015 Reparto PI di BARI in atti dal 23/02/2015			

Visura storica per immobile

Situazione degli atti informatizzati al 31/08/2023

Situazione degli intestati dal 23/06/2010

N.	DATI ANAGRAFICI	CODICE FISCALE	DIRITTI E ONERI REALI
1	IMMOBIL ESSEGI DI SNIDAR MASSIMILIANO & C. S.A.S.Sede in BARI (BA)	07010700727*	(1) Proprieta' 1/1 fino al 11/02/2015
DATI DERIVANTI DA		Atto del 23/06/2010 Pubblico ufficiale PIRRO ANNA Sede BARI (BA) Repertorio n. 10202 - COMPRAVENDITA Nota presentata con Modello Unico n. 20488.1/2010 Reparto PI di BARI in atti dal 02/07/2010	

Situazione degli intestati dal 02/06/2000

N.	DATI ANAGRAFICI	CODICE FISCALE	DIRITTI E ONERI REALI
1	FREE TIME DI MIRELLA GAVI & C. SOCIETA'IN ACCOMANDITA SEMPLICESede in BARI (BA)	04129600724*	(1) Proprieta' 1000/1000 fino al 23/06/2010
DATI DERIVANTI DA		Atto del 02/06/2000 Pubblico ufficiale PIRRO ANNA Sede BARI (BA) Repertorio n. 918 - COMPRAVENDITA Trascrizione n. 14465.1/2000 in atti dal 19/06/2000	

Situazione degli intestati dal 26/07/1991

N.	DATI ANAGRAFICI	CODICE FISCALE	DIRITTI E ONERI REALI
1	CALABRESE Anna nata a BARI (BA) il 09/05/1920	CLBNN20E49A662K*	(1) Proprieta' fino al 02/06/2000
DATI DERIVANTI DA		Atto del 26/07/1991 Pubblico ufficiale SCARANO GIUSEPPE Sede TRIGGIANO (BA) Repertorio n. 31447 Registrazione n. 112566 registrato in data 02/08/1991 - Voltura n. 23706.1/1991 in atti dal 28/10/1992	

Situazione degli intestati dall'impianto meccanografico

N.	DATI ANAGRAFICI	CODICE FISCALE	DIRITTI E ONERI REALI
1	CALABRESE Anna nata a BARI (BA) il 09/05/1920	CLBNN20E49A662K*	fino al 26/07/1991
2	NITTI Angelica nata a BARI (BA) il 17/01/1946	NTTNLC46A57A662G*	fino al 26/07/1991
3	NITTI Maddalena nata a BARI (BA) il 05/12/1939	NTTMDL39T45A662A*	fino al 26/07/1991
4	NITTI Michele nato a BARI (BA) il 27/11/1941	NTTMHL41S27A662E*	fino al 26/07/1991
5	NITTI Vito nato a BARI (BA) il 03/01/1944	NTTVTI44A03A662N*	fino al 26/07/1991
DATI DERIVANTI DA		Impianto meccanografico del 30/06/1987	

Visura telematica

Tributi speciali: Euro 0,90

* Codice Fiscale Validato in Anagrafe Tributaria.

** Si intendono escluse le "superfici di balconi, terrazzi e aree scoperte pertinenziali e accessorie, comunicanti o non comunicanti" (cfr. Provvedimento del Direttore dell'Agenzia delle Entrate 29 marzo 2013).

Visura storica per immobile

Situazione degli atti informatizzati al 29/08/2023

Dati della richiesta	Comune di BARI (Codice:A662A)
Catasto Terreni	Sezione BARI (Provincia di BARI)
	Foglio: 43 Particella: 79

INTESTATO

1	COMUNE DI BARI Sede in BARI (BA)	80015010723*	(1) Proprieta' 1000/1000
---	----------------------------------	--------------	--------------------------

Unità immobiliare dall'impianto meccanografico

N.	DATI IDENTIFICATIVI			DATI CLASSAMENTO					DATI DERIVANTI DA	
	Foglio	Particella	Sub	Porz	Qualità Classe	Superficie(m ²)	Deduz	Reddito		
						ha are ca		Dominicale	Agrario	
1	43	79		-	INCOLT STER	06 54				
Notifica				Partita		1297				

L'intestazione alla data della richiesta deriva dai seguenti atti:

Situazione degli intestati dall'impianto meccanografico

N.	DATI ANAGRAFICI	CODICE FISCALE	DIRITTI E ONERI REALI
1	COMUNE DI BARI Sede in BARI (BA)	80015010723*	(1) Proprieta' 1000/1000
DATI DERIVANTI DA		Impianto meccanografico del 01/08/1977	

Visura telematica

Tributi speciali: Euro 0,90

* Codice Fiscale Validato in Anagrafe Tributaria.

Visura storica per immobile

Situazione degli atti informatizzati al 29/08/2023

Dati della richiesta	Comune di BARI (Codice:A662A)
Catasto Terreni	Sezione BARI (Provincia di BARI)
	Foglio: 43 Particella: 89

INTESTATI

1	SARACINO Paola nata a BARI (BA) il 06/10/1993	SRCPLA93R46A662A*	(1) Proprieta' 1/2
2	SARACINO Biagio nato a BARI (BA) il 07/12/1995	SRCBGI95T07A662L*	(1) Proprieta' 1/2

Unità immobiliare dall'impianto meccanografico

N.	DATI IDENTIFICATIVI			DATI CLASSAMENTO					DATI DERIVANTI DA	
	Foglio	Particella	Sub	Porz	Qualità Classe	Superficie(m ²)	Deduz	Reddito		
						ha are ca		Dominicale		Agrario
1	43	89		-	SEMIN IRRIG 1	20 75		Euro 38,58 L. 74.700	Euro 15,54 L. 30.088	Impianto meccanografico del 01/08/1977
Notifica				Partita		17779				

L'intestazione alla data della richiesta deriva dai seguenti atti:

Situazione degli intestati dal 15/12/2016

N.	DATI ANAGRAFICI	CODICE FISCALE	DIRITTI E ONERI REALI
1	SARACINO Paola nata a BARI (BA) il 06/10/1993	SRCPLA93R46A662A*	(1) Proprieta' 1/2
2	SARACINO Biagio nato a BARI (BA) il 07/12/1995	SRCBGI95T07A662L*	(1) Proprieta' 1/2
DATI DERIVANTI DA Atto del 15/12/2016 Pubblico ufficiale SARACINO DAIANA ANNA Sede BARI (BA) Repertorio n. 1831 - COMPRAVENDITA Nota presentata con Modello Unico n. 38446.1/2016 Reparto PI di BARI in atti dal 29/12/2016			

Situazione degli intestati dal 21/05/2002

N.	DATI ANAGRAFICI	CODICE FISCALE	DIRITTI E ONERI REALI
1	FABBRONI Giovanni nato a BARI (BA) il 23/11/1940	FBBGNN40S23A662F*	(1) Proprieta' 1/2 fino al 15/12/2016
2	FABBRONI Francesco nato a BARI (BA) il 05/06/1946	FBBFNC46H05A662I*	(1) Proprieta' 1/2 fino al 15/12/2016

Visura storica per immobile

Situazione degli atti informatizzati al 29/08/2023

DATI DERIVANTI DA	TESTAMENTO OLOGRAFO del 21/05/2002 Pubblico ufficiale PADOLECCHIA Sede MOLA DI BARI (BA) Repertorio n. 6992 - UR Sede BARI (BA) Registrazione Volume 117 n. 38 registrato in data 14/10/2002 - SUCC TESTATA Voltura n. 445893.1/2002 - Pratica n. 448672 in atti dal 22/10/2002
--------------------------	---------------------------------------------------------------------------------------------------------------------------------------------------------------------------------------------------------------------------------------------------------------------------------

Situazione degli intestati dall'impianto meccanografico

N.	DATI ANAGRAFICI	CODICE FISCALE	DIRITTI E ONERI REALI
1	CASALINO Antonio nato a BARI (BA) il 01/08/1918	CSLNTN18M01A662P*	(1) Proprieta' 1000/1000 fino al 21/05/2002
DATI DERIVANTI DA	Impianto meccanografico del 01/08/1977		

Visura telematica

Tributi speciali: Euro 0,90

* Codice Fiscale Validato in Anagrafe Tributaria.

Visura storica per immobile

Situazione degli atti informatizzati al 29/08/2023

Dati della richiesta	Comune di BARI (Codice:A662A)
Catasto Terreni	Sezione BARI (Provincia di BARI)
	Foglio: 43 Particella: 90

INTESTATI

1	SARACINO Biagio nato a BARI (BA) il 07/12/1995	SRCBGI95T07A662L*	(1) Proprieta' 1/2
2	SARACINO Raffaele nato a BARI (BA) il 24/01/1963	SRCRFL63A24A662B*	(1) Proprieta' 1/2

Unità immobiliare dall'impianto meccanografico

N.	DATI IDENTIFICATIVI			DATI CLASSAMENTO					DATI DERIVANTI DA	
	Foglio	Particella	Sub	Porz	Qualità Classe	Superficie(m ²)	Deduz	Reddito		
						ha are ca		Dominicale		Agrario
1	43	90		-	SEMIN IRRIG 1	20 75		Euro 38,58 L. 74.700	Euro 15,54 L. 30.088	Impianto meccanografico del 01/08/1977
Notifica				Partita		13533				

L'intestazione alla data della richiesta deriva dai seguenti atti:

Situazione degli intestati dal 25/05/2018

N.	DATI ANAGRAFICI	CODICE FISCALE	DIRITTI E ONERI REALI
1	SARACINO Biagio nato a BARI (BA) il 07/12/1995	SRCBGI95T07A662L*	(1) Proprieta' 1/2
2	SARACINO Raffaele nato a BARI (BA) il 24/01/1963	SRCRFL63A24A662B*	(1) Proprieta' 1/2
DATI DERIVANTI DA Atto del 25/05/2018 Pubblico ufficiale SARACINO DAIANA ANNA Sede BARI (BA) Repertorio n. 2614 - COMPRAVENDITA Nota presentata con Modello Unico n. 18479.1/2018 Reparto PI di BARI in atti dal 04/06/2018			

Situazione degli intestati dal 13/07/2014

N.	DATI ANAGRAFICI	CODICE FISCALE	DIRITTI E ONERI REALI
1	FABBRONI Valeria nata a BARI (BA) il 24/06/1978	FBBVLR78H64A662J*	(1) Proprieta' 1/3 in regime di separazione dei beni fino al 25/05/2018
2	FABBRONI Annamaria nata a BARI (BA) il 25/06/1971	FBBNMR71H65A662M*	(1) Proprieta' 1/3 fino al 25/05/2018
3	FABBRONI Roberto nato a BARI (BA) il 22/11/1973	FBBRRT73S22A662T*	(1) Proprieta' 1/3 in regime di separazione dei beni fino al 25/05/2018

Visura storica per immobile

Situazione degli atti informatizzati al 29/08/2023

DATI DERIVANTI DA	TESTAMENTO PUBBLICO del 13/07/2014 Pubblico ufficiale MARICHIARA TATARAN Sede ALTAMURA (BA) Repertorio n. 31342 - UU Sede BARI (BA) Registrazione Volume 9990 n. 2927 registrato in data 28/05/2015 - TESTAMENTO PUBBLICO Voltura n. 14507.7/2015 - Pratica n. BA0188952 in atti dal 03/06/2015
--------------------------	-------------------------------------------------------------------------------------------------------------------------------------------------------------------------------------------------------------------------------------------------------------------------------------------------

Situazione degli intestati dal 16/04/2005

N.	DATI ANAGRAFICI	CODICE FISCALE	DIRITTI E ONERI REALI
1	FABBRONI Vito nato a BARI (BA) il 30/11/1941	FBBVTI41S30A662F*	(1) Proprieta' 1/1 Regime: bene personale fino al 13/07/2014
DATI DERIVANTI DA	TESTAMENTO OLOGRAFO del 16/04/2005 Pubblico ufficiale NOT PADOLECCHIA I. Sede MOLA DI BARI (BA) Repertorio n. 10407 - UR Sede BARI (BA) Registrazione Volume 196 n. 96 registrato in data 02/11/2005 - SUCC.DI CASALINO PORZIA Voltura n. 35254.1/2005 - Pratica n. BA0404756 in atti dal 09/11/2005		

Situazione degli intestati dall'impianto meccanografico

N.	DATI ANAGRAFICI	CODICE FISCALE	DIRITTI E ONERI REALI
1	CASALINO Porzia nata a BARI (BA) il 07/05/1916	CSLPRZ16E47A662H*	(1) Proprieta' 1000/1000 fino al 16/04/2005
DATI DERIVANTI DA	Impianto meccanografico del 01/08/1977		

Visura telematica

Tributi speciali: Euro 0,90

* Codice Fiscale Validato in Anagrafe Tributaria.

Visura storica per immobile

Situazione degli atti informatizzati al 29/08/2023

Dati della richiesta	Comune di BARI (Codice:A662A)
Catasto Terreni	Sezione BARI (Provincia di BARI)
	Foglio: 43 Particella: 486

INTESTATI

1	BELLOMO Elisabetta nata a BARI (BA) il 04/01/1956	BLLLBT56A44A662A*	(1) Proprieta' 1/2
2	BELLOMO Vito nato a BARI (BA) il 04/03/1950	BLLVTI50C04A662H*	(1) Proprieta' 1/2

Unità immobiliare dal 18/05/2004

N.	DATI IDENTIFICATIVI			DATI CLASSAMENTO					DATI DERIVANTI DA	
	Foglio	Particella	Sub	Porz	Qualità Classe	Superficie(m ²)	Deduz	Reddito		
						ha are ca		Dominicale		Agrario
1	43	486		-	SEMIN IRRIG 1	00 66		Euro 1,23	Euro 0,49	TIPO MAPPALE del 07/01/1984 Pratica n. BA0207838 in atti dal 18/05/2004 T.M. MOD. 8 N. 2088/84 (n. 2088.1/1984)
Notifica						Partita				

Sono stati inoltre variati i seguenti immobili:

Foglio:43 Particella:52 ; Foglio:43 Particella:484 ; Foglio:43 Particella:485 ;

Situazione dell'unità immobiliare dal 10/06/1986

N.	DATI IDENTIFICATIVI			DATI CLASSAMENTO					DATI DERIVANTI DA	
	Foglio	Particella	Sub	Porz	Qualità Classe	Superficie(m ²)	Deduz	Reddito		
						ha are ca		Dominicale		Agrario
1	43	486		-	SEMIN IRRIG 1	00 66		Euro 1,23 L. 2.376	Euro 0,49 L. 957	FRAZIONAMENTO in atti dal 10/06/1986 (n. 5184)
Notifica						Partita		11751		

Sono stati inoltre variati i seguenti immobili:

Foglio:43 Particella:52 ; Foglio:43 Particella:484 ; Foglio:43 Particella:485 ;

Visura storica per immobile

Situazione degli atti informatizzati al 29/08/2023

L'intestazione alla data della richiesta deriva dai seguenti atti:

Situazione degli intestati dal 19/04/2009

N.	DATI ANAGRAFICI	CODICE FISCALE	DIRITTI E ONERI REALI
1	BELLOMO Elisabetta nata a BARI (BA) il 04/01/1956	BLLBT56A44A662A*	(1) Proprieta' 1/2
2	BELLOMO Vito nato a BARI (BA) il 04/03/1950	BLLVT150C04A662H*	(1) Proprieta' 1/2
DATI DERIVANTI DA DENUNZIA (NEI PASSAGGI PER CAUSA DI MORTE) del 19/04/2009 - UR Sede BARI (BA) Registrazione Volume 2009 n. 1445 registrato in data 24/06/2009 - SUCCESSIONE Voltura n. 26293.1/2009 - Pratica n. BA0318768 in atti dal 08/07/2009			

Situazione degli intestati dal 26/02/2008

N.	DATI ANAGRAFICI	CODICE FISCALE	DIRITTI E ONERI REALI
1	LEONE Teresa nata a BARI (BA) il 21/10/1925	LNTRS25R61A662R*	(1) Proprieta' 1/3 fino al 19/04/2009
2	BELLOMO Elisabetta nata a BARI (BA) il 03/01/1956	BLLBT56A43A662Y	(1) Proprieta' 1/3 fino al 19/04/2009
3	BELLOMO Vito nato a BARI (BA) il 04/03/1950	BLLVT150C04A662H*	(1) Proprieta' 1/3 fino al 19/04/2009
DATI DERIVANTI DA DENUNZIA (NEI PASSAGGI PER CAUSA DI MORTE) del 26/02/2008 - UR Sede BARI (BA) Registrazione Volume 2009 n. 466 registrato in data 25/02/2009 - SUCCESSIONE Voltura n. 11022.1/2009 - Pratica n. BA0123311 in atti dal 18/03/2009			

Situazione degli intestati dal 10/06/1986

N.	DATI ANAGRAFICI	CODICE FISCALE	DIRITTI E ONERI REALI
1	BELLOMO Marco nato a BARI (BA) il 03/04/1921	BLLMRC21D03A662F*	(1) Proprieta' 1000/1000 fino al 26/02/2008
DATI DERIVANTI DA FRAZIONAMENTO in atti dal 10/06/1986 (n. 5184)			

Situazione dell'unità immobiliare che ha originato il precedente dall'impianto meccanografico

N.	DATI IDENTIFICATIVI			DATI CLASSAMENTO					DATI DERIVANTI DA	
	Foglio	Particella	Sub	Porz	Qualità Classe	Superficie(m ²)	Deduz	Reddito		
						ha are ca		Dominicale		Agrario
1	43	52		-	SEMIN IRRIG 1	15 70		L. 56.520	L. 22.765	Impianto meccanografico del 01/08/1977
Notifica					Partita	11751				

L'intestazione alla data della richiesta deriva dai seguenti atti:

Visura storica per immobile

Situazione degli atti informatizzati al 29/08/2023

Situazione degli intestati dall'impianto meccanografico

N.	DATI ANAGRAFICI	CODICE FISCALE	DIRITTI E ONERI REALI
1	BELLOMO Marco nato a BARI (BA) il 03/04/1921	BLLMRC21D03A662F*	(99) Da verificare fino al 10/06/1986
DATI DERIVANTI DA		Impianto meccanografico del 01/08/1977	

Visura telematica

Tributi speciali: Euro 0,90

* Codice Fiscale Validato in Anagrafe Tributaria.

Visura storica per immobile

Situazione degli atti informatizzati al 29/08/2023

Dati della richiesta	Comune di BARI (Codice:A662A)
Catasto Terreni	Sezione BARI (Provincia di BARI)
	Foglio: 43 Particella: 497

INTESTATI

1	MANCINI Pasqua nata a BARI (BA) il 09/03/1967	MNCPSQ67C49A662B*	(1) Proprieta' 1/4
2	MANCINI Francesca nata a BARI (BA) il 20/10/1975	MNCFNC75R60A662W*	(1) Proprieta' 1/4
3	MANCINI Vito nato a BARI (BA) il 05/11/1964	MNCVTI64S05A662T*	(1) Proprieta' 1/4
4	MANCINI Lucio nato a BARI (BA) il 25/07/1972	MNLCU72L25A662G	(1) Proprieta' 1/4

Unità immobiliare dal 31/01/1989

N.	DATI IDENTIFICATIVI			DATI CLASSAMENTO					DATI DERIVANTI DA	
	Foglio	Particella	Sub	Porz	Qualità Classe	Superficie(m ²)	Deduz	Reddito		
						ha are ca		Dominicale		Agrario
1	43	497		-	SEMIN IRRIG 1	29 25		Euro 54,38 L. 105.300	Euro 21,90 L. 42.413	FRAZIONAMENTO del 31/01/1989 in atti dal 15/06/1990 T.F.131/89-A (n. 131.1/1989)
Notifica					Partita	7580				

Sono stati inoltre variati i seguenti immobili:

Foglio:43 Particella:77 ; Foglio:43 Particella:498 ; Foglio:43 Particella:499 ; Foglio:43 Particella:500 ;

L'intestazione alla data della richiesta deriva dai seguenti atti:

Situazione degli intestati dal 01/07/2004

N.	DATI ANAGRAFICI	CODICE FISCALE	DIRITTI E ONERI REALI
1	MANCINI Pasqua nata a BARI (BA) il 09/03/1967	MNCPSQ67C49A662B*	(1) Proprieta' 1/4
2	MANCINI Francesca nata a BARI (BA) il 20/10/1975	MNCFNC75R60A662W*	(1) Proprieta' 1/4
3	MANCINI Vito nato a BARI (BA) il 05/11/1964	MNCVTI64S05A662T*	(1) Proprieta' 1/4
4	MANCINI Lucio nato a BARI (BA) il 25/07/1972	MNLCU72L25A662G	(1) Proprieta' 1/4

Visura storica per immobile

Situazione degli atti informatizzati al 29/08/2023

DATI DERIVANTI DA	Atto del 01/07/2004 Pubblico ufficiale PIRRO Sede BARI (BA) Repertorio n. 6026 - UR Sede BARI (BA) Registrazione n. 8198 registrato in data 05/07/2004 - COMPRAVENDITA Voltura n. 16510.1/2004 - Pratica n. BA0370039 in atti dal 28/09/2004
--------------------------	----------------------------------------------------------------------------------------------------------------------------------------------------------------------------------------------------------------------------------------------

Situazione degli intestati dal 26/07/1991

N.	DATI ANAGRAFICI	CODICE FISCALE	DIRITTI E ONERI REALI
1	NITTI Maddalena nata a BARI (BA) il 05/12/1939	NTTMDL39T45A662A*	(1) Proprieta' 1000/1000 fino al 01/07/2004
DATI DERIVANTI DA	Atto del 26/07/1991 Pubblico ufficiale SCARAMNO GIUSEPPE Sede TRIGGIANO (BA) Repertorio n. 31447 Sede BARI (BA) Registrazione n. 11256 registrato in data 02/08/1991 - n. 15028.2/1991 in atti dal 14/04/1992		

Situazione degli intestati dal 31/01/1989

N.	DATI ANAGRAFICI	CODICE FISCALE	DIRITTI E ONERI REALI
1	NITTI Angelica ; Fu Nicolanata a BARI (BA) il 17/01/1946	NTTNLC46A57A662G*	(4) Comproprietario per 1/2 fino al 26/07/1991
2	NITTI Vito nato a BARI (BA) il 03/01/1944	NTTVTI44A03A662N*	(4) Comproprietario per 1/2 fino al 26/07/1991
3	NITTI Maddalena ; Fu Nicolanata a BARI (BA) il 05/12/1939	NTTMDL39T45A662A*	(4) Comproprietario per 1/2 fino al 26/07/1991
4	CALABRESE Anna nata a BARI (BA) il 09/05/1920	CLBNN20E49A662K*	(1) Proprieta' 1/2 fino al 26/07/1991
5	CALABRESE Anna nata a BARI (BA) il 09/05/1920	CLBNN20E49A662K*	(30) Usufruttuario parziale fino al 26/07/1991
6	NITTI Michele nato a BARI (BA) il 27/11/1941	NTTMHL41S27A662E*	(4) Comproprietario per 1/2 fino al 26/07/1991
DATI DERIVANTI DA	FRAZIONAMENTO del 31/01/1989 in atti dal 15/06/1990 T.F.131/89-A (n. 131.1/1989)		

Situazione dell'unità immobiliare che ha originato il precedente dall'impianto meccanografico

N.	DATI IDENTIFICATIVI			DATI CLASSAMENTO					DATI DERIVANTI DA	
	Foglio	Particella	Sub	Porz	Qualità Classe	Superficie(m²)	Deduz	Reddito		
						ha are ca		Dominicale		Agrario
1	43	77		-	SEMIN IRRIG 1	1 54 66		L. 556.776	L. 224.257	Impianto meccanografico del 01/08/1977
Notifica					Partita	7580				

L'intestazione alla data della richiesta deriva dai seguenti atti:

Visura storica per immobile

Situazione degli atti informatizzati al 29/08/2023

Situazione degli intestati dall'impianto meccanografico

N.	DATI ANAGRAFICI	CODICE FISCALE	DIRITTI E ONERI REALI
1	NITTI Angelica ; Fu Nicolanata a BARI (BA) il 17/01/1946	NTTNLC46A57A662G*	(4) Comproprietario per 1/2 fino al 26/07/1991
2	CALABRESE Anna nata a BARI (BA) il 09/05/1920	CLBNN20E49A662K*	(1) Proprieta' 1/2 fino al 26/07/1991
3	NITTI Maddalena ; Fu Nicolanata a BARI (BA) il 05/12/1939	NTTMDL39T45A662A*	(4) Comproprietario per 1/2 fino al 26/07/1991
4	NITTI Vito nato a BARI (BA) il 03/01/1944	NTTVTI44A03A662N*	(4) Comproprietario per 1/2 fino al 26/07/1991
5	NITTI Michele nato a BARI (BA) il 27/11/1941	NTTMHL41S27A662E*	(4) Comproprietario per 1/2 fino al 26/07/1991
6	CALABRESE Anna nata a BARI (BA) il 09/05/1920	CLBNN20E49A662K*	(30) Usufruttuario parziale fino al 26/07/1991
DATI DERIVANTI DA		Impianto meccanografico del 01/08/1977	

Visura telematica

Tributi speciali: Euro 0,90

* Codice Fiscale Validato in Anagrafe Tributaria.

Visura storica per immobile

Situazione degli atti informatizzati al 29/08/2023

Dati della richiesta	Comune di BARI (Codice:A662A)
Catasto Terreni	Sezione BARI (Provincia di BARI)
	Foglio: 43 Particella: 625

INTESTATI

1	SFORZA Sebastiano nato a BARI (BA) il 12/12/1961	SFRSST61T12A662G*	(1) Proprieta' 1/4
2	PARRILLA Teresa nata a BOCCHIGLIERO (CS) il 18/06/1962	PRRTRS62H58A912C*	(1) Proprieta' 1/4
3	GAVI Mirella nata a BARI (BA) il 23/11/1960	GVAMLL60S63A662A*	(1) Proprieta' 1/4
4	CIMINO Francesco nato a BARI (BA) il 12/05/1960	CMNFNC60E12A662Q*	(1) Proprieta' 1/4

Unità immobiliare dal 31/01/2005

N.	DATI IDENTIFICATIVI			DATI CLASSAMENTO					DATI DERIVANTI DA	
	Foglio	Particella	Sub	Porz	Qualità Classe	Superficie(m ²)	Deduz	Reddito		
						ha are ca		Dominicale		Agrario
1	43	625		-	SEMIN IRRIG 1	19 17		Euro 35,64	Euro 14,36	FRAZIONAMENTO del 31/01/2005 Pratica n. BA0031061 in atti dal 31/01/2005 (n. 31061.1/2005)
Notifica						Partita				

Nella variazione sono stati soppressi i seguenti immobili:

Foglio:43 Particella:42 ; Foglio:43 Particella:54 ; Foglio:43 Particella:62 ; Foglio:43 Particella:168 ; Foglio:43 Particella:170 ; Foglio:43 Particella:475 ; Foglio:43 Particella:556 ; Foglio:43 Particella:557 ; Foglio:43 Particella:558 ; Foglio:43 Particella:559 ; Foglio:43 Particella:560 ; Foglio:43 Particella:561 ; Foglio:43 Particella:562 ; Foglio:43 Particella:563 ;

Sono stati inoltre variati i seguenti immobili:

Foglio:43 Particella:25 ; Foglio:43 Particella:624 ; Foglio:43 Particella:626 ; Foglio:43 Particella:627 ; Foglio:43 Particella:628 ; Foglio:43 Particella:629 ; Foglio:43 Particella:630 ; Foglio:43 Particella:631 ; Foglio:43 Particella:632 ; Foglio:43 Particella:633 ; Foglio:43 Particella:634 ; Foglio:43 Particella:635 ; Foglio:43 Particella:636 ; Foglio:43 Particella:637 ; Foglio:43 Particella:638 ; Foglio:43 Particella:639 ; Foglio:43 Particella:640 ; Foglio:43 Particella:641 ; Foglio:43 Particella:642 ; Foglio:43 Particella:643 ; Foglio:43 Particella:644 ; Foglio:43 Particella:645 ; Foglio:43 Particella:646 ; Foglio:43 Particella:647 ; Foglio:43 Particella:648 ; Foglio:43 Particella:649 ; Foglio:43 Particella:650 ; Foglio:43 Particella:651 ; Foglio:43 Particella:652 ;

Visura storica per immobile

Situazione degli atti informatizzati al 29/08/2023

L'intestazione alla data della richiesta deriva dai seguenti atti:

Situazione degli intestati dal 31/01/2005

N.	DATI ANAGRAFICI	CODICE FISCALE	DIRITTI E ONERI REALI
1	SFORZA Sebastiano nato a BARI (BA) il 12/12/1961	SFRSST61T12A662G*	(1) Proprieta' 1/4
2	PARRILLA Teresa nata a BOCCHIGLIERO (CS) il 18/06/1962	PRRTRS62H58A912C*	(1) Proprieta' 1/4
3	GAVI Mirella nata a BARI (BA) il 23/11/1960	GVAMLL60S63A662A*	(1) Proprieta' 1/4
4	CIMINO Francesco nato a BARI (BA) il 12/05/1960	CMNFNC60E12A662Q*	(1) Proprieta' 1/4
DATI DERIVANTI DA FRAZIONAMENTO del 31/01/2005 Pratica n. BA0031061 in atti dal 31/01/2005 (n. 31061.1/2005)			

Situazione dell'unità immobiliare che ha originato il precedente dal 28/02/1982

N.	DATI IDENTIFICATIVI			DATI CLASSAMENTO					DATI DERIVANTI DA	
	Foglio	Particella	Sub	Porz	Qualità Classe	Superficie(m²)	Deduz	Reddito		
						ha are ca		Dominicale		Agrario
1	43	475		-	SEMIN IRRIG 1	19 80		Euro 36,81 L. 71.280	Euro 14,83 L. 28.710	FRAZIONAMENTO del 28/02/1982 in atti dal 10/06/1986 DI CAGNO VITTORIO (n. 112182)
Notifica				Partita		23041				

Sono stati inoltre variati i seguenti immobili:

Foglio:43 Particella:41 ; Foglio:43 Particella:473 ; Foglio:43 Particella:474 ; Foglio:43 Particella:476 ; Foglio:43 Particella:477 ; Foglio:43 Particella:478 ; Foglio:43 Particella:479 ; Foglio:43 Particella:480 ; Foglio:43 Particella:481 ;
Foglio:43 Particella:482 ;

L'intestazione alla data della richiesta deriva dai seguenti atti:

Situazione degli intestati dal 26/06/1990

N.	DATI ANAGRAFICI	CODICE FISCALE	DIRITTI E ONERI REALI
1	GAVI Mirella nata a BARI (BA) il 23/11/1960	GVAMLL60S63A662A*	(1) Proprieta' 1/4 fino al 31/01/2005
2	PARRILLA Teresa nata a BOCCHIGLIERO (CS) il 18/06/1962	PRRTRS62H58A912C*	(1) Proprieta' 1/4 fino al 31/01/2005
3	SFORZA Sebastiano nato a BARI (BA) il 12/12/1961	SFRSST61T12A662G*	(1) Proprieta' 1/4 fino al 31/01/2005
4	CIMINO Francesco nato a BARI (BA) il 12/05/1960	CMNFNC60E12A662Q*	(1) Proprieta' 1/4 fino al 31/01/2005
DATI DERIVANTI DA Atto del 26/06/1990 Pubblico ufficiale SERRONE Sede GIOVINAZZO (BA) Repertorio n. 61325 - UR Sede BARI (BA) Registrazione n. 9006 registrato in data 10/07/1990 - n. 12559.1/1990 in atti dal 01/08/1994			

Visura storica per immobile

Situazione degli atti informatizzati al 29/08/2023

Situazione degli intestati dal 28/02/1982

N.	DATI ANAGRAFICI	CODICE FISCALE	DIRITTI E ONERI REALI
1	LORUSSO Lorenzo nato a BARI (BA) il 31/05/1932	LRSLNZ32E31A662G*	(99) Da verificare fino al 26/06/1990
DATI DERIVANTI DA		Atto del 28/02/1982 Pubblico ufficiale DI CAGNO VITTORIO Sede BARI (BA) Repertorio n. 49234 - UR Sede BARI (BA) Registrazione n. 12584 registrato in data 16/06/1982 - Voltura n. 112182 in atti dal 10/06/1986	

Situazione degli intestati dal 28/02/1982

N.	DATI ANAGRAFICI	CODICE FISCALE	DIRITTI E ONERI REALI
1	LORUSSO SANNA Domenica nata a BARI (BA) il 19/01/1942	LRSDNC42A59A662S*	(1) Proprieta' 1/9 fino al 28/02/1982
2	DE COSMIS Lucrezia nata a CASAMASSIMA (BA) il 28/12/1913	DCSLRZ13T68B923I*	(99) Da verificare per i propri diritti fino al 28/02/1982
3	LORUSSO PROCACCI Anna nata a BARI (BA) il 23/01/1939	LRSNNA39A63A662S*	(1) Proprieta' 1/9 fino al 28/02/1982
4	DE COSMIS LORUSSO Lucrezia nata a CASAMASSIMA (BA) il 28/12/1913	DCSLRZ13T68B923I*	(1) Proprieta' 3/9 fino al 28/02/1982
5	LORUSSO Sebastiano nato a BARI (BA) il 21/03/1930	LRSSST30C21A662S*	(1) Proprieta' 1/9 fino al 28/02/1982
6	LORUSSO Lorenzo nato a BARI (BA) il 31/05/1932	LRSLNZ32E31A662G*	(1) Proprieta' 1/9 fino al 28/02/1982
7	LORUSSO Giuseppe nato a BARI (BA) il 25/08/1926	LRSRGP26M25A662X*	(1) Proprieta' 1/9 fino al 28/02/1982
8	LORUSSO Francesco nato a BARI (BA) il 17/05/1934	LRSFNC34E17A662U*	(1) Proprieta' 1/9 fino al 28/02/1982
DATI DERIVANTI DA		FRAZIONAMENTO del 28/02/1982 in atti dal 10/06/1986 Repertorio n.: 49234 Sede BARI (BA) Registrazione UR Sede BARI (BA) n. 12584 del 16/06/1982 DI CAGNO VITTORIO (n. 112182)	

Situazione dell'unità immobiliare che ha originato il precedente dall'impianto meccanografico

N.	DATI IDENTIFICATIVI			DATI CLASSAMENTO					DATI DERIVANTI DA	
	Foglio	Particella	Sub	Porz	Qualità Classe	Superficie(m ²)	Deduz	Reddito		
						ha are ca		Dominicale		Agrario
1	43	41		-	SEMIN IRRIG 1	1 54 65		L. 556.740	L. 224.243	Impianto meccanografico del 01/08/1977
Notifica				Partita		3122				

L'intestazione alla data della richiesta deriva dai seguenti atti:

Situazione degli intestati dal 28/02/1982

N.	DATI ANAGRAFICI	CODICE FISCALE	DIRITTI E ONERI REALI
1	LORUSSO Giuseppe nato a BARI (BA) il 25/08/1926	LRSRGP26M25A662X*	(1) Proprieta' 1000/1000 fino al 02/07/1985

Visura storica per immobile

Situazione degli atti informatizzati al 29/08/2023

DATI DERIVANTI DA	Atto del 28/02/1982 Pubblico ufficiale DI CAGNO VITTORIO Sede BARI (BA) Repertorio n. 49234 - UR Sede BARI (BA) Registrazione n. 12584 registrato in data 16/06/1982 - n. 1121.1/1982 in atti dal 01/08/1994
--------------------------	--------------------------------------------------------------------------------------------------------------------------------------------------------------------------------------------------------------

Situazione degli intestati relativa ad atto del 01/05/1977 (antecedente all'impianto meccanografico)

N.	DATI ANAGRAFICI	CODICE FISCALE	DIRITTI E ONERI REALI
1	LORUSSO PROCACCI Anna nata a BARI (BA) il 23/01/1939	LRSNNA39A63A662S*	(1) Proprieta' 1/9 fino al 28/02/1982
2	DE COSMIS LORUSSO Lucrezia nata a CASAMASSIMA (BA) il 28/12/1913	DCSLRZ13T68B923I*	(1) Proprieta' 3/9 fino al 28/02/1982
3	LORUSSO SANNA Domenica nata a BARI (BA) il 19/01/1942	LRSDNC42A59A662S*	(1) Proprieta' 1/9 fino al 28/02/1982
4	DE COSMIS Lucrezia nata a CASAMASSIMA (BA) il 28/12/1913	DCSLRZ13T68B923I*	(99) Da verificare per i propri diritti fino al 28/02/1982
5	LORUSSO Francesco nato a BARI (BA) il 17/05/1934	LRSFNC34E17A662U*	(1) Proprieta' 1/9 fino al 28/02/1982
6	LORUSSO Lorenzo nato a BARI (BA) il 31/05/1932	LRSLNZ32E31A662G*	(1) Proprieta' 1/9 fino al 28/02/1982
7	LORUSSO Giuseppe nato a BARI (BA) il 25/08/1926	LRSGPP26M25A662X*	(1) Proprieta' 1/9 fino al 28/02/1982
8	LORUSSO Sebastiano nato a BARI (BA) il 21/03/1930	LRSST30C21A662S*	(1) Proprieta' 1/9 fino al 28/02/1982
DATI DERIVANTI DA	DENUNZIA (NEI PASSAGGI PER CAUSA DI MORTE) del 01/05/1977 - PU Sede BARI (BA) Registrazione Volume 635 n. 3551 registrato in data 31/10/1977 - Voltura n. 138482 in atti dal 10/06/1986		

Situazione degli intestati dall'impianto meccanografico

N.	DATI ANAGRAFICI	CODICE FISCALE	DIRITTI E ONERI REALI
1	LORUSSO Onofrio ; Di Giuseppe E Fu Nitti Anna		(99) Da verificare fino al 01/05/1977
DATI DERIVANTI DA	Impianto meccanografico del 01/08/1977		

Visura telematica

Tributi speciali: Euro 0,90

* Codice Fiscale Validato in Anagrafe Tributaria.

Visura storica per immobile

Situazione degli atti informatizzati al 29/08/2023

Dati della richiesta	Comune di BARI (Codice:A662A)
Catasto Terreni	Sezione BARI (Provincia di BARI)
	Foglio: 43 Particella: 627

INTESTATI

1	MISCEO Nicola nato a BARI (BA) il 10/12/1938	MSCNCL38T10A662X*	(1) Proprieta' 6/288
2	NITTI Domenico nato a BARI (BA) il 20/04/1970	NTTDNC70D20A662B*	(1) Proprieta' 1/144
3	GAMBACORTA Anna nata a BARI (BA) il 13/02/1949	GMBNNA49B53A662M*	(1) Proprieta' 1/144
4	NITTI Federica nata a BARI (BA) il 13/10/1975	NTTFRC75R53A662G*	(1) Proprieta' 1/144
5	NITTI Diego nato a BARI (BA) il 06/05/1972	NTTDGI72E06A662S*	(1) Proprieta' 20/288
6	CORALLI Nicola nato a BARI (BA) il 04/02/1953	CRLNCL53B04A662C*	(1) Proprieta' 30/576
7	CORALLI Caterina nata a BARI (BA) il 04/05/1957	CRLCRN57E44A662N*	(1) Proprieta' 30/576
8	NITTI Annalisa nata a BARI (BA) il 20/11/1975	NTTNLS75S60A662Z*	(1) Proprieta' 6/1152
9	NITTI Michele nato a BARI (BA) il 16/04/1969	NTTMHL69D16A662K*	(1) Proprieta' 6/1152
10	NITTI Vito nato a BARI (BA) il 17/05/1967	NTTVTI67E17A662P*	(1) Proprieta' 6/1152
11	NITTI Domenico nato a BARI (BA) il 20/10/1962	NTTDNC62R20A662C*	(1) Proprieta' 6/1152
12	NITTI Domenico nato a BARI (BA) il 27/07/1970	NTTDNC70L27A662O*	(1) Proprieta' 2/288
13	NITTI Anna nata a BARI (BA) il 05/07/1964	NTTNNA64L45A662W*	(1) Proprieta' 2/288
14	CAFARO Stella nata a ADELFLIA (BA) il 02/08/1942	CFRSL42M42A055E*	(1) Proprieta' 2/288
15	SCHINO Vincenzo nato a BARI (BA) il 19/09/1950	SCHVCN50P19A662E*	(1) Proprieta' 15/288
16	SCHINO Francesco nato a BARI (BA) il 25/05/1948	SCHFNC48E25A662V*	(1) Proprieta' 15/288
17	ZONNO Francesco nato a BARI (BA) il 02/12/1955	ZNNFNC55T02A662Q*	(1) Proprieta' 30/288 Regime: bene personale
18	NITTI Domenico nato a FOGGIA (FG) il 21/02/1963	NTTDNC63B21D643X*	(1) Proprieta' 2/432
19	NITTI Giuseppe nato a FOGGIA (FG) il 27/05/1971	NTTGPP71E27D643W*	(1) Proprieta' 2/432
20	NITTI Anna nata a BARI (BA) il 22/04/1965	NTTNNA65D62A662U*	(1) Proprieta' 2/432
21	LORUSSO Antonia nata a BARI (BA) il 01/07/1933	LRSENTN33L41A662N*	(1) Proprieta' 3/432
22	NITTI Angela nata a BARI (BA) il 29/12/1952	NTTNGL52T69A662S*	(1) Proprieta' 5/288
23	NITTI Luca nato a BARI (BA) il 14/09/1951	NTTLCU51P14A662M*	(1) Proprieta' 5/288
24	NITTI Gennaro nato a BARI (BA) il 07/01/1967	NTTGNR67A07A662G*	(1) Proprieta' 5/288
25	NITTI Francesco nato a BARI (BA) il 01/11/1955	NTTFNC55S01A662G*	(1) Proprieta' 5/288
26	NITTI Vincenzo nato a BARI (BA) il 31/01/1947	NTTVCN47A31A662I*	(1) Proprieta' 20/288
27	NITTI Antonia nata a BARI (BA) il 24/01/1939	NTTNTN39A64A662V*	(1) Proprieta' 20/288
28	NITTI Michele nato a BARI (BA) il 07/08/1937	NTTMHL37M07A662M*	(1) Proprieta' 30/288
29	NITTI Maddalena nata a BARI (BA) il 10/04/1941	NTTMDL41D50A662C*	(1) Proprieta' 20/288
30	NITTI Luca nato a BARI (BA) il 02/02/1942	NTTLCU42B02A662B*	(1) Proprieta' 6/288
31	NITTI Giuseppe nato a BARI (BA) il 29/03/1945	NTTGPP45C29A662P*	(1) Proprieta' 6/288
32	NITTI Giovanna nata a BARI (BA) il 25/03/1936	NTTGNN36C65A662Z*	(1) Proprieta' 20/288
33	NITTI Adriana nata a BARI (BA) il 26/02/1949	NTTDRN49B66A662M*	(1) Proprieta' 6/288

Visura storica per immobile

Situazione degli atti informatizzati al 29/08/2023

Unità immobiliare dal 31/01/2005

N.	DATI IDENTIFICATIVI			DATI CLASSAMENTO					DATI DERIVANTI DA	
	Foglio	Particella	Sub	Porz	Qualità Classe	Superficie(m ²)	Deduz	Reddito		
						ha are ca		Dominicale		Agrario
1	43	627		-	SEMIN IRRIG 1	1 91 86		Euro 356,71	Euro 143,68	FRAZIONAMENTO del 31/01/2005 Pratica n. BA0031061 in atti dal 31/01/2005 (n. 31061.1/2005)
Notifica						Partita				

Nella variazione sono stati soppressi i seguenti immobili:

Foglio:43 Particella:42 ; Foglio:43 Particella:54 ; Foglio:43 Particella:62 ; Foglio:43 Particella:168 ; Foglio:43 Particella:170 ; Foglio:43 Particella:475 ; Foglio:43 Particella:556 ; Foglio:43 Particella:557 ; Foglio:43 Particella:558 ; Foglio:43 Particella:559 ; Foglio:43 Particella:560 ; Foglio:43 Particella:561 ; Foglio:43 Particella:562 ; Foglio:43 Particella:563 ;

Sono stati inoltre variati i seguenti immobili:

Foglio:43 Particella:25 ; Foglio:43 Particella:624 ; Foglio:43 Particella:625 ; Foglio:43 Particella:626 ; Foglio:43 Particella:628 ; Foglio:43 Particella:629 ; Foglio:43 Particella:630 ; Foglio:43 Particella:631 ; Foglio:43 Particella:632 ; Foglio:43 Particella:633 ; Foglio:43 Particella:634 ; Foglio:43 Particella:635 ; Foglio:43 Particella:636 ; Foglio:43 Particella:637 ; Foglio:43 Particella:638 ; Foglio:43 Particella:639 ; Foglio:43 Particella:640 ; Foglio:43 Particella:641 ; Foglio:43 Particella:642 ; Foglio:43 Particella:643 ; Foglio:43 Particella:644 ; Foglio:43 Particella:645 ; Foglio:43 Particella:646 ; Foglio:43 Particella:647 ; Foglio:43 Particella:648 ; Foglio:43 Particella:649 ; Foglio:43 Particella:650 ; Foglio:43 Particella:651 ; Foglio:43 Particella:652 ;

L'intestazione alla data della richiesta deriva dai seguenti atti:

Situazione degli intestati dal 02/12/2022

N.	DATI ANAGRAFICI	CODICE FISCALE	DIRITTI E ONERI REALI
1	MISCEO Nicola nato a BARI (BA) il 10/12/1938	MSCNCL38T10A662X*	(1) Proprieta' 6/288
DATI DERIVANTI DA SUCCESSIONE TESTAMENTARIA di NITTI MADDALENARettifica la trasc. n.2616/2023 del 02/12/2022 Sede BARI (BA) Registrazione Volume 88888 n. 246084 registrato in data 25/05/2023 - Trascrizione n. 21756.2/2023 Reparto PI di BARI in atti dal 15/06/2023			

Situazione degli intestati dal 21/04/2022

N.	DATI ANAGRAFICI	CODICE FISCALE	DIRITTI E ONERI REALI
1	NITTI Domenico nato a BARI (BA) il 20/04/1970	NTTDNC70D20A662B*	(1) Proprieta' 1/144
2	GAMBACORTA Anna nata a BARI (BA) il 13/02/1949	GMBNNA49B53A662M*	(1) Proprieta' 1/144
3	NITTI Federica nata a BARI (BA) il 13/10/1975	NTTFR75R53A662G*	(1) Proprieta' 1/144

Visura storica per immobile

Situazione degli atti informatizzati al 29/08/2023

DATI DERIVANTI DA	SUCCESSIONE EX LEGE di NITTI VITO del 21/04/2022 Sede BARI (BA) Registrazione Volume 88888 n. 258976 registrato in data 11/06/2022 - Trascrizione n. 27191.4/2022 Reparto PI di BARI in atti dal 13/07/2022
--------------------------	-------------------------------------------------------------------------------------------------------------------------------------------------------------------------------------------------------------

Situazione degli intestati dal 13/02/2021

N.	DATI ANAGRAFICI	CODICE FISCALE	DIRITTI E ONERI REALI
1	NITTI Diego nato a BARI (BA) il 06/05/1972	NTTDGI72E06A662S*	(1) Proprieta' 20/288
DATI DERIVANTI DA	TESTAMENTO OLOGRAFO del 13/02/2021 Pubblico ufficiale UTTIERI Sede BARI (BA) Repertorio n. 1323 - UU Sede BARI (BA) Registrazione Volume 88888 n. 552624 registrato in data 10/12/2021 - DI - NITTI GENNARO Voltura n. 228.1/2022 - Pratica n. BA0004059 in atti dal 07/01/2022		

Situazione degli intestati dal 23/11/2020

N.	DATI ANAGRAFICI	CODICE FISCALE	DIRITTI E ONERI REALI
1	CORALLI Nicola nato a BARI (BA) il 04/02/1953	CRLNCL53B04A662C*	(1) Proprieta' 30/576
2	CORALLI Caterina nata a BARI (BA) il 04/05/1957	CRLCRN57E44A662N*	(1) Proprieta' 30/576
DATI DERIVANTI DA	SUCCESSIONE EX LEGE di NITTI ANTONIA del 23/11/2020 Sede BARI (BA) Registrazione Volume 88888 n. 544773 registrato in data 12/11/2021 - Trascrizione n. 46252.2/2021 Reparto PI di BARI in atti dal 17/12/2021		

Situazione degli intestati dal 24/03/2020

N.	DATI ANAGRAFICI	CODICE FISCALE	DIRITTI E ONERI REALI
1	NITTI Annalisa nata a BARI (BA) il 20/11/1975	NTTNLS75S60A662Z*	(1) Proprieta' 6/1152
2	NITTI Michele nato a BARI (BA) il 16/04/1969	NTTMHL69D16A662K*	(1) Proprieta' 6/1152
3	NITTI Vito nato a BARI (BA) il 17/05/1967	NTTVTI67E17A662P*	(1) Proprieta' 6/1152
4	NITTI Domenico nato a BARI (BA) il 20/10/1962	NTTDNC62R20A662C*	(1) Proprieta' 6/1152
DATI DERIVANTI DA	SUCCESSIONE EX LEGE di NITTI PIETRO del 24/03/2020 Sede BARI (BA) Registrazione Volume 88888 n. 121167 registrato in data 13/03/2021 - Trascrizione n. 10962.7/2021 Reparto PI di BARI in atti dal 29/03/2021		

Situazione degli intestati dal 29/02/2020

N.	DATI ANAGRAFICI	CODICE FISCALE	DIRITTI E ONERI REALI
1	NITTI Domenico nato a BARI (BA) il 27/07/1970	NTTDNC70L27A662O*	(1) Proprieta' 2/288
2	NITTI Anna nata a BARI (BA) il 05/07/1964	NTTNNA64L45A662W*	(1) Proprieta' 2/288
3	CAFARO Stella nata a ADELFA (BA) il 02/08/1942	CFRSL42M42A055E*	(1) Proprieta' 2/288
DATI DERIVANTI DA	DENUNZIA (NEI PASSAGGI PER CAUSA DI MORTE) del 29/02/2020 Pubblico ufficiale NITTI Sede ADELFA (BA) - UU Sede BARI (BA) Registrazione Volume 88888 n. 450709 registrato in data 10/12/2020 - SUCC.NITTI FRANCESCO Voltura n. 1036.3/2021 - Pratica n. BA0018965 in atti dal 21/01/2021		

Situazione degli intestati dal 19/01/2018

N.	DATI ANAGRAFICI	CODICE FISCALE	DIRITTI E ONERI REALI
1	SCHINO Vincenzo nato a BARI (BA) il 19/09/1950	SCHVCN50P19A662E*	(1) Proprieta' 15/288
2	SCHINO Francesco nato a BARI (BA) il 25/05/1948	SCHFNC48E25A662V*	(1) Proprieta' 15/288

Visura storica per immobile

Situazione degli atti informatizzati al 29/08/2023

DATI DERIVANTI DA	DENUNZIA (NEI PASSAGGI PER CAUSA DI MORTE) del 19/01/2018 Pubblico ufficiale SCHINO Sede BARI (BA) - UU Sede BARI (BA) Registrazione Volume 9990 n. 5161 registrato in data 13/11/2018 - IN MORTE DI NITTI TERESA Voltura n. 25318.1/2018 - Pratica n. BA0273268 in atti dal 21/11/2018
--------------------------	-----------------------------------------------------------------------------------------------------------------------------------------------------------------------------------------------------------------------------------------------------------------------------------------

Situazione degli intestati dal 25/09/2014

N.	DATI ANAGRAFICI	CODICE FISCALE	DIRITTI E ONERI REALI
1	ZONNO Francesco nato a BARI (BA) il 02/12/1955	ZNNFNC55T02A662Q*	(1) Proprieta' 30/288 Regime: bene personale
DATI DERIVANTI DA	TESTAMENTO OLOGRAFO del 25/09/2014 Pubblico ufficiale NOT EUGENIA GALLO Sede BARI (BA) Repertorio n. 7801 - UU Sede BARI (BA) Registrazione Volume 9990 n. 2630 registrato in data 18/05/2015 - SUCC NITTI FILOMENA Voltura n. 13661.3/2015 - Pratica n. BA0179876 in atti dal 25/05/2015		

Situazione degli intestati dal 09/09/2008

N.	DATI ANAGRAFICI	CODICE FISCALE	DIRITTI E ONERI REALI
1	NITTI Domenico nato a FOGGIA (FG) il 21/02/1963	NTTDNC63B21D643X*	(1) Proprieta' 2/432
2	NITTI Giuseppe nato a FOGGIA (FG) il 27/05/1971	NTTGPP71E27D643W*	(1) Proprieta' 2/432
3	NITTI Anna nata a BARI (BA) il 22/04/1965	NTTNNA65D62A662U*	(1) Proprieta' 2/432
4	LORUSSO Antonia nata a BARI (BA) il 01/07/1933	LRNNTN33L41A662N*	(1) Proprieta' 3/432
DATI DERIVANTI DA	DENUNZIA (NEI PASSAGGI PER CAUSA DI MORTE) del 09/09/2008 - UU Sede BARI (BA) Registrazione Volume 2009 n. 1350 registrato in data 11/06/2009 - SUCC. - NITTI MICHELE Voltura n. 33659.3/2009 - Pratica n. BA0397069 in atti dal 22/09/2009		

Situazione degli intestati dal 31/01/2005

N.	DATI ANAGRAFICI	CODICE FISCALE	DIRITTI E ONERI REALI
1	NITTI Angela nata a BARI (BA) il 29/12/1952	NTTNGL52T69A662S*	(1) Proprieta' 5/288
2	NITTI Luca nato a BARI (BA) il 14/09/1951	NTTLCU51P14A662M*	(1) Proprieta' 5/288
3	NITTI Gennaro nato a BARI (BA) il 07/01/1967	NTTGNR67A07A662G*	(1) Proprieta' 5/288
4	NITTI Francesco nato a BARI (BA) il 01/11/1955	NTTFNC55S01A662G*	(1) Proprieta' 5/288
5	NITTI Vincenzo nato a BARI (BA) il 31/01/1947	NTTVCN47A31A662I*	(1) Proprieta' 20/288
6	NITTI Antonia nata a BARI (BA) il 24/01/1939	NTTNTN39A64A662V*	(1) Proprieta' 20/288
7	NITTI Michele nato a BARI (BA) il 07/08/1937	NTTMHL37M07A662M*	(1) Proprieta' 30/288
8	NITTI Maddalena nata a BARI (BA) il 10/04/1941	NTTMDL41D50A662C*	(1) Proprieta' 20/288
9	NITTI Luca nato a BARI (BA) il 02/02/1942	NTTLCU42B02A662B*	(1) Proprieta' 6/288
10	NITTI Giuseppe nato a BARI (BA) il 29/03/1945	NTTGPP45C29A662P*	(1) Proprieta' 6/288
11	NITTI Giovanna nata a BARI (BA) il 25/03/1936	NTTGNN36C65A662Z*	(1) Proprieta' 20/288
12	NITTI Adriana nata a BARI (BA) il 26/02/1949	NTTDRN49B66A662M*	(1) Proprieta' 6/288
13	NITTI Maddalena nata a BARI (BA) il 09/09/1943	NTTMDL43P49A662T*	(1) Proprieta' 6/288 fino al 02/12/2022
14	NITTI Vito nato a BARI (BA) il 03/07/1939	NTTVTI39L03A662T*	(1) Proprieta' 6/288 fino al 21/04/2022
15	NITTI Gennaro nato a BARI (BA) il 12/05/1932	NTTGNR32E12A662Q*	(1) Proprieta' 20/288 fino al 13/02/2021
16	NITTI Antonia nata a BARI (BA) il 09/04/1928	NTTNTN28D49A662I*	(1) Proprieta' 30/288 fino al 23/11/2020
17	NITTI Pietro nato a BARI (BA) il 01/01/1934	NTTPTN34A01A662H*	(1) Proprieta' 6/288 fino al 24/03/2020
18	NITTI Francesco nato a BARI (BA) il 13/05/1936	NTTFNC36E13A662G*	(1) Proprieta' 6/288 fino al 29/02/2020
19	NITTI Teresa nata a BARI (BA) il 19/05/1923	NTTTRS23E59A662L*	(1) Proprieta' 30/288 fino al 19/01/2018
20	NITTI Filomena nata a BARI (BA) il 01/11/1933	NTTFMN33S41A662L*	(1) Proprieta' 30/288 fino al 25/09/2014
21	NITTI Michele nato a BARI (BA) il 14/02/1932	NTTMHL32B14A662I*	(1) Proprieta' 6/288 fino al 09/09/2008

Visura storica per immobile

Situazione degli atti informatizzati al 29/08/2023

DATI DERIVANTI DA	FRAZIONAMENTO del 31/01/2005 Pratica n. BA0031061 in atti dal 31/01/2005 (n. 31061.1/2005)
--------------------------	--------------------------------------------------------------------------------------------

Situazione dell'unità immobiliare che ha originato il precedente dall'impianto meccanografico

N.	DATI IDENTIFICATIVI			DATI CLASSAMENTO					DATI DERIVANTI DA	
	Foglio	Particella	Sub	Porz	Qualità Classe	Superficie(m ²)	Deduz	Reddito		
						ha are ca		Dominicale		Agrario
1	43	42		-	SEMIN IRRIG 1	1 92 62		Euro 358,13 L. 693.432	Euro 144,25 L. 279.299	Impianto meccanografico del 01/08/1977
Notifica						Partita		10779		

L'intestazione alla data della richiesta deriva dai seguenti atti:

Situazione degli intestati dal 10/07/2000

N.	DATI ANAGRAFICI	CODICE FISCALE	DIRITTI E ONERI REALI
1	NITTI Vito nato a BARI (BA) il 03/07/1939	NTTVTI39L03A662T*	(1) Proprieta' 6/288 fino al 31/01/2005
2	NITTI Francesco nato a BARI (BA) il 13/05/1936	NTTFNC36E13A662G*	(1) Proprieta' 6/288 fino al 31/01/2005
3	NITTI Pietro nato a BARI (BA) il 01/01/1934	NTTPTR34A01A662H*	(1) Proprieta' 6/288 fino al 31/01/2005
4	NITTI Giuseppe nato a BARI (BA) il 29/03/1945	NTTGPP45C29A662P*	(1) Proprieta' 6/288 fino al 31/01/2005
5	NITTI Michele nato a BARI (BA) il 14/02/1932	NTTMHL32B14A662I*	(1) Proprieta' 6/288 fino al 31/01/2005
6	NITTI Adriana nata a BARI (BA) il 26/02/1949	NTTDRN49B66A662M*	(1) Proprieta' 6/288 fino al 31/01/2005
7	NITTI Maddalena nata a BARI (BA) il 09/09/1943	NTTMDL43P49A662T*	(1) Proprieta' 6/288 fino al 31/01/2005
8	NITTI Luca nato a BARI (BA) il 02/02/1942	NTTLCU42B02A662B*	(1) Proprieta' 6/288 fino al 31/01/2005
9	NITTI Filomena nata a BARI (BA) il 01/11/1933	NTTFMN33S41A662L*	(1) Proprieta' 30/288 fino al 31/01/2005
10	NITTI Antonia nata a BARI (BA) il 09/04/1928	NTTNTN28D49A662I*	(1) Proprieta' 30/288 fino al 31/01/2005
11	NITTI Teresa nata a BARI (BA) il 19/05/1923	NTTTRS23E59A662L*	(1) Proprieta' 30/288 fino al 31/01/2005
12	NITTI Michele nato a BARI (BA) il 07/08/1937	NTTMHL37M07A662M*	(1) Proprieta' 30/288 fino al 31/01/2005
13	NITTI Gennaro nato a BARI (BA) il 07/01/1967	NTTGNR67A07A662G*	(1) Proprieta' 5/288 fino al 31/01/2005
14	NITTI Francesco nato a BARI (BA) il 01/11/1955	NTTFNC55S01A662G*	(1) Proprieta' 5/288 fino al 31/01/2005
15	NITTI Angela nata a BARI (BA) il 29/12/1952	NTTNGL52T69A662S*	(1) Proprieta' 5/288 fino al 31/01/2005
16	NITTI Luca nato a BARI (BA) il 14/09/1951	NTTLCU51P14A662M*	(1) Proprieta' 5/288 fino al 31/01/2005
17	NITTI Maddalena nata a BARI (BA) il 10/04/1941	NTTMDL41D50A662C*	(1) Proprieta' 20/288 fino al 31/01/2005
18	NITTI Antonia nata a BARI (BA) il 24/01/1939	NTTNTN39A64A662V*	(1) Proprieta' 20/288 fino al 31/01/2005
19	NITTI Giovanna nata a BARI (BA) il 25/03/1936	NTTGNN36C65A662Z*	(1) Proprieta' 20/288 fino al 31/01/2005
20	NITTI Gennaro nato a BARI (BA) il 12/05/1932	NTTGNR32E12A662Q*	(1) Proprieta' 20/288 fino al 31/01/2005
21	NITTI Vincenzo nato a BARI (BA) il 31/01/1947	NTTVCN47A31A662I*	(1) Proprieta' 20/288 fino al 31/01/2005

Visura storica per immobile

Situazione degli atti informatizzati al 29/08/2023

DATI DERIVANTI DA	DENUNZIA (NEI PASSAGGI PER CAUSA DI MORTE) del 10/07/2000 - CONSOLIDAMENTO DI USUFRUTTO Voltura n. 56473.1/2000 - Pratica n. 00450794 in atti dal 06/11/2000
--------------------------	--------------------------------------------------------------------------------------------------------------------------------------------------------------

Situazione degli intestati dal 23/09/1997

N.	DATI ANAGRAFICI	CODICE FISCALE	DIRITTI E ONERI REALI
1	NITTI Gennaro nato a BARI (BA) il 12/05/1932	NTTGNR32E12A662Q*	(1) Proprieta' 5/288 fino al 10/07/2000
2	NITTI Francesco nato a BARI (BA) il 01/11/1955	NTTFNC55S01A662G*	(1) Proprieta' 5/288 fino al 10/07/2000
3	NITTI Angela nata a BARI (BA) il 29/12/1952	NTTNGL52T69A662S*	(1) Proprieta' 5/288 fino al 10/07/2000
4	NITTI Luca nato a BARI (BA) il 14/09/1951	NTTLCU51P14A662M*	(1) Proprieta' 5/288 fino al 10/07/2000
5	NITTI Vincenzo nato a BARI (BA) il 31/01/1947	NTTVCN47A31A662I*	(1) Proprieta' 20/288 fino al 10/07/2000
6	NITTI Maddalena nata a BARI (BA) il 10/04/1941	NTTMDL41D50A662C*	(1) Proprieta' 20/288 fino al 10/07/2000
7	NITTI Antonia nata a BARI (BA) il 24/01/1939	NTTNTN39A64A662V*	(1) Proprieta' 20/288 fino al 10/07/2000
8	NITTI Giovanna nata a BARI (BA) il 25/03/1936	NTTGNN36C65A662Z*	(1) Proprieta' 20/288 fino al 10/07/2000
9	NITTI Gennaro nato a BARI (BA) il 12/05/1932	NTTGNR32E12A662Q*	(1) Proprieta' 20/288 fino al 10/07/2000
10	NITTI Vito nato a BARI (BA) il 03/07/1939	NTTVTI39L03A662T*	(1) Proprieta' 6/288 fino al 10/07/2000
11	NITTI Pietro nato a BARI (BA) il 01/01/1934	NTTPTR34A01A662H*	(1) Proprieta' 6/288 fino al 10/07/2000
12	NITTI Michele nato a BARI (BA) il 14/02/1932	NTTMHL32B14A662I*	(1) Proprieta' 6/288 fino al 10/07/2000
13	NITTI Francesco nato a BARI (BA) il 13/05/1936	NTTFNC36E13A662G*	(1) Proprieta' 6/288 fino al 10/07/2000
14	LADISA Anna nata a BARI (BA) il 03/05/1915	LDSNNA15E43A662Z*	(1) Proprieta' 144/288 fino al 10/07/2000
15	LADISA Anna nata a BARI (BA) il 03/05/1915	LDSNNA15E43A662Z*	(8) Usufrutto 144/288 fino al 10/07/2000
DATI DERIVANTI DA	DENUNZIA (NEI PASSAGGI PER CAUSA DI MORTE) del 23/09/1997 - UR Sede BARI (BA) Registrazione Volume 1458 n. 9 registrato in data 21/01/1998 - SUCCESSIONE Voltura n. 2582.2/1998 - Pratica n. 431143 in atti dal 10/10/2000		

Situazione degli intestati dal 09/06/1988

N.	DATI ANAGRAFICI	CODICE FISCALE	DIRITTI E ONERI REALI
1	NITTI Michele nato a BARI (BA) il 14/02/1932	NTTMHL32B14A662I*	(1) Proprieta' 1/48 fino al 23/09/1997
2	NITTI Vito nato a BARI (BA) il 03/07/1939	NTTVTI39L03A662T*	(1) Proprieta' 1/48 fino al 23/09/1997
3	NITTI Pietro nato a BARI (BA) il 01/01/1934	NTTPTR34A01A662H*	(1) Proprieta' 1/48 fino al 23/09/1997
4	LADISA NITTI Anna nata a BARI (BA) il 03/05/1915	LDSNNA15E43A662Z*	(8) Usufrutto 4/48 fino al 23/09/1997
5	NITTI Francesco nato a BARI (BA) il 13/05/1936	NTTFNC36E13A662G*	(1) Proprieta' 1/48 fino al 23/09/1997
DATI DERIVANTI DA	Atto del 09/06/1988 Pubblico ufficiale DI CAGNO VITTORIO Sede BARI (BA) Repertorio n. 51334 - UR Sede BARI (BA) Registrazione n. 7823 registrato in data 23/06/1988 - n. 10279.1/1988 in atti dal 01/08/1994		

Situazione degli intestati dal 09/06/1988

N.	DATI ANAGRAFICI	CODICE FISCALE	DIRITTI E ONERI REALI
1	LADISA NITTI Anna nata a BARI (BA) il 03/05/1915	LDSNNA15E43A662Z*	(1) Proprieta' 44/48 fino al 23/09/1997
2	NITTI Giuseppe nato a BARI (BA) il 29/03/1945	NTTGGP45C29A662P*	(1) Proprieta' 1/48 fino al 09/06/1988
3	NITTI BARONE Adriana nata a BARI (BA) il 26/02/1949	NTTDRN49B66A662M*	(1) Proprieta' 1/48 fino al 09/06/1988
4	NITTI MISCEO Maddalena nata a BARI (BA) il 09/09/1943	NTTMDL43P49A662T*	(1) Proprieta' 1/48 fino al 09/06/1988
5	NITTI Luca nato a BARI (BA) il 02/02/1942	NTTLCU42B02A662B*	(1) Proprieta' 1/48 fino al 09/06/1988
6	LADISA NITTI Anna nata a BARI (BA) il 03/05/1915	LDSNNA15E43A662Z*	(8) Usufrutto 14/48 fino al 09/06/1988

Visura storica per immobile

Situazione degli atti informatizzati al 29/08/2023

DATI DERIVANTI DA	Atto del 09/06/1988 Pubblico ufficiale DI CAGNO VITTORIO Sede BARI (BA) Repertorio n. 51333 - UR Sede BARI (BA) Registrazione n. 7822 registrato in data 23/06/1988 - n. 10278.1/1988 in atti dal 01/08/1994
--------------------------	--------------------------------------------------------------------------------------------------------------------------------------------------------------------------------------------------------------

Situazione degli intestati dal 19/05/1988

N.	DATI ANAGRAFICI	CODICE FISCALE	DIRITTI E ONERI REALI
1	NITTI Maddalena nata a BARI (BA) il 10/04/1941	NTTMDL41D50A662C*	(1) Proprieta' 5/72 fino al 09/06/1988
2	NITTI Gennaro nato a BARI (BA) il 12/05/1932	NTTGNR32E12A662Q*	(1) Proprieta' 5/72 fino al 09/06/1988
3	LADISA Anna nata a BARI (BA) il 03/05/1915	LDSNNA15E43A662Z*	(1) Proprieta' 42/72 fino al 09/06/1988
4	LADISA Anna nata a BARI (BA) il 03/05/1915	LDSNNA15E43A662Z*	(8) Usufrutto 30/72 fino al 09/06/1988
5	NITTI Vincenzo nato a BARI (BA) il 31/01/1947	NTTVCN47A31A662I*	(1) Proprieta' 5/72 fino al 09/06/1988
6	NITTI Antonia nata a BARI (BA) il 24/01/1939	NTTNTN39A64A662V*	(1) Proprieta' 5/72 fino al 09/06/1988
7	NITTI Michele nato a BARI (BA) il 29/09/1927	NTTMHL27P29A662B*	(1) Proprieta' 5/72 fino al 09/06/1988
8	NITTI Giovanna nata a BARI (BA) il 25/03/1936	NTTGNN36C65A662Z*	(1) Proprieta' 5/72 fino al 09/06/1988
DATI DERIVANTI DA	Atto del 19/05/1988 Pubblico ufficiale DI CAGNO VITTORIO Sede BARI (BA) Repertorio n. 51312 - UR Sede BARI (BA) Registrazione n. 6719 registrato in data 31/05/1988 - n. 9912.1/1988 in atti dal 01/08/1994		

Situazione degli intestati dal 19/05/1988

N.	DATI ANAGRAFICI	CODICE FISCALE	DIRITTI E ONERI REALI
1	LADISA Anna nata a BARI (BA) il 03/05/1915	LDSNNA15E43A662Z*	(1) Proprieta' 28/48 fino al 19/05/1988
2	NITTI Filomena nata a BARI (BA) il 01/11/1933	NTTFMN33S41A662L*	(1) Proprieta' 5/48 fino al 19/05/1988
3	NITTI Antonia nata a BARI (BA) il 09/04/1928	NTTNTN28D49A662I*	(1) Proprieta' 5/48 fino al 19/05/1988
4	NITTI Teresa nata a BARI (BA) il 19/05/1923	NTTTRS23E59A662L*	(1) Proprieta' 5/48 fino al 19/05/1988
5	NITTI Michele nato a BARI (BA) il 07/08/1937	NTTMHL37M07A662M*	(1) Proprieta' 5/48 fino al 19/05/1988
6	LADISA Anna nata a BARI (BA) il 03/05/1915	LDSNNA15E43A662Z*	(8) Usufrutto 20/48 fino al 19/05/1988
DATI DERIVANTI DA	Atto del 19/05/1988 Pubblico ufficiale DI CAGNO VITTORIO Sede BARI (BA) Repertorio n. 51313 - UR Sede BARI (BA) Registrazione n. 6720 registrato in data 31/05/1988 - n. 9668.2/1988 in atti dal 01/08/1994		

Situazione degli intestati dal 28/01/1988

N.	DATI ANAGRAFICI	CODICE FISCALE	DIRITTI E ONERI REALI
1	LADISA Anna nato a BARI (BA) il 03/05/1915		(99) Da verificare fino al 19/05/1988
DATI DERIVANTI DA	TESTAMENTO OLOGRAFO del 28/01/1988 Pubblico ufficiale DI CAGNO VITTORIO Sede BARI (BA) Repertorio n. 51195 - UR Sede BARI (BA) Registrazione n. 173 registrato in data 10/02/1988 - Voltura n. 6894.1/1988 in atti dal 01/08/1994		

Situazione degli intestati dall'impianto meccanografico

N.	DATI ANAGRAFICI	CODICE FISCALE	DIRITTI E ONERI REALI
1	LADISA Anna nata a BARI (BA) il 03/05/1915	LDSNNA15E43A662Z*	(3) Comproprietario fino al 28/01/1988
2	NITTI Giuseppe nato a BARI (BA) il 02/01/1908	NTTGPPO8A02A662O*	(3) Comproprietario fino al 28/01/1988

Visura storica per immobile

Situazione degli atti informatizzati al 29/08/2023

DATI DERIVANTI DA	Impianto meccanografico del 01/08/1977
--------------------------	----------------------------------------

Visura telematica

Tributi speciali: Euro 0,90

* Codice Fiscale Validato in Anagrafe Tributaria.

Visura storica per immobile

Situazione degli atti informatizzati al 29/08/2023

Dati della richiesta	Comune di BARI (Codice:A662A)
Catasto Terreni	Sezione BARI (Provincia di BARI)
	Foglio: 43 Particella: 629

INTESTATO

1 CURCI Margherita nata a BOLOGNA (BO) il 23/02/1942	CRCMGH42B63A944P*	(1) Proprieta'
------------------------------------------------------	-------------------	----------------

Unità immobiliare dal 09/12/2021

N.	DATI IDENTIFICATIVI			DATI CLASSAMENTO					DATI DERIVANTI DA	
	Foglio	Particella	Sub	Porz	Qualità Classe	Superficie(m²)	Deduz	Reddito		
						ha are ca		Dominicale	Agrario	
1	43	629		-	ORTO IRRIG U	2 37 67		Euro 441,89	Euro 177,98	
Notifica				Partita						
Annotazioni				di stadio: Variazione culturale eseguita ai sensi del DI 3.10.2006 n. 262, convertito con modificazioni nella legge 24.11.2006 n. 286 e successive modificazioni (anno 2021) - Eseguita a seguito di dichiarazione resa il 19/05/2021 all'Organismo Pagatore AGEA con la domanda AGEA.ADU.2021.0248889 (Scheda validazione/fascicolo prot. n. AGEA.CAA3559.2021.0001044) - Classamento per parificazione con la qualita' 2 - SEMIN IRRIG, classe 01						

Situazione dell'unità immobiliare dal 23/11/2020

N.	DATI IDENTIFICATIVI			DATI CLASSAMENTO					DATI DERIVANTI DA	
	Foglio	Particella	Sub	Porz	Qualità Classe	Superficie(m²)	Deduz	Reddito		
						ha are ca		Dominicale	Agrario	
1	43	629		AA	ORTO 1	2 33 98		Euro 380,65	Euro 199,39	
				AB	ULIVETO 3	03 69		Euro 1,62	Euro 1,14	
Notifica				Partita						
Annotazioni				di stadio: Variazione culturale eseguita ai sensi del DI 3.10.2006 n. 262, convertito con modificazioni nella legge 24.11.2006 n. 286 e successive modificazioni (anno 2020) - Eseguita a seguito di dichiarazione resa il 27/05/2020 all'Organismo Pagatore AGEA con la domanda AGEA.ADU.2020.0167644 (Scheda validazione/fascicolo prot. n. AGEA.CAA3559.2020.0000750)						

Visura storica per immobile

Situazione degli atti informatizzati al 29/08/2023

Situazione dell'unità immobiliare dal 31/01/2005

N.	DATI IDENTIFICATIVI			DATI CLASSAMENTO					DATI DERIVANTI DA	
	Foglio	Particella	Sub	Porz	Qualità Classe	Superficie(m ²)	Deduz	Reddito		
						ha are ca		Dominicale		Agrario
1	43	629		-	SEMIN IRRIG 1	2 37 67		Euro 441,89	Euro 177,98	FRAZIONAMENTO del 31/01/2005 Pratica n. BA0031061 in atti dal 31/01/2005 (n. 31061.1/2005)
Notifica						Partita				

Nella variazione sono stati soppressi i seguenti immobili:

Foglio:43 Particella:42 ; Foglio:43 Particella:54 ; Foglio:43 Particella:62 ; Foglio:43 Particella:168 ; Foglio:43 Particella:170 ; Foglio:43 Particella:475 ; Foglio:43 Particella:556 ; Foglio:43 Particella:557 ; Foglio:43 Particella:558 ; Foglio:43 Particella:559 ; Foglio:43 Particella:560 ; Foglio:43 Particella:561 ; Foglio:43 Particella:562 ; Foglio:43 Particella:563 ;

Sono stati inoltre variati i seguenti immobili:

Foglio:43 Particella:25 ; Foglio:43 Particella:624 ; Foglio:43 Particella:625 ; Foglio:43 Particella:626 ; Foglio:43 Particella:627 ; Foglio:43 Particella:628 ; Foglio:43 Particella:630 ; Foglio:43 Particella:631 ; Foglio:43 Particella:632 ; Foglio:43 Particella:633 ; Foglio:43 Particella:634 ; Foglio:43 Particella:635 ; Foglio:43 Particella:636 ; Foglio:43 Particella:637 ; Foglio:43 Particella:638 ; Foglio:43 Particella:639 ; Foglio:43 Particella:640 ; Foglio:43 Particella:641 ; Foglio:43 Particella:642 ; Foglio:43 Particella:643 ; Foglio:43 Particella:644 ; Foglio:43 Particella:645 ; Foglio:43 Particella:646 ; Foglio:43 Particella:647 ; Foglio:43 Particella:648 ; Foglio:43 Particella:649 ; Foglio:43 Particella:650 ; Foglio:43 Particella:651 ; Foglio:43 Particella:652 ;

L'intestazione alla data della richiesta deriva dai seguenti atti:

Situazione degli intestati dal 31/01/2005

N.	DATI ANAGRAFICI	CODICE FISCALE	DIRITTI E ONERI REALI
1	CURCI Margherita nata a BOLOGNA (BO) il 23/02/1942	CRCMGH42B63A944P*	(1) Proprieta'
DATI DERIVANTI DA		FRAZIONAMENTO del 31/01/2005 Pratica n. BA0031061 in atti dal 31/01/2005 (n. 31061.1/2005)	

Situazione dell'unità immobiliare che ha originato il precedente dall'impianto meccanografico

N.	DATI IDENTIFICATIVI			DATI CLASSAMENTO					DATI DERIVANTI DA	
	Foglio	Particella	Sub	Porz	Qualità Classe	Superficie(m ²)	Deduz	Reddito		
						ha are ca		Dominicale		Agrario
1	43	54		-	SEMIN IRRIG 1	2 44 20		Euro 454,03 L. 879.120	Euro 182,87 L. 354.090	Impianto meccanografico del 01/08/1977

Visura storica per immobile

Situazione degli atti informatizzati al 29/08/2023

Notifica		Partita	15577		
----------	--	---------	-------	--	--

L'intestazione alla data della richiesta deriva dai seguenti atti:

Situazione degli intestati dal 11/11/1990

N.	DATI ANAGRAFICI	CODICE FISCALE	DIRITTI E ONERI REALI
1	CURCI Margherita nata a BOLOGNA (BO) il 23/02/1942	CRCMGH42B63A944P*	(1) Proprieta' fino al 31/01/2005
DATI DERIVANTI DA	DENUNZIA (NEI PASSAGGI PER CAUSA DI MORTE) del 11/11/1990 Pubblico ufficiale RAMACCIOTTI ROLAND Sede MODENA (MO) Repertorio n. 24126 - UR Sede MODENA (MO) Registrazione Volume 1 n. 1824 registrato in data 10/05/1991 - SUCCESSIONE Voltura n. 14982.1/1991 - Pratica n. 754338 in atti dal 31/12/2001		

Situazione degli intestati dall'impianto meccanografico

N.	DATI ANAGRAFICI	CODICE FISCALE	DIRITTI E ONERI REALI
1	CURCI Carlo nato a BARI (BA) il 20/11/1906	CRCRRL06S20A662S*	(99) Da verificare fino al 11/11/1990
DATI DERIVANTI DA	Impianto meccanografico del 01/08/1977		

Visura telematica

Tributi speciali: Euro 0,90

* Codice Fiscale Validato in Anagrafe Tributaria.

Visura storica per immobile

Situazione degli atti informatizzati al 29/08/2023

Dati della richiesta	Comune di BARI (Codice:A662A)
Catasto Terreni	Sezione BARI (Provincia di BARI)
	Foglio: 43 Particella: 683

Area di enti urbani e promiscui dal 08/03/2007

N.	DATI IDENTIFICATIVI				DATI CLASSAMENTO				DATI DERIVANTI DA	
	Foglio	Particella	Sub	Porz	Qualità Classe	Superficie(m ²)	Deduz	Reddito		
						ha are ca		Dominicale		Agrario
1	43	683		-	ENTE URBANO	1 38 79				Tipo Mappale del 08/03/2007 Pratica n. BA0116973 in atti dal 08/03/2007 (n. 116973.1/2007)
Notifica						Partita		1		

Nella variazione sono stati soppressi i seguenti immobili:

Foglio:43 Particella:481 ;

Mappali Fabbricati Correlati

Codice Comune A662 - Foglio 43 - Particella 683/

Situazione dell'unità immobiliare che ha originato il precedente dal 08/03/2007

N.	DATI IDENTIFICATIVI				DATI CLASSAMENTO				DATI DERIVANTI DA	
	Foglio	Particella	Sub	Porz	Qualità Classe	Superficie(m ²)	Deduz	Reddito		
						ha are ca		Dominicale		Agrario
1	43	481		-	SEMIN IRRIG 1	1 38 79		Euro 258,04	Euro 103,93	Variazione del 08/03/2007 Pratica n. BA0116973 in atti dal 08/03/2007 (n. 116973.1/2007)
Notifica						Partita				
Annotazioni					di stadio: COMPRENDE LE PARTICELLE:479,480,500,670,678					

Nella variazione sono stati soppressi i seguenti immobili:

Foglio:43 Particella:479 ; Foglio:43 Particella:480 ; Foglio:43 Particella:500 ; Foglio:43 Particella:670 ; Foglio:43 Particella:678 ;

Visura storica per immobile

Situazione degli atti informatizzati al 29/08/2023

Situazione dell'unità immobiliare dal 28/02/1982

N.	DATI IDENTIFICATIVI			DATI CLASSAMENTO					DATI DERIVANTI DA	
	Foglio	Particella	Sub	Porz	Qualità Classe	Superficie(m ²)	Deduz	Reddito		
						ha are ca		Dominicale		Agrario
1	43	481		-	SEMIN IRRIG 1	17 98		Euro 33,43 L. 64.728	Euro 13,46 L. 26.071	FRAZIONAMENTO del 28/02/1982 in atti dal 10/06/1986 DI CAGNO VITTORIO (n. 112182)
Notifica						Partita	23041			

Sono stati inoltre variati i seguenti immobili:

Foglio:43 Particella:41 ; Foglio:43 Particella:473 ; Foglio:43 Particella:474 ; Foglio:43 Particella:475 ; Foglio:43 Particella:476 ; Foglio:43 Particella:477 ; Foglio:43 Particella:478 ; Foglio:43 Particella:479 ; Foglio:43 Particella:480 ;
Foglio:43 Particella:482 ;

L'intestazione alla data della richiesta deriva dai seguenti atti:

Situazione degli intestati dal 19/09/2006

N.	DATI ANAGRAFICI	CODICE FISCALE	DIRITTI E ONERI REALI
1	FREE TIME DI MIRELLA GAVI & C. SOCIETA' IN ACCOMANDITA SEMPLICESede in BARI (BA)	04129600724*	(1) Proprieta' 1/1 fino al 08/03/2007
DATI DERIVANTI DA		Atto del 19/09/2006 Pubblico ufficiale BRUNETTI EMANUELA Sede BITETTO (BA) Repertorio n. 7757 - COMPRAVENDITA Nota presentata con Modello Unico n. 36503.1/2006 Reparto PI di BARI in atti dal 09/10/2006	

Situazione degli intestati dal 10/05/1991

N.	DATI ANAGRAFICI	CODICE FISCALE	DIRITTI E ONERI REALI
1	CALABRESE Maria nata a BARI (BA) il 15/02/1938	CLBMRA38B55A662R*	(1) Proprieta' 1000/1000 fino al 19/09/2006
DATI DERIVANTI DA		Atto del 10/05/1991 Pubblico ufficiale CESARONI MASSIMO Sede POLIGNANO A MARE (BA) Repertorio n. 60230 Sede BARI (BA) Registrazione n. 7670 registrato in data 27/05/1991 - n. 11722.1/1991 in atti dal 01/08/1994	

Situazione degli intestati dal 28/02/1982

N.	DATI ANAGRAFICI	CODICE FISCALE	DIRITTI E ONERI REALI
1	DE COSMIS Lucrezia nata a CASAMASSIMA (BA) il 28/12/1913	DCSLRZ13T68B923I*	(99) Da verificare fino al 10/05/1991
DATI DERIVANTI DA		Atto del 28/02/1982 Pubblico ufficiale DI CAGNO VITTORIO Sede BARI (BA) Repertorio n. 49234 - UR Sede BARI (BA) Registrazione n. 12584 registrato in data 16/06/1982 - Voltura n. 112182 in atti dal 10/06/1986	

Visura storica per immobile

Situazione degli atti informatizzati al 29/08/2023

Situazione degli intestati dal 28/02/1982

N.	DATI ANAGRAFICI	CODICE FISCALE	DIRITTI E ONERI REALI
1	LORUSSO Francesco nato a BARI (BA) il 17/05/1934	LRSFNC34E17A662U*	(1) Proprieta' 1/9 fino al 28/02/1982
2	DE COSMIS Lucrezia nata a CASAMASSIMA (BA) il 28/12/1913	DCSLRZ13T68B923I*	(99) Da verificare per i propri diritti fino al 28/02/1982
3	LORUSSO SANNA Domenica nata a BARI (BA) il 19/01/1942	LRSDNC42A59A662S*	(1) Proprieta' 1/9 fino al 28/02/1982
4	LORUSSO Lorenzo nato a BARI (BA) il 31/05/1932	LRSLNZ32E31A662G*	(1) Proprieta' 1/9 fino al 28/02/1982
5	LORUSSO Giuseppe nato a BARI (BA) il 25/08/1926	LRS GPP26M25A662X*	(1) Proprieta' 1/9 fino al 28/02/1982
6	DE COSMIS LORUSSO Lucrezia nata a CASAMASSIMA (BA) il 28/12/1913	DCSLRZ13T68B923I*	(1) Proprieta' 3/9 fino al 28/02/1982
7	LORUSSO PROCACCI Anna nata a BARI (BA) il 23/01/1939	LRSNNA39A63A662S*	(1) Proprieta' 1/9 fino al 28/02/1982
8	LORUSSO Sebastiano nato a BARI (BA) il 21/03/1930	LRSST30C21A662S*	(1) Proprieta' 1/9 fino al 28/02/1982
DATI DERIVANTI DA FRAZIONAMENTO del 28/02/1982 in atti dal 10/06/1986 Repertorio n.: 49234 Sede BARI (BA) Registrazione UR Sede BARI (BA) n. 12584 del 16/06/1982 DI CAGNO VITTORIO (n. 112182)			

Situazione dell'unità immobiliare che ha originato il precedente dall'impianto meccanografico

N.	DATI IDENTIFICATIVI			DATI CLASSAMENTO				DATI DERIVANTI DA		
	Foglio	Particella	Sub	Porz	Qualità Classe	Superficie(m ²)	Deduz	Reddito		
						ha are ca		Dominicale	Agrario	
1	43	41		-	SEMIN IRRIG 1	1 54 65		L. 556.740	L. 224.243	Impianto meccanografico del 01/08/1977
Notifica				Partita	3122					

L'intestazione alla data della richiesta deriva dai seguenti atti:

Situazione degli intestati dal 28/02/1982

N.	DATI ANAGRAFICI	CODICE FISCALE	DIRITTI E ONERI REALI
1	LORUSSO Giuseppe nato a BARI (BA) il 25/08/1926	LRS GPP26M25A662X*	(1) Proprieta' 1000/1000 fino al 02/07/1985
DATI DERIVANTI DA Atto del 28/02/1982 Pubblico ufficiale DI CAGNO VITTORIO Sede BARI (BA) Repertorio n. 49234 - UR Sede BARI (BA) Registrazione n. 12584 registrato in data 16/06/1982 - n. 1121.1/1982 in atti dal 01/08/1994			

Situazione degli intestati relativa ad atto del 01/05/1977 (antecedente all'impianto meccanografico)

N.	DATI ANAGRAFICI	CODICE FISCALE	DIRITTI E ONERI REALI
1	LORUSSO PROCACCI Anna nata a BARI (BA) il 23/01/1939	LRSNNA39A63A662S*	(1) Proprieta' 1/9 fino al 28/02/1982
2	DE COSMIS LORUSSO Lucrezia nata a CASAMASSIMA (BA) il 28/12/1913	DCSLRZ13T68B923I*	(1) Proprieta' 3/9 fino al 28/02/1982
3	LORUSSO SANNA Domenica nata a BARI (BA) il 19/01/1942	LRSDNC42A59A662S*	(1) Proprieta' 1/9 fino al 28/02/1982
4	DE COSMIS Lucrezia nata a CASAMASSIMA (BA) il 28/12/1913	DCSLRZ13T68B923I*	(99) Da verificare per i propri diritti fino al 28/02/1982

Visura storica per immobile

Situazione degli atti informatizzati al 29/08/2023

5	LORUSSO Francesco nato a BARI (BA) il 17/05/1934	LRSFNC34E17A662U*	(1) Proprieta' 1/9 fino al 28/02/1982
6	LORUSSO Lorenzo nato a BARI (BA) il 31/05/1932	LRSLNZ32E31A662G*	(1) Proprieta' 1/9 fino al 28/02/1982
7	LORUSSO Giuseppe nato a BARI (BA) il 25/08/1926	LRS GPP26M25A662X*	(1) Proprieta' 1/9 fino al 28/02/1982
8	LORUSSO Sebastiano nato a BARI (BA) il 21/03/1930	LRS SST30C21A662S*	(1) Proprieta' 1/9 fino al 28/02/1982
DATI DERIVANTI DA		DENUNZIA (NEI PASSAGGI PER CAUSA DI MORTE) del 01/05/1977 - PU Sede BARI (BA) Registrazione Volume 635 n. 3551 registrato in data 31/10/1977 - Voltura n. 138482 in atti dal 10/06/1986	

Situazione degli intestati dall'impianto meccanografico

N.	DATI ANAGRAFICI	CODICE FISCALE	DIRITTI E ONERI REALI
1	LORUSSO Onofrio ; Di Giuseppe E Fu Nitti Anna		(99) Da verificare fino al 01/05/1977
DATI DERIVANTI DA		Impianto meccanografico del 01/08/1977	

Visura telematica

Tributi speciali: Euro 0,90

* Codice Fiscale Validato in Anagrafe Tributaria.

Visura storica per immobile

Situazione degli atti informatizzati al 29/08/2023

Dati della richiesta	Comune di BARI (Codice:A662)
Catasto Fabbricati	Provincia di BARI
	Foglio: 43 Particella: 683 Sub.: 1

INTESTATO

1	FREE TIME DI MIRELLA GAVI & C. SOCIETA'IN ACCOMANDITA SEMPLICE Sede in BARI (BA)	04129600724*	(1) Proprieta' 1000/1000
---	----------------------------------------------------------------------------------	--------------	--------------------------

Unità immobiliare dal 30/07/2008

N.	DATI IDENTIFICATIVI				DATI DI CLASSAMENTO							DATI DERIVANTI DA	
	Sezione Urbana	Foglio	Particella	Sub	Zona Cens.	Micro Zona	Categoria	Classe	Consistenza	Superficie Catastale	Rendita		
1		43	683	1	2		D/6				Euro 11.512,50	VARIAZIONE NEL CLASSAMENTO del 30/07/2008 Pratica n. BA0400183 in atti dal 30/07/2008 VARIAZIONE DI CLASSAMENTO (n. 17147.1/2008)	
Indirizzo		STRADA VICINALE TORRE COETTA n. SNC Piano T											
Notifica							Partita				Mod.58		
Annotazioni		-classamento e rendita non rettificati entro dodici mesi dalla data di iscrizione in atti della dichiarazione (d.m. 701/94)											

Mappali Terreni Correlati

Codice Comune A662 - Sezione A - Foglio 43 - Particella 683

Situazione dell'unità immobiliare dal 30/07/2007

N.	DATI IDENTIFICATIVI				DATI DI CLASSAMENTO							DATI DERIVANTI DA	
	Sezione Urbana	Foglio	Particella	Sub	Zona Cens.	Micro Zona	Categoria	Classe	Consistenza	Superficie Catastale	Rendita		
1		43	683	1	2		D/6				Euro 11.512,50	COSTITUZIONE del 30/07/2007 Pratica n. BA0537573 in atti dal 30/07/2007 COSTITUZIONE (n. 3659.1/2007)	
Indirizzo		STRADA VICINALE TORRE COETTA n. SNC Piano T											
Notifica							Partita				Mod.58		
Annotazioni		-classamento e rendita proposti (d.m. 701/94)											

Visura storica per immobile

Situazione degli atti informatizzati al 29/08/2023

L'intestazione alla data della richiesta deriva dai seguenti atti:

Situazione degli intestati dal 30/07/2007

N.	DATI ANAGRAFICI	CODICE FISCALE	DIRITTI E ONERI REALI
1	FREE TIME DI MIRELLA GAVI & C. SOCIETA'IN ACCOMANDITA SEMPLICESede in BARI (BA)	04129600724*	(1) Proprieta' 1000/1000
DATI DERIVANTI DA	COSTITUZIONE del 30/07/2007 Pratica n. BA0537573 in atti dal 30/07/2007 COSTITUZIONE (n. 3659.1/2007)		

Visura telematica

Tributi speciali: Euro 0,90

* Codice Fiscale Validato in Anagrafe Tributaria.

Visura storica per immobile

Situazione degli atti informatizzati al 29/08/2023

Dati della richiesta	Comune di BARI (Codice:A662A)
Catasto Terreni	Sezione BARI (Provincia di BARI)
	Foglio: 43 Particella: 732

INTESTATO

1 CURCI Margherita nata a BOLOGNA (BO) il 23/02/1942	CRCMGH42B63A944P*	(1) Proprieta'
------------------------------------------------------	-------------------	----------------

Unità immobiliare dal 23/11/2020

N.	DATI IDENTIFICATIVI			DATI CLASSAMENTO						DATI DERIVANTI DA	
	Foglio	Particella	Sub	Porz	Qualità Classe	Superficie(m ²)	Deduz	Reddito			
						ha are ca		Dominicale	Agrario		
1	43	732		AA	SEMIN IRRIG	1	61 56		Euro 114,46	Euro 46,10	TABELLA DI VARIAZIONE del 27/05/2020 Pratica n. BA0214425 in atti dal 23/11/2020 TRASMISSIONE DATI AGEA AI SENSI DEL DL 3.10.2006 N. 262 (n. 13283.1/2020)
				AB	ORTO	1	2 06 21		Euro 335,47	Euro 175,72	
				AC	ULIVETO	3	55 50		Euro 24,36	Euro 17,20	
Notifica				Partita							
Annotazioni				di immobile: PARTICELLA INTERESSATA DA IMMOBILE URBANO NON ANCORA REGOLARIZZATO AI SENSI DEL DL 78/2010 - AL MOMENTO DELLA PRESENTAZIONE DEL TM DOVRA' ASSUMERE L' IDENTIFICATIVO GIA' UTILIZZATO AL CEU; di stadio: Variazione culturale eseguita ai sensi del DI 3.10.2006 n. 262, convertito con modificazioni nella legge 24.11.2006 n. 286 e successive modificazioni (anno 2020) - Eseguita a seguito di dichiarazione resa il 27/05/2020 all'Organismo Pagatore AGEA con la domanda AGEA.ADU.2020.0167644 (Scheda validazione/fascicolo prot. n. AGEA.CAA3559.2020.0000750)							

Mappali Fabbricati Correlati

Codice Comune A662 - Foglio 43 - Particella 736/

Situazione dell'unità immobiliare dal 12/12/2011

N.	DATI IDENTIFICATIVI			DATI CLASSAMENTO						DATI DERIVANTI DA	
	Foglio	Particella	Sub	Porz	Qualità Classe	Superficie(m ²)	Deduz	Reddito			
						ha are ca		Dominicale	Agrario		
1	43	732		-	SEMIN IRRIG	1	3 23 27		Euro 601,04	Euro 242,08	VARIAZIONE D'UFFICIO del 12/12/2011 Pratica n. BA0582201 in atti dal 12/12/2011 (n. 14008.1/2011)

Visura storica per immobile

Situazione degli atti informatizzati al 29/08/2023

Notifica		Partita	
Annotazioni	di immobile: PARTICELLA INTERESSATA DA IMMOBILE URBANO NON ANCORA REGOLARIZZATO AI SENSI DEL DL 78/2010 - AL MOMENTO DELLA PRESENTAZIONE DEL TM DOVRA' ASSUMERE L'IDENTIFICATIVO GIA' UTILIZZATO AL CEU		

Situazione dell'unità immobiliare dal 26/01/2011

N.	DATI IDENTIFICATIVI			DATI CLASSAMENTO					DATI DERIVANTI DA	
	Foglio	Particella	Sub	Porz	Qualità Classe	Superficie(m ²)	Deduz	Reddito		
						ha are ca		Dominicale		Agrario
1	43	732		-	SEMIN IRRIG 1	3 23 27		Euro 601,04	Euro 242,08	Variazione del 26/01/2011 Pratica n. BA0025531 in atti dal 26/01/2011 presentato il 19/01/2011 (n. 25531.1/2011)
Notifica				Partita						
Annotazioni				di stadio: Varia con le particelle:55						

Nella variazione sono stati soppressi i seguenti immobili:

Foglio:43 Particella:55 ; Foglio:43 Particella:78 ;

Sono stati inoltre variati i seguenti immobili:

Foglio:43 Particella:733 ; Foglio:43 Particella:734 ;

L'intestazione alla data della richiesta deriva dai seguenti atti:

Situazione degli intestati dal 26/01/2011

N.	DATI ANAGRAFICI	CODICE FISCALE	DIRITTI E ONERI REALI
1	CURCI Margherita nata a BOLOGNA (BO) il 23/02/1942	CRCMGH42B63A944P*	(1) Proprieta'
DATI DERIVANTI DA		del 26/01/2011 Pratica n. BA0025531 Variazione in atti dal 26/01/2011 presentato il 19/01/2011 (n. 25531.1/2011)	

Situazione dell'unità immobiliare che ha originato il precedente dall'impianto meccanografico

N.	DATI IDENTIFICATIVI			DATI CLASSAMENTO					DATI DERIVANTI DA	
	Foglio	Particella	Sub	Porz	Qualità Classe	Superficie(m ²)	Deduz	Reddito		
						ha are ca		Dominicale		Agrario
1	43	78		-	SEMIN IRRIG 1	3 34 50		Euro 621,92 L. 1.204.200	Euro 250,49 L. 485.025	Impianto meccanografico del 01/08/1977
Notifica				Partita						
Annotazioni										

Visura storica per immobile

Situazione degli atti informatizzati al 29/08/2023

Notifica		Partita	15577		
----------	--	---------	-------	--	--

L'intestazione alla data della richiesta deriva dai seguenti atti:

Situazione degli intestati dal 11/11/1990

N.	DATI ANAGRAFICI	CODICE FISCALE	DIRITTI E ONERI REALI
1	CURCI Margherita nata a BOLOGNA (BO) il 23/02/1942	CRCMGH42B63A944P*	(1) Proprieta' fino al 26/01/2011
DATI DERIVANTI DA	DENUNZIA (NEI PASSAGGI PER CAUSA DI MORTE) del 11/11/1990 Pubblico ufficiale RAMACCIOTTI ROLAND Sede MODENA (MO) Repertorio n. 24126 - UR Sede MODENA (MO) Registrazione Volume 1 n. 1824 registrato in data 10/05/1991 - SUCCESSIONE Voltura n. 14982.1/1991 - Pratica n. 754338 in atti dal 31/12/2001		

Situazione degli intestati dall'impianto meccanografico

N.	DATI ANAGRAFICI	CODICE FISCALE	DIRITTI E ONERI REALI
1	CURCI Carlo nato a BARI (BA) il 20/11/1906	CRCRRL06S20A662S*	(99) Da verificare fino al 11/11/1990
DATI DERIVANTI DA	Impianto meccanografico del 01/08/1977		

Visura telematica

Tributi speciali: Euro 0,90

* Codice Fiscale Validato in Anagrafe Tributaria.

Visura storica per immobile

Situazione degli atti informatizzati al 29/08/2023

Dati della richiesta	Comune di BARI (Codice:A662A)
Catasto Terreni	Sezione BARI (Provincia di BARI)
	Foglio: 43 Particella: 733

Area di enti urbani e promiscui dal 26/01/2011

N.	DATI IDENTIFICATIVI				DATI CLASSAMENTO				DATI DERIVANTI DA	
	Foglio	Particella	Sub	Porz	Qualità Classe	Superficie(m ²)	Deduz	Reddito		
						ha are ca		Dominicale		Agrario
1	43	733		-	ENTE URBANO	05 45				Tipo Mappale del 26/01/2011 Pratica n. BA0025531 in atti dal 26/01/2011 presentato il 19/01/2011 (n. 25531.1/2011)
Notifica						Partita		1		
Annotazioni				di immobile: SR						

Sono stati inoltre variati i seguenti immobili:

Foglio:43 Particella:734 ;

Situazione dell'unità immobiliare dal 26/01/2011

N.	DATI IDENTIFICATIVI				DATI CLASSAMENTO				DATI DERIVANTI DA	
	Foglio	Particella	Sub	Porz	Qualità Classe	Superficie(m ²)	Deduz	Reddito		
						ha are ca		Dominicale		Agrario
1	43	733		-	SEMIN IRRIG 1	05 45		Euro 10,13	Euro 4,08	Variazione del 26/01/2011 Pratica n. BA0025531 in atti dal 26/01/2011 presentato il 19/01/2011 (n. 25531.1/2011)
Notifica						Partita				
Annotazioni				di immobile: SR						

Nella variazione sono stati soppressi i seguenti immobili:

Foglio:43 Particella:55 ; Foglio:43 Particella:78 ;

Sono stati inoltre variati i seguenti immobili:

Foglio:43 Particella:732 ; Foglio:43 Particella:734 ;

Visura storica per immobile

Situazione degli atti informatizzati al 29/08/2023

L'intestazione alla data della richiesta deriva dai seguenti atti:

Situazione degli intestati dal 26/01/2011

N.	DATI ANAGRAFICI	CODICE FISCALE	DIRITTI E ONERI REALI
1	CURCI Margherita nata a BOLOGNA (BO) il 23/02/1942	CRCMGH42B63A944P*	(1) Proprieta' fino al 26/01/2011
DATI DERIVANTI DA del 26/01/2011 Pratica n. BA0025531 Variazione in atti dal 26/01/2011 presentato il 19/01/2011 (n. 25531.1/2011)			

Situazione dell'unità immobiliare che ha originato il precedente dall'impianto meccanografico

N.	DATI IDENTIFICATIVI			DATI CLASSAMENTO					DATI DERIVANTI DA	
	Foglio	Particella	Sub	Porz	Qualità Classe	Superficie(m ²)	Deduz	Reddito		
						ha are ca		Dominicale		Agrario
1	43	78		-	SEMIN IRRIG 1	3 34 50		Euro 621,92 L. 1.204.200	Euro 250,49 L. 485.025	Impianto meccanografico del 01/08/1977
Notifica				Partita		15577				

L'intestazione alla data della richiesta deriva dai seguenti atti:

Situazione degli intestati dal 11/11/1990

N.	DATI ANAGRAFICI	CODICE FISCALE	DIRITTI E ONERI REALI
1	CURCI Margherita nata a BOLOGNA (BO) il 23/02/1942	CRCMGH42B63A944P*	(1) Proprieta' fino al 26/01/2011
DATI DERIVANTI DA DENUNZIA (NEI PASSAGGI PER CAUSA DI MORTE) del 11/11/1990 Pubblico ufficiale RAMACCIOTTI ROLAND Sede MODENA (MO) Repertorio n. 24126 - UR Sede MODENA (MO) Registrazione Volume 1 n. 1824 registrato in data 10/05/1991 - SUCCESSIONE Voltura n. 14982.1/1991 - Pratica n. 754338 in atti dal 31/12/2001			

Situazione degli intestati dall'impianto meccanografico

N.	DATI ANAGRAFICI	CODICE FISCALE	DIRITTI E ONERI REALI
1	CURCI Carlo nato a BARI (BA) il 20/11/1906	CRCCL06S20A662S*	(99) Da verificare fino al 11/11/1990
DATI DERIVANTI DA Impianto meccanografico del 01/08/1977			

Visura telematica

Tributi speciali: Euro 0,90

* Codice Fiscale Validato in Anagrafe Tributaria.

Visura storica per immobile

Situazione degli atti informatizzati al 29/08/2023

Dati della richiesta	Comune di BARI (Codice:A662A)
Catasto Terreni	Sezione BARI (Provincia di BARI)
	Foglio: 43 Particella: 859

INTESTATO

1	PALERMITI Antonino nato a BARI (BA) il 11/05/1983	PLRNNN83E11A662W*	(1) Proprieta' 1/1 in regime di separazione dei beni
---	---------------------------------------------------	-------------------	------------------------------------------------------

Unità immobiliare dal 14/07/2014

N.	DATI IDENTIFICATIVI			DATI CLASSAMENTO					DATI DERIVANTI DA	
	Foglio	Particella	Sub	Porz	Qualità Classe	Superficie(m ²)	Deduz	Reddito		
						ha are ca		Dominicale		Agrario
1	43	859		-	SEMIN IRRIG 1	25 61		Euro 47,62	Euro 19,18	Tipo Mappale del 14/07/2014 Pratica n. BA0235159 in atti dal 14/07/2014 presentato il 14/07/2014 (n. 235159.1/2014)
Notifica						Partita				

Nella variazione sono stati soppressi i seguenti immobili:

Foglio:43 Particella:143 ;

Sono stati inoltre variati i seguenti immobili:

Foglio:43 Particella:858 ;

L'intestazione alla data della richiesta deriva dai seguenti atti:

Situazione degli intestati dal 18/12/2015

N.	DATI ANAGRAFICI	CODICE FISCALE	DIRITTI E ONERI REALI
1	PALERMITI Antonino nato a BARI (BA) il 11/05/1983	PLRNNN83E11A662W*	(1) Proprieta' 1/1 in regime di separazione dei beni

Visura storica per immobile

Situazione degli atti informatizzati al 29/08/2023

DATI DERIVANTI DA	Atto del 18/12/2015 Pubblico ufficiale D'ALESIO SALVATORE Sede TERLIZZI (BA) Repertorio n. 79987 - COMPRAVENDITA Nota presentata con Modello Unico n. 364.1/2016 Reparto PI di BARI in atti dal 08/01/2016
--------------------------	------------------------------------------------------------------------------------------------------------------------------------------------------------------------------------------------------------

Situazione degli intestati dal 14/07/2014

N.	DATI ANAGRAFICI	CODICE FISCALE	DIRITTI E ONERI REALI
1	CAVONE Vito nato a BARI (BA) il 11/03/1928	CVNVTI28C11A662E*	(1) Proprieta' 1/4 fino al 18/12/2015
2	CAVONE Vincenza nata a BARI (BA) il 16/02/1935	CVNVCN35B56A662N*	(1) Proprieta' 1/4 fino al 18/12/2015
3	CAVONE Antonia nata a BARI (BA) il 16/02/1935	CVNNTN35B56A662O*	(1) Proprieta' 1/4 fino al 18/12/2015
4	CAVONE Giulia nata a BARI (BA) il 17/08/1925	CVNGLI25M57A662K*	(1) Proprieta' 1/4 fino al 18/12/2015
DATI DERIVANTI DA	TABELLA DI VARIAZIONE del 14/07/2014 - presentato il 14/07/2014 n. 235159.1/2014 - Pratica n. BA0235159 in atti dal 14/07/2014		

Situazione dell'unità immobiliare che ha originato il precedente dall'impianto meccanografico

N.	DATI IDENTIFICATIVI			DATI CLASSAMENTO					DATI DERIVANTI DA	
	Foglio	Particella	Sub	Porz	Qualità Classe	Superficie(m²)	Deduz	Reddito		
						ha are ca		Dominicale		Agrario
1	43	143		-	SEMIN IRRIG 1	25 83		Euro 48,02 L. 92.988	Euro 19,34 L. 37.454	Impianto meccanografico del 01/08/1977
Notifica				Partita		11754				

L'intestazione alla data della richiesta deriva dai seguenti atti:

Situazione degli intestati dal 28/03/1982

N.	DATI ANAGRAFICI	CODICE FISCALE	DIRITTI E ONERI REALI
1	CAVONE Vito nato a BARI (BA) il 11/03/1928	CVNVTI28C11A662E*	(1) Proprieta' 1/4 fino al 14/07/2014
2	CAVONE Giulia nata a BARI (BA) il 17/08/1925	CVNGLI25M57A662K*	(1) Proprieta' 1/4 fino al 14/07/2014
3	CAVONE Antonia nata a BARI (BA) il 16/02/1935	CVNNTN35B56A662O*	(1) Proprieta' 1/4 fino al 14/07/2014
4	CAVONE Vincenza nata a BARI (BA) il 16/02/1935	CVNVCN35B56A662N*	(1) Proprieta' 1/4 fino al 14/07/2014
DATI DERIVANTI DA	DENUNZIA (NEI PASSAGGI PER CAUSA DI MORTE) del 28/03/1982 - UR Sede BARI (BA) Registrazione Volume 874 n. 56 registrato in data 19/06/1982 - Voltura n. 74282 in atti dal 10/06/1986		

Visura storica per immobile

Situazione degli atti informatizzati al 29/08/2023

Situazione degli intestati dall'impianto meccanografico

N.	DATI ANAGRAFICI	CODICE FISCALE	DIRITTI E ONERI REALI
1	CAVONE Vito Sante nato a BARI (BA)0	CVNVSN00H02A662L*	(99) Da verificare fino al 28/03/1982
DATI DERIVANTI DA		Impianto meccanografico del 01/08/1977	

Visura telematica

Tributi speciali: Euro 0,90

* Codice Fiscale Validato in Anagrafe Tributaria.

Visura storica per immobile

Situazione degli atti informatizzati al 29/08/2023

Dati della richiesta	Comune di BARI (Codice:A662A)
Catasto Terreni	Sezione BARI (Provincia di BARI)
	Foglio: 124 Particella: 34

INTESTATO

1 MILELLA Camilla nata a BARI (BA) il 07/07/1896	MLLCLL96L47A662Y*	(1) Proprieta' 1000/1000
--------------------------------------------------	-------------------	--------------------------

Unità immobiliare dall'impianto meccanografico

N.	DATI IDENTIFICATIVI			DATI CLASSAMENTO					DATI DERIVANTI DA	
	Foglio	Particella	Sub	Porz	Qualità Classe	Superficie(m²)	Deduz	Reddito		
						ha are ca		Dominicale	Agrario	
1	124	34		-	SEMIN IRRIG 2	04 41		Euro 5,92 L. 11.466	Euro 2,62 L. 5.072	
Notifica				Partita		7374				

L'intestazione alla data della richiesta deriva dai seguenti atti:

Situazione degli intestati dall'impianto meccanografico

N.	DATI ANAGRAFICI	CODICE FISCALE	DIRITTI E ONERI REALI
1	MILELLA Camilla nata a BARI (BA) il 07/07/1896	MLLCLL96L47A662Y*	(1) Proprieta' 1000/1000
DATI DERIVANTI DA		Impianto meccanografico del 01/08/1977	

Visura telematica

Tributi speciali: Euro 0,90

* Codice Fiscale Validato in Anagrafe Tributaria.

Visura storica per immobile

Situazione degli atti informatizzati al 29/08/2023

Dati della richiesta	Comune di BARI (Codice:A662A)
Catasto Terreni	Sezione BARI (Provincia di BARI)
	Foglio: 124 Particella: 35

INTESTATI

1	MILELLA Vito nato a BARI (BA) il 17/11/1957	MLLVTI57S17A662W*	(1) Proprieta' 1/3
2	MILELLA Michele nato a BARI (BA) il 09/06/1962	MLLMHL62H09A662Y*	(1) Proprieta' 1/3
3	MILELLA Angela nata a BARI (BA) il 20/09/1958	MLLNGL58P60A662Z*	(1) Proprieta' 1/3

Unità immobiliare dal 22/07/1980

N.	DATI IDENTIFICATIVI			DATI CLASSAMENTO					DATI DERIVANTI DA	
	Foglio	Particella	Sub	Porz	Qualità Classe	Superficie(m ²)	Deduz	Reddito		
						ha are ca		Dominicale		Agrario
1	124	35		-	SEMIN IRRIG 2	14 99		Euro 20,13 L. 38.974	Euro 8,90 L. 17.239	FRAZIONAMENTO del 22/07/1980 in atti dal 10/06/1986 DELLA MONICA ARTUR (n. 557880)
Notifica						Partita	230386			

Sono stati inoltre variati i seguenti immobili:

Foglio:124 Particella:95 ; Foglio:124 Particella:96 ;

Situazione dell'unità immobiliare dall'impianto meccanografico

N.	DATI IDENTIFICATIVI			DATI CLASSAMENTO					DATI DERIVANTI DA	
	Foglio	Particella	Sub	Porz	Qualità Classe	Superficie(m ²)	Deduz	Reddito		
						ha are ca		Dominicale		Agrario
1	124	35		-	SEMIN IRRIG 2	33 75		L. 87.750	L. 38.813	Impianto meccanografico del 01/08/1977
Notifica						Partita	21166			

Visura storica per immobile

Situazione degli atti informatizzati al 29/08/2023

L'intestazione alla data della richiesta deriva dai seguenti atti:

Situazione degli intestati dal 12/08/1998

N.	DATI ANAGRAFICI	CODICE FISCALE	DIRITTI E ONERI REALI
1	MILELLA Vito nato a BARI (BA) il 17/11/1957	MLLVTI57S17A662W*	(1) Proprieta' 1/3
2	MILELLA Michele nato a BARI (BA) il 09/06/1962	MLLMHL62H09A662Y*	(1) Proprieta' 1/3
3	MILELLA Angela nata a BARI (BA) il 20/09/1958	MLLNGL58P60A662Z*	(1) Proprieta' 1/3
DATI DERIVANTI DA		DENUNZIA (NEI PASSAGGI PER CAUSA DI MORTE) del 12/08/1998 - UR Sede BARI (BA) Registrazione Volume 10 n. 84 registrato in data 10/02/1999 - Voltura n. 2481.1/1999 in atti dal 23/03/1999	

Situazione degli intestati dal 22/07/1980

N.	DATI ANAGRAFICI	CODICE FISCALE	DIRITTI E ONERI REALI
1	MILELLA Antonio nato a BARI (BA) il 24/01/1924	MLLNTN24A24A662Q*	(99) Da verificare fino al 12/08/1998
DATI DERIVANTI DA		Atto del 22/07/1980 Pubblico ufficiale DELLA MONICA ARTUR Sede CASTELLANA GROTTA (BA) Repertorio n. 28596 - UR Sede BARI (BA) Registrazione n. 15550 registrato in data 25/07/1980 - Voltura n. 557880 in atti dal 10/06/1986	

Situazione degli intestati dal 18/01/1978

N.	DATI ANAGRAFICI	CODICE FISCALE	DIRITTI E ONERI REALI
1	MILELLA Maria nata a BARI (BA) il 14/09/1926	MLLMRA26P54A662D*	(99) Da verificare per 1/5 fino al 22/07/1980
2	MILELLA Caterina nata a BARI (BA) il 14/02/1929	MLLCRN29B54A662G*	(99) Da verificare per 1/5 fino al 22/07/1980
3	MILELLA Michelina nata a BARI (BA) il 20/07/1933	MLLMHL33L60A662Q*	(99) Da verificare per 1/5 fino al 22/07/1980
4	MILELLA Antonio nato a BARI (BA) il 24/01/1924	MLLNTN24A24A662Q*	(99) Da verificare per 1/5 fino al 22/07/1980
5	MILELLA Porzia nata a BARI (BA) il 06/01/1922	MLLPRZ22A46A662E*	(99) Da verificare per 1/5 fino al 22/07/1980
DATI DERIVANTI DA		DENUNZIA (NEI PASSAGGI PER CAUSA DI MORTE) del 18/01/1978 - UR Sede BARI (BA) Registrazione Volume 554 n. 48 - Voltura n. 924178 in atti dal 10/06/1986	

Situazione degli intestati dall'impianto meccanografico

N.	DATI ANAGRAFICI	CODICE FISCALE	DIRITTI E ONERI REALI
1	MILELLA Porzia nata a BARI (BA) il 06/01/1922	MLLPRZ22A46A662E*	(1) Proprieta' 1/5 fino al 18/01/1978
2	MILELLA Antonio nato a BARI (BA) il 24/01/1924	MLLNTN24A24A662Q*	(1) Proprieta' 1/5 fino al 18/01/1978
3	MILELLA Michelina nata a BARI (BA) il 20/07/1933	MLLMHL33L60A662Q*	(1) Proprieta' 1/5 fino al 18/01/1978
4	MILELLA Maria nata a BARI (BA) il 14/09/1926	MLLMRA26P54A662D*	(1) Proprieta' 1/5 fino al 18/01/1978
5	ZONNO Angela nata a BARI (BA) il 21/11/1896		(8) Usufrutto 1/3 fino al 18/01/1978
6	MILELLA Caterina nata a BARI (BA) il 14/02/1929	MLLCRN29B54A662G*	(1) Proprieta' 1/5 fino al 18/01/1978
DATI DERIVANTI DA		Impianto meccanografico del 01/08/1977	

Visura telematica

Tributi speciali: Euro 0,90

* Codice Fiscale Validato in Anagrafe Tributaria.

Visura storica per immobile

Situazione degli atti informatizzati al 29/08/2023

Dati della richiesta	Comune di BARI (Codice:A662A)
Catasto Terreni	Sezione BARI (Provincia di BARI)
	Foglio: 124 Particella: 36

INTESTATI

1	CALABRESE Michele nato a BARI (BA) il 28/07/1961	CLBMHL61L28A662T*	(1) Proprieta' 1/3
2	CALABRESE Angelica Maria nata a MODUGNO (BA) il 10/04/1955	CLBNLC55D50F262J*	(1) Proprieta' 1/3
3	CALABRESE Vito nato a BARI (BA) il 16/10/1949	CLBVTI49R16A662X*	(1) Proprieta' 1/3

Unità immobiliare dal 22/07/1980

N.	DATI IDENTIFICATIVI			DATI CLASSAMENTO					DATI DERIVANTI DA	
	Foglio	Particella	Sub	Porz	Qualità Classe	Superficie(m²)	Deduz	Reddito		
						ha are ca		Dominicale		Agrario
1	124	36		-	SEMIN IRRIG 2	12 01		Euro 16,13 L. 31.226	Euro 7,13 L. 13.812	FRAZIONAMENTO del 22/07/1980 in atti dal 10/06/1986 DELLA MONICA ARTUR (n. 557880)
Notifica				Partita	223502					

Sono stati inoltre variati i seguenti immobili:

Foglio:124 Particella:97 ; Foglio:124 Particella:98 ;

Situazione dell'unità immobiliare dall'impianto meccanografico

N.	DATI IDENTIFICATIVI			DATI CLASSAMENTO					DATI DERIVANTI DA	
	Foglio	Particella	Sub	Porz	Qualità Classe	Superficie(m²)	Deduz	Reddito		
						ha are ca		Dominicale		Agrario
1	124	36		-	SEMIN IRRIG 2	44 44		L. 115.544	L. 51.106	Impianto meccanografico del 01/08/1977
Notifica				Partita	21166					

Visura storica per immobile

Situazione degli atti informatizzati al 29/08/2023

L'intestazione alla data della richiesta deriva dai seguenti atti:

Situazione degli intestati dal 25/11/2013

N.	DATI ANAGRAFICI	CODICE FISCALE	DIRITTI E ONERI REALI
1	CALABRESE Michele nato a BARI (BA) il 28/07/1961	CLBMHL61L28A662T*	(1) Proprieta' 1/3
2	CALABRESE Angelica Maria nata a MODUGNO (BA) il 10/04/1955	CLBNLC55D50F262J*	(1) Proprieta' 1/3
3	CALABRESE Vito nato a BARI (BA) il 16/10/1949	CLBVTI49R16A662X*	(1) Proprieta' 1/3
DATI DERIVANTI DA		DENUNZIA (NEI PASSAGGI PER CAUSA DI MORTE) del 25/11/2013 - UU Sede BARI (BA) Registrazione Volume 9990 n. 6526 registrato in data 25/11/2014 - DENUNCIA DI SUCCESIONE INTESTATA Voltura n. 29681.1/2014 - Pratica n. BA0524838 in atti dal 12/12/2014	

Situazione degli intestati dal 22/07/1980

N.	DATI ANAGRAFICI	CODICE FISCALE	DIRITTI E ONERI REALI
1	MILELLA Caterina nata a BARI (BA) il 14/02/1929	MLLCRN29B54A662G*	(1) Proprieta' 1000/1000 fino al 25/11/2013
DATI DERIVANTI DA		Atto del 22/07/1980 Pubblico ufficiale DELLA MONICA ARTUR Sede CASTELLANA GROTTA (BA) Repertorio n. 28596 - UR Sede BARI (BA) Registrazione n. 15550 registrato in data 25/07/1980 - Voltura n. 557880 in atti dal 10/06/1986	

Situazione degli intestati dal 18/01/1978

N.	DATI ANAGRAFICI	CODICE FISCALE	DIRITTI E ONERI REALI
1	MILELLA Porzia nata a BARI (BA) il 06/01/1922	MLLPRZ22A46A662E*	(99) Da verificare per 1/5 fino al 22/07/1980
2	MILELLA Caterina nata a BARI (BA) il 14/02/1929	MLLCRN29B54A662G*	(99) Da verificare per 1/5 fino al 22/07/1980
3	MILELLA Michelina nata a BARI (BA) il 20/07/1933	MLLMHL33L60A662Q*	(99) Da verificare per 1/5 fino al 22/07/1980
4	MILELLA Antonio nato a BARI (BA) il 24/01/1924	MLLNTN24A24A662Q*	(99) Da verificare per 1/5 fino al 22/07/1980
5	MILELLA Maria nata a BARI (BA) il 14/09/1926	MLLMRA26P54A662D*	(99) Da verificare per 1/5 fino al 22/07/1980
DATI DERIVANTI DA		DENUNZIA (NEI PASSAGGI PER CAUSA DI MORTE) del 18/01/1978 - UR Sede BARI (BA) Registrazione Volume 554 n. 48 - Voltura n. 924178 in atti dal 10/06/1986	

Situazione degli intestati dall'impianto meccanografico

N.	DATI ANAGRAFICI	CODICE FISCALE	DIRITTI E ONERI REALI
1	MILELLA Porzia nata a BARI (BA) il 06/01/1922	MLLPRZ22A46A662E*	(1) Proprieta' 1/5 fino al 18/01/1978
2	ZONNO Angela nata a BARI (BA) il 21/11/1896		(8) Usufrutto 1/3 fino al 18/01/1978
3	MILELLA Caterina nata a BARI (BA) il 14/02/1929	MLLCRN29B54A662G*	(1) Proprieta' 1/5 fino al 18/01/1978
4	MILELLA Antonio nato a BARI (BA) il 24/01/1924	MLLNTN24A24A662Q*	(1) Proprieta' 1/5 fino al 18/01/1978
5	MILELLA Maria nata a BARI (BA) il 14/09/1926	MLLMRA26P54A662D*	(1) Proprieta' 1/5 fino al 18/01/1978
6	MILELLA Michelina nata a BARI (BA) il 20/07/1933	MLLMHL33L60A662Q*	(1) Proprieta' 1/5 fino al 18/01/1978
DATI DERIVANTI DA		Impianto meccanografico del 01/08/1977	

Visura telematica

Tributi speciali: Euro 0,90

* Codice Fiscale Validato in Anagrafe Tributaria.

Visura storica per immobile

Situazione degli atti informatizzati al 29/08/2023

Dati della richiesta	Comune di BARI (Codice:A662A)
Catasto Terreni	Sezione BARI (Provincia di BARI)
	Foglio: 124 Particella: 38

INTESTATI

1	DE TOMA Michele nato a BARI (BA) il 17/03/1963	DTMMHL63C17A662V*	(1) Proprieta' 28/7560
2	DE TOMA Antonietta nata a BARI (BA) il 27/07/1968	DTMNNT68L67A662Q*	(1) Proprieta' 28/7560
3	DE TOMA Rosa nata a BARI (BA) il 16/05/1964	DTMRSO64E56A662F*	(1) Proprieta' 28/7560
4	NITTI Annalisa nata a BARI (BA) il 20/11/1975	NTTNLS75S60A662Z*	(1) Proprieta' 1/144
5	NITTI Michele nato a BARI (BA) il 16/04/1969	NTTMHL69D16A662K*	(1) Proprieta' 1/144
6	NITTI Vito nato a BARI (BA) il 17/05/1967	NTTVTI67E17A662P*	(1) Proprieta' 1/144
7	NITTI Domenico nato a BARI (BA) il 20/10/1962	NTTDNC62R20A662C*	(1) Proprieta' 1/144
8	PARTIPILO Nicola nato a BARI (BA) il 27/07/1968	PRTNCL68L27A662F*	(1) Proprieta' 4/324
9	PARTIPILO Palma nata a BARI (BA) il 26/08/1957	PRTPLM57M66A662U*	(1) Proprieta' 4/324
10	PARTIPILO Gaetano nato a BARI (BA) il 19/05/1952	PRTGTN52E19A662J*	(1) Proprieta' 4/324
11	IACOBBE Maria nata a BARI (BA) il 29/10/1930	CBBMRA30R69A662Q*	(1) Proprieta' 6/324
12	DE TOMA Stefania Prudenza nata a BARI (BA) il 10/06/1972	DTMSFN72H50A662A*	(1) Proprieta' 14/2520
13	DE TOMA Rosa nata a BARI (BA) il 18/06/1966	DTMRSO66H58A662T*	(1) Proprieta' 14/2520
14	DE TOMA Francesco nato a BARI (BA) il 05/04/1949	DTMFNC49D05A662F*	(1) Proprieta' 28/2520
15	DE TOMA Maria nata a BARI (BA) il 10/07/1947	DTMMRA47L50A662M*	(1) Proprieta' 28/2520
16	DE TOMA Gaetano nato a BARI (BA) il 30/06/1937	DTMGTN37H30A662I*	(1) Proprieta' 28/2520
17	ATTOLICO Giovanni nato a BARI (BA) il 16/01/1946	TTLGNN46A16A662E*	(1) Proprieta' 20/2520
18	ATTOLICO Palma nata a BARI (BA) il 28/05/1950	TTLPLM50E68A662L*	(1) Proprieta' 20/2520
19	ATTOLICO Rosa nata a BARI (BA) il 17/10/1955	TTLRSO55R57A662Y*	(1) Proprieta' 20/2520
20	ATTOLICO Francesca nata a BARI (BA) il 04/04/1953	TTLFNC53D44A662W*	(1) Proprieta' 20/2520
21	ATTOLICO Antonio nato a BARI (BA) il 28/04/1948	TTLNNT48D28A662S*	(1) Proprieta' 20/2520
22	ATTOLICO Domenico nato a BARI (BA) il 02/08/1942	TTLDNC42M02A662S*	(1) Proprieta' 20/2520
23	ATTOLICO Gaetano nato a BARI (BA) il 11/05/1944	TTLGTN44E11A662P*	(1) Proprieta' 20/2520
24	PARTIPILO Vita Nicola nata a BARI (BA) il 08/05/1944	PRTVNC44E48A662S*	(1) Proprieta' 70/2520
25	PARTIPILO Grazia nata a BARI (BA) il 08/09/1945	PRTGRZ45P48A662J*	(1) Proprieta' 35/2520
26	PARTIPILO Gian Battista nato a BARI (BA) il 27/08/1941	PRTGBT41M27A662C*	(1) Proprieta' 35/2520
27	PARTIPILO Vito Nicola nato a BARI (BA) il 18/04/1943	PRTVNC43D18A662M*	(1) Proprieta' 35/2520
28	PARTIPILO Palma nata a BARI (BA) il 26/09/1938	PRTPLM38P66A662A*	(1) Proprieta' 35/2520
29	ATTOLICO Gaetano nato a BARI (BA) il 24/04/1967	TTLGTN67D24A662G*	(1) Proprieta' 28/2520
30	ATTOLICO Maria nata a BARI (BA) il 12/11/1962	TTLMRA62S52A662S*	(1) Proprieta' 28/2520
31	ATTOLICO Giovanni nato a BARI (BA) il 10/08/1957	TTLGNN57M10A662M*	(1) Proprieta' 28/2520
32	ATTOLICO Palma nata a BARI (BA) il 01/09/1950	TTLPLM50P41A662K*	(1) Proprieta' 28/2520
33	ATTOLICO Domenico nato a BARI (BA) il 03/11/1946	TTLDNC46S03A662S*	(1) Proprieta' 28/2520
34	COLAIANNI Anna nata a BARI (BA) il 01/04/1933	CLNNA33D41A662M*	(1) Proprieta' 1680/2520

Visura storica per immobile

Situazione degli atti informatizzati al 29/08/2023

Unità immobiliare dall'impianto meccanografico

N.	DATI IDENTIFICATIVI			DATI CLASSAMENTO					DATI DERIVANTI DA	
	Foglio	Particella	Sub	Porz	Qualità Classe	Superficie(m ²)	Deduz	Reddito		
						ha are ca		Dominicale		Agrario
1	124	38		-	SEMIN IRRIG 2	55 70		Euro 74,79 L. 144.820	Euro 33,08 L. 64.055	Impianto meccanografico del 01/08/1977
Notifica						Partita	18664			

L'intestazione alla data della richiesta deriva dai seguenti atti:

Situazione degli intestati dal 24/06/2021

N.	DATI ANAGRAFICI	CODICE FISCALE	DIRITTI E ONERI REALI
1	DE TOMA Michele nato a BARI (BA) il 17/03/1963	DTMMHL63C17A662V*	(1) Proprieta' 28/7560
2	DE TOMA Antonietta nata a BARI (BA) il 27/07/1968	DTMNNT68L67A662Q*	(1) Proprieta' 28/7560
3	DE TOMA Rosa nata a BARI (BA) il 16/05/1964	DTMRSO64E56A662F*	(1) Proprieta' 28/7560
DATI DERIVANTI DA SUCESSIONE EX LEGE di DE TOMA GIUSEPPE Rettifica la trasc. n.29312/2021 del 24/06/2021 Sede BARI (BA) Registrazione Volume 88888 n. 392422 registrato in data 07/09/2021 - Trascrizione n. 34708.1/2021 Reparto PI di BARI in atti dal 30/09/2021			

Situazione degli intestati dal 24/03/2020

N.	DATI ANAGRAFICI	CODICE FISCALE	DIRITTI E ONERI REALI
1	NITTI Annalisa nata a BARI (BA) il 20/11/1975	NTNLS75S60A662Z*	(1) Proprieta' 1/144
2	NITTI Michele nato a BARI (BA) il 16/04/1969	NTTMHL69D16A662K*	(1) Proprieta' 1/144
3	NITTI Vito nato a BARI (BA) il 17/05/1967	NTTVTI67E17A662P*	(1) Proprieta' 1/144
4	NITTI Domenico nato a BARI (BA) il 20/10/1962	NTTDNC62R20A662C*	(1) Proprieta' 1/144
DATI DERIVANTI DA SUCESSIONE EX LEGE di NITTI PIETRO del 24/03/2020 Sede BARI (BA) Registrazione Volume 88888 n. 121167 registrato in data 13/03/2021 - Trascrizione n. 10962.4/2021 Reparto PI di BARI in atti dal 29/03/2021			

Situazione degli intestati dal 28/12/2019

N.	DATI ANAGRAFICI	CODICE FISCALE	DIRITTI E ONERI REALI
1	PARTIPILO Nicola nato a BARI (BA) il 27/07/1968	PRTNCL68L27A662F*	(1) Proprieta' 4/324
2	PARTIPILO Palma nata a BARI (BA) il 26/08/1957	PRTPLM57M66A662U*	(1) Proprieta' 4/324
3	PARTIPILO Gaetano nato a BARI (BA) il 19/05/1952	PRTGTN52E19A662J*	(1) Proprieta' 4/324
4	IACOBBE Maria nata a BARI (BA) il 29/10/1930	CBBMRA30R69A662Q*	(1) Proprieta' 6/324

Visura storica per immobile

Situazione degli atti informatizzati al 29/08/2023

DATI DERIVANTI DA	DENUNZIA (NEI PASSAGGI PER CAUSA DI MORTE) del 28/12/2019 - UU Registrazione Volume 88888 n. 79344 registrato in data 28/02/2020 - IN MORTE DI - PARTIPILO MICHELANGELO Voltura n. 4543.1/2020 - Pratica n. BA0056777 in atti dal 12/03/2020
--------------------------	----------------------------------------------------------------------------------------------------------------------------------------------------------------------------------------------------------------------------------------------

Situazione degli intestati dal 17/11/2019

N.	DATI ANAGRAFICI	CODICE FISCALE	DIRITTI E ONERI REALI
1	NITTI Vito nato a BARI (BA) il 17/05/1967	NTTVTI67E17A662P*	(1) Proprieta' 1/216 fino al 24/03/2020
2	NITTI Domenico nato a BARI (BA) il 20/10/1962	NTTDNC62R20A662C*	(1) Proprieta' 1/216 fino al 24/03/2020
3	NITTI Annalisa nata a BARI (BA) il 20/11/1975	NTTNLS75S60A662Z*	(1) Proprieta' 1/216 fino al 24/03/2020
4	NITTI Michele nato a BARI (BA) il 16/04/1969	NTTMHL69D16A662K*	(1) Proprieta' 1/216 fino al 24/03/2020
5	NITTI Pietro nato a BARI (BA) il 01/01/1934	NTTPTR34A01A662H*	(1) Proprieta' 2/216 fino al 24/03/2020
DATI DERIVANTI DA	DENUNZIA (NEI PASSAGGI PER CAUSA DI MORTE) del 17/11/2019 Pubblico ufficiale NITTI Sede BARI (BA) - UU Sede BARI (BA) Registrazione Volume 88888 n. 391189 registrato in data 04/11/2020 - SUCC. PARTIPILO PALMA Voltura n. 17502.5/2020 - Pratica n. BA0263311 in atti dal 07/12/2020		

Situazione degli intestati dal 10/09/2009

N.	DATI ANAGRAFICI	CODICE FISCALE	DIRITTI E ONERI REALI
1	DE TOMA Stefania Prudenza nata a BARI (BA) il 10/06/1972	DTMSFN72H50A662A*	(1) Proprieta' 14/2520
2	DE TOMA Rosa nata a BARI (BA) il 18/06/1966	DTMRSO66H58A662T*	(1) Proprieta' 14/2520
3	DE TOMA Francesco nato a BARI (BA) il 05/04/1949	DTMFNC49D05A662F*	(1) Proprieta' 28/2520
4	DE TOMA Maria nata a BARI (BA) il 10/07/1947	DTMMRA47L50A662M*	(1) Proprieta' 28/2520
5	DE TOMA Gaetano nato a BARI (BA) il 30/06/1937	DTMGTN37H30A662I*	(1) Proprieta' 28/2520
6	ATTOLICO Giovanni nato a BARI (BA) il 16/01/1946	TTLGNN46A16A662E*	(1) Proprieta' 20/2520
7	ATTOLICO Palma nata a BARI (BA) il 28/05/1950	TTLPLM50E68A662L*	(1) Proprieta' 20/2520
8	ATTOLICO Rosa nata a BARI (BA) il 17/10/1955	TTLRSO55R57A662Y*	(1) Proprieta' 20/2520
9	ATTOLICO Francesca nata a BARI (BA) il 04/04/1953	TTLFNC53D44A662W*	(1) Proprieta' 20/2520
10	ATTOLICO Antonio nato a BARI (BA) il 28/04/1948	TTLNTN48D28A662S*	(1) Proprieta' 20/2520
11	ATTOLICO Domenico nato a BARI (BA) il 02/08/1942	TTLDNC42M02A662S*	(1) Proprieta' 20/2520
12	ATTOLICO Gaetano nato a BARI (BA) il 11/05/1944	TTLGNTN44E11A662P*	(1) Proprieta' 20/2520
13	PARTIPILO Vita Nicola nata a BARI (BA) il 08/05/1944	PRTVNC44E48A662S*	(1) Proprieta' 70/2520
14	PARTIPILO Grazia nata a BARI (BA) il 08/09/1945	PRTGRZ45P48A662J*	(1) Proprieta' 35/2520
15	PARTIPILO Gian Battista nato a BARI (BA) il 27/08/1941	PRTGBT41M27A662C*	(1) Proprieta' 35/2520
16	PARTIPILO Vito Nicola nato a BARI (BA) il 18/04/1943	PRTVNC43D18A662M*	(1) Proprieta' 35/2520
17	PARTIPILO Palma nata a BARI (BA) il 26/09/1938	PRTLPLM38P66A662A*	(1) Proprieta' 35/2520
18	ATTOLICO Gaetano nato a BARI (BA) il 24/04/1967	TTLGNTN67D24A662G*	(1) Proprieta' 28/2520
19	ATTOLICO Maria nata a BARI (BA) il 12/11/1962	TTLMRA62S52A662S*	(1) Proprieta' 28/2520
20	ATTOLICO Giovanni nato a BARI (BA) il 10/08/1957	TTLGNN57M10A662M*	(1) Proprieta' 28/2520
21	ATTOLICO Palma nata a BARI (BA) il 01/09/1950	TTLPLM50P41A662K*	(1) Proprieta' 28/2520
22	ATTOLICO Domenico nato a BARI (BA) il 03/11/1946	TTLDNC46S03A662S*	(1) Proprieta' 28/2520
23	COLAIANNI Anna nata a BARI (BA) il 01/04/1933	CLNNNA33D41A662M*	(1) Proprieta' 1680/2520
24	DE TOMA Giuseppe nato a BARI (BA) il 16/10/1933	DTMGPP33R16A662Y*	(1) Proprieta' 28/2520 fino al 24/06/2021
25	PARTIPILO Michelangelo nato a BARI (BA) il 28/01/1927	PRTMHL27A28A662E*	(1) Proprieta' 140/2520 fino al 28/12/2019
26	PARTIPILO Palma nata a BARI (BA) il 03/10/1942	PRTLPLM42R43A662R*	(1) Proprieta' 70/2520 fino al 17/11/2019

Visura storica per immobile

Situazione degli atti informatizzati al 29/08/2023

DATI DERIVANTI DA	DENUNZIA (NEI PASSAGGI PER CAUSA DI MORTE) del 10/09/2009 - UU Sede BARI (BA) Registrazione Volume 9990 n. 4905 registrato in data 05/08/2010 - SUCCESSIONE DI PARTIPILO SABINO Voltura n. 28207.1/2010 - Pratica n. BA0453833 in atti dal 10/09/2010
--------------------------	-------------------------------------------------------------------------------------------------------------------------------------------------------------------------------------------------------------------------------------------------------

Situazione degli intestati dall'impianto meccanografico

N.	DATI ANAGRAFICI	CODICE FISCALE	DIRITTI E ONERI REALI
1	PARTIPILO Sabino nato a BARI (BA) il 01/06/1916		(1) Proprieta' 1000/1000 fino al 10/09/2009
DATI DERIVANTI DA	Impianto meccanografico del 01/08/1977		

Visura telematica

Tributi speciali: Euro 0,90

* Codice Fiscale Validato in Anagrafe Tributaria.

Visura storica per immobile

Situazione degli atti informatizzati al 29/08/2023

Dati della richiesta	Comune di BARI (Codice:A662A)
Catasto Terreni	Sezione BARI (Provincia di BARI)
	Foglio: 124 Particella: 44

INTESTATI

1	NITTI Raffaella nata a BARI (BA) il 01/09/1978	NTTRFL78P41A662W*	(1) Proprieta' 3/36
2	NITTI Francesco nato a BARI (BA) il 09/11/1975	NTTFNC75S09A662F*	(1) Proprieta' 3/36
3	RANIERI Rosanna nata a BARI (BA) il 07/04/1947	RNRRNN47D47A662T*	(1) Proprieta' 3/36
4	NITTI Vito Paolo nato a BARI (BA) il 26/01/1949	NTTVPL49A26A662U*	(1) Proprieta' 9/36
5	NITTI Maria Anna nata a BARI (BA) il 12/08/1946	NTTMNN46M52A662L*	(1) Proprieta' 9/36
6	NITTI Cosima nata a BARI (BA) il 12/12/1944	NTTCSM44T52A662M*	(8) Usufrutto 6/36
7	GISOTTI Pierdonato nato a BARI (BA) il 31/08/1972	GSTPDN72M31A662S*	(2) Nuda proprieta' 2/36
8	GISOTTI Pierdonato nato a BARI (BA) il 31/08/1972	GSTPDN72M31A662S*	(1) Proprieta' 1/36
9	GISOTTI Maria Rita nata a BARI (BA) il 29/11/1973	GSTMRT73S69A662P*	(2) Nuda proprieta' 2/36
10	GISOTTI Maria Rita nata a BARI (BA) il 29/11/1973	GSTMRT73S69A662P*	(1) Proprieta' 1/36
11	GISOTTI Francesco nato a BARI (BA) il 25/04/1978	GSTFNC78D25A662R*	(2) Nuda proprieta' 2/36
12	GISOTTI Francesco nato a BARI (BA) il 25/04/1978	GSTFNC78D25A662R*	(1) Proprieta' 1/36

Unità immobiliare dall'impianto meccanografico

N.	DATI IDENTIFICATIVI			DATI CLASSAMENTO					DATI DERIVANTI DA	
	Foglio	Particella	Sub	Porz	Qualità Classe	Superficie(m ²)	Deduz	Reddito		
						ha are ca		Dominicale		Agrario
1	124	44		-	SEMIN IRRIG 1	1 02 14		Euro 189,90 L. 367.704	Euro 76,49 L. 148.103	Impianto meccanografico del 01/08/1977
Notifica					Partita	19556				

L'intestazione alla data della richiesta deriva dai seguenti atti:

Visura storica per immobile

Situazione degli atti informatizzati al 29/08/2023

Situazione degli intestati dal 10/12/2017

N.	DATI ANAGRAFICI	CODICE FISCALE	DIRITTI E ONERI REALI
1	NITTI Raffaella nata a BARI (BA) il 01/09/1978	NTTRFL78P41A662W*	(1) Proprieta' 3/36
2	NITTI Francesco nato a BARI (BA) il 09/11/1975	NTTFNC75S09A662F*	(1) Proprieta' 3/36
3	RANIERI Rosanna nata a BARI (BA) il 07/04/1947	RNRNRN47D47A662T*	(1) Proprieta' 3/36
DATI DERIVANTI DA		DENUNZIA (NEI PASSAGGI PER CAUSA DI MORTE) del 10/12/2017 Pubblico ufficiale RANIERI Sede BARI (BA) - UU Sede BARI (BA) Registrazione Volume 9990 n. 2699 registrato in data 14/06/2018 - DECESSO DI NITTI NICOLA Voltura n. 15997.1/2018 - Pratica n. BA0175182 in atti dal 06/07/2018	

Situazione degli intestati dal 18/03/2017

N.	DATI ANAGRAFICI	CODICE FISCALE	DIRITTI E ONERI REALI
1	NITTI Vito Paolo nato a BARI (BA) il 26/01/1949	NTTVPL49A26A662U*	(1) Proprieta' 9/36
2	NITTI Maria Anna nata a BARI (BA) il 12/08/1946	NTTMNN46M52A662L*	(1) Proprieta' 9/36
3	NITTI Cosima nata a BARI (BA) il 12/12/1944	NTTCSM44T52A662M*	(8) Usufrutto 6/36
4	GISOTTI Pierdonato nato a BARI (BA) il 31/08/1972	GSTPDN72M31A662S*	(2) Nuda proprieta' 2/36
5	GISOTTI Pierdonato nato a BARI (BA) il 31/08/1972	GSTPDN72M31A662S*	(1) Proprieta' 1/36
6	GISOTTI Maria Rita nata a BARI (BA) il 29/11/1973	GSTMRT73S69A662P*	(2) Nuda proprieta' 2/36
7	GISOTTI Maria Rita nata a BARI (BA) il 29/11/1973	GSTMRT73S69A662P*	(1) Proprieta' 1/36
8	GISOTTI Francesco nato a BARI (BA) il 25/04/1978	GSTFNC78D25A662R*	(2) Nuda proprieta' 2/36
9	GISOTTI Francesco nato a BARI (BA) il 25/04/1978	GSTFNC78D25A662R*	(1) Proprieta' 1/36
10	NITTI Nicola nato a BARI (BA) il 06/02/1942	NTTNCL42B06A662E*	(1) Proprieta' 9/36 fino al 10/12/2017
DATI DERIVANTI DA		RICONGIUNGIMENTO DI USUFRUTTO del 18/03/2017 - Voltura n. 5489.1/2018 - Pratica n. BA0051278 in atti dal 05/03/2018	

Situazione degli intestati dal 02/01/2013

N.	DATI ANAGRAFICI	CODICE FISCALE	DIRITTI E ONERI REALI
1	GISOTTI Francesco nato a BARI (BA) il 25/04/1978	GSTFNC78D25A662R*	(2) Nuda proprieta' 2/24 in regime di separazione dei beni fino al 18/03/2017
2	GISOTTI Maria Rita nata a BARI (BA) il 29/11/1973	GSTMRT73S69A662P*	(2) Nuda proprieta' 2/24 in regime di separazione dei beni fino al 18/03/2017
3	GISOTTI Pierdonato nato a BARI (BA) il 31/08/1972	GSTPDN72M31A662S*	(2) Nuda proprieta' 2/24 fino al 18/03/2017
4	NITTI Cosima nata a BARI (BA) il 12/12/1944	NTTCSM44T52A662M*	(8) Usufrutto 4/24 fino al 18/03/2017
DATI DERIVANTI DA		VOLTURA D'UFFICIO del 02/01/2013 Pubblico ufficiale NOT. DELLA RATTA Sede BARI (BA) Repertorio n. 80714 - DONAZIONE-TRASCR.1784/13-ALL.81913/13 Voltura n. 7501.1/2013 - Pratica n. BA0082414 in atti dal 13/03/2013	

Situazione degli intestati dal 01/08/1977

N.	DATI ANAGRAFICI	CODICE FISCALE	DIRITTI E ONERI REALI
1	NITTI Vito Paolo nato a BARI (BA) il 26/01/1949	NTTVPL49A26A662U*	(2) Nuda proprieta' 1/12 fino al 18/03/2017
2	NITTI Vito Paolo nato a BARI (BA) il 26/01/1949	NTTVPL49A26A662U*	(1) Proprieta' 2/12 fino al 18/03/2017
3	NITTI Nicola nato a BARI (BA) il 06/02/1942	NTTNCL42B06A662E*	(2) Nuda proprieta' 1/12 fino al 18/03/2017
4	NITTI Nicola nato a BARI (BA) il 06/02/1942	NTTNCL42B06A662E*	(1) Proprieta' 2/12 fino al 18/03/2017
5	NITTI Anna Maria nata a BARI (BA) il 12/08/1946	NTTNMR46M52A662O	(2) Nuda proprieta' 1/12 fino al 18/03/2017
6	NITTI Anna Maria nata a BARI (BA) il 12/08/1946	NTTNMR46M52A662O	(1) Proprieta' 2/12 fino al 18/03/2017
7	CARELLA Raffaella nata a BARI (BA) il 29/11/1920	CRLRFL20S69A662H*	(8) Usufrutto 4/12 fino al 18/03/2017

Visura storica per immobile

Situazione degli atti informatizzati al 29/08/2023

8	NITTI Cosima nata a BARI (BA) il 12/12/1944	NTTCSM44T52A662M*	(2) Nuda proprieta' 1/12 fino al 02/01/2013
9	NITTI Cosima nata a BARI (BA) il 12/12/1944	NTTCSM44T52A662M*	(1) Proprieta' 2/12 fino al 02/01/2013
DATI DERIVANTI DA VOLTURA D'UFFICIO del 01/08/1977 - REGOLARIZZAZIONE DIRITTI-ALL.BA385182/12 Voltura n. 30973.1/2012 - Pratica n. BA0386420 in atti dal 19/10/2012			

Situazione degli intestati dal 01/08/1977

N.	DATI ANAGRAFICI	CODICE FISCALE	DIRITTI E ONERI REALI
1	NITTI Vito Paolo nato a BARI (BA) il 26/01/1949	NTTVPL49A26A662U*	(1) Proprieta' 1/4 fino al 01/08/1977
2	NITTI Nicola nato a BARI (BA) il 06/02/1942	NTTNCL42B06A662E*	(1) Proprieta' 1/4 fino al 01/08/1977
3	NITTI Cosima nata a BARI (BA) il 12/12/1944	NTTCSM44T52A662M*	(1) Proprieta' 1/4 fino al 01/08/1977
4	NITTI Anna Maria nata a BARI (BA) il 12/08/1946	NTTNMR46M52A662O	(1) Proprieta' 1/4 fino al 01/08/1977
5	CARELLA Raffaella nata a BARI (BA) il 29/11/1920	CRLRFL20S69A662H*	(8) Usufrutto 1/3 fino al 01/08/1977
DATI DERIVANTI DA VOLTURA D'UFFICIO del 01/08/1977 - RETT.ERR.IMPUTAB.UFFICIO-ALL.BA 61459/12 Voltura n. 4878.1/2012 - Pratica n. BA0065276 in atti dal 20/02/2012			

Situazione degli intestati dall'impianto meccanografico

N.	DATI ANAGRAFICI	CODICE FISCALE	DIRITTI E ONERI REALI
1	NITTI Cosima nata a BARI (BA) il 12/12/1944	NTTCSM44T52A662M*	(3) Comproprietario fino al 01/08/1977
2	NITTI Nicola nato a BARI (BA) il 06/02/1942	NTTNCL42B06A662E*	(3) Comproprietario fino al 01/08/1977
3	NITTI Anna ; Marianata a BARI (BA) il 12/08/1946		(3) Comproprietario fino al 01/08/1977
4	CARELLA Raffaella nata a BARI (BA) il 29/11/1920	CRLRFL20S69A662H*	(8) Usufrutto 1/3 fino al 01/08/1977
5	NITTI Vito Paolo nato a BARI (BA) il 26/01/1949	NTTVPL49A26A662U*	(3) Comproprietario fino al 01/08/1977
DATI DERIVANTI DA Impianto meccanografico del 01/08/1977			

Visura telematica

Tributi speciali: Euro 0,90

* Codice Fiscale Validato in Anagrafe Tributaria.

Visura storica per immobile

Situazione degli atti informatizzati al 29/08/2023

Dati della richiesta	Comune di BARI (Codice:A662A)
Catasto Terreni	Sezione BARI (Provincia di BARI)
	Foglio: 124 Particella: 47

INTESTATI

1	GORI Roberta nata a BARI (BA) il 04/09/1993	GRORRT93P44A662X*	(2) Nuda proprieta' 1/1
2	LISCO Daniela nata a BARI (BA) il 15/08/1964	LSCDNL64M55A662M*	(8) Usufrutto 1/1 Regime: bene personale

Unità immobiliare dal 02/11/2012

N.	DATI IDENTIFICATIVI			DATI CLASSAMENTO					DATI DERIVANTI DA	
	Foglio	Particella	Sub	Porz	Qualità Classe	Superficie(m²)	Deduz	Reddito		
						ha are ca		Dominicale		Agrario
1	124	47		-	SEMIN IRRIG 1	01 29		Euro 2,40	Euro 0,97	TABELLA DI VARIAZIONE del 02/11/2012 Pratica n. BA0404415 in atti dal 02/11/2012 (n. 5574.1/2012)
Notifica				Partita						
Annotazioni				di stadio: VARIAZIONE DI QUALITA' SU DICHIARAZIONE DI PARTE						

Situazione dell'unità immobiliare dal 20/11/1979

N.	DATI IDENTIFICATIVI			DATI CLASSAMENTO					DATI DERIVANTI DA	
	Foglio	Particella	Sub	Porz	Qualità Classe	Superficie(m²)	Deduz	Reddito		
						ha are ca		Dominicale		Agrario
1	124	47		-	FABB RURALE	01 29				FRAZIONAMENTO del 20/11/1979 in atti dal 10/06/1986 DELLA MONICA ARTUR (n. 289080)
Notifica				Partita		224376				

Sono stati inoltre variati i seguenti immobili:

Foglio:124 Particella:93 ;

Visura storica per immobile

Situazione degli atti informatizzati al 29/08/2023

Situazione dell'unità immobiliare dall'impianto meccanografico

N.	DATI IDENTIFICATIVI			DATI CLASSAMENTO					DATI DERIVANTI DA	
	Foglio	Particella	Sub	Porz	Qualità Classe	Superficie(m ²)	Deduz	Reddito		
						ha are ca		Dominicale		Agrario
1	124	47		-	FABB RURALE	02 34				Impianto meccanografico del 01/08/1977
Notifica						Partita	16917			

L'intestazione alla data della richiesta deriva dai seguenti atti:

Situazione degli intestati dal 13/12/2012

N.	DATI ANAGRAFICI	CODICE FISCALE	DIRITTI E ONERI REALI
1	GORI Roberta nata a BARI (BA) il 04/09/1993	GRORRT93P44A662X*	(2) Nuda proprietà' 1/1
2	LISCO Daniela nata a BARI (BA) il 15/08/1964	LSCDNL64M55A662M*	(8) Usufrutto 1/1 Regime: bene personale
DATI DERIVANTI DA Atto del 13/12/2012 Pubblico ufficiale TRONO ELIO Sede TRIGGIANO (BA) Repertorio n. 47765 - DONAZIONE ACCETTATA Nota presentata con Modello Unico n. 34558.1/2012 Reparto PI di BARI in atti dal 21/12/2012			

Situazione degli intestati dal 25/01/2001

N.	DATI ANAGRAFICI	CODICE FISCALE	DIRITTI E ONERI REALI
1	GORI Roberta nata a BARI (BA) il 04/09/1993	GRORRT93P44A662X*	(1) Proprietà' 1/1 fino al 13/12/2012
DATI DERIVANTI DA Atto del 25/01/2001 Pubblico ufficiale TRONO ELIO Sede TRIGGIANO (BA) Repertorio n. 35410 - COMPRAVENDITA (Passaggi intermedi da esaminare) Trascrizione n. 2235.1/2001 Reparto PI di BARI - Pratica n. 140341 in atti dal 05/03/2001			

Situazione degli intestati dal 05/10/1994

N.	DATI ANAGRAFICI	CODICE FISCALE	DIRITTI E ONERI REALI
1	CAVONE Maria nata a BARI (BA) il 23/08/1941	CVNMRA41M63A662D*	(1) Proprietà' 1/1 fino al 25/01/2001
DATI DERIVANTI DA Atto del 05/10/1994 Pubblico ufficiale LABRIOLA Sede BARI (BA) Repertorio n. 231706 - UR Sede BARI (BA) Registrazione n. 11225 registrato in data 25/10/1994 - Voltura n. 14818.1/1994 - Pratica n. 467182 in atti dal 09/08/2001			

Situazione degli intestati dal 28/07/1982

N.	DATI ANAGRAFICI	CODICE FISCALE	DIRITTI E ONERI REALI
1	IACOBBE Domenica nata a BARI (BA) il 13/01/1923	CBBDNC23A53A662A*	(99) Da verificare per 1/2 fino al 05/10/1994
2	CAVONE Paolo nato a BARI (BA) il 01/01/1917	CVNPLA17A01A662V*	(99) Da verificare per 1/2 fino al 05/10/1994

Visura storica per immobile

Situazione degli atti informatizzati al 29/08/2023

DATI DERIVANTI DA	Atto del 28/07/1982 Pubblico ufficiale CERASI CESARE Sede MONOPOLI (BA) Repertorio n. 12942 - UR Sede BARI (BA) Registrazione n. 16703 registrato in data 05/08/1982 - Voltura n. 313382 in atti dal 10/06/1986
--------------------------	-----------------------------------------------------------------------------------------------------------------------------------------------------------------------------------------------------------------

Situazione degli intestati dal 19/02/1980

N.	DATI ANAGRAFICI	CODICE FISCALE	DIRITTI E ONERI REALI
1	PARTIPILO Francesco nato a BARI (BA) il 02/03/1911	PRTFNC11C02A662U*	(99) Da verificare fino al 28/07/1982
DATI DERIVANTI DA	Atto del 19/02/1980 Pubblico ufficiale LABRIOLA DIEGO Sede BARI (BA) Repertorio n. 171475 - UR Sede BARI (BA) Registrazione n. 4819 registrato in data 05/03/1980 - Voltura n. 569980 in atti dal 10/06/1986		

Situazione degli intestati dall'impianto meccanografico

N.	DATI ANAGRAFICI	CODICE FISCALE	DIRITTI E ONERI REALI
1	PARTIPILO Michelangelo nato a BARI (BA) il 28/01/1927	PRTMHL27A28A662E*	(1) Proprieta' 1/6 fino al 19/02/1980
2	PARTIPILO Anna nata a BARI (BA) il 11/11/1920	PRTNNA20S51A662L*	(1) Proprieta' 1/6 fino al 19/02/1980
3	PARTIPILO Rosa nata a BARI (BA) il 10/06/1909	PRTRSO09H56A662U	(1) Proprieta' 1/6 fino al 19/02/1980
4	PARTIPILO Palma nata a BARI (BA)0		(4) Comproprietario per 1/6 fino al 19/02/1980
5	PARTIPILO Vita ; Nicolanata a BARI (BA)0		(4) Comproprietario per 1/6 fino al 19/02/1980
6	PARTIPILO Domenica nata a BARI (BA) il 08/04/1923	PRTDNC23D48A662T*	(1) Proprieta' 1/6 fino al 19/02/1980
7	PARTIPILO Francesco nato a BARI (BA) il 02/03/1911	PRTFNC11C02A662U*	(1) Proprieta' 1/6 fino al 19/02/1980
DATI DERIVANTI DA	Impianto meccanografico del 01/08/1977		

Visura telematica

Tributi speciali: Euro 0,90

* Codice Fiscale Validato in Anagrafe Tributaria.

Visura storica per immobile

Situazione degli atti informatizzati al 29/08/2023

Dati della richiesta	Comune di BARI (Codice:A662A)
Catasto Terreni	Sezione BARI (Provincia di BARI)
	Foglio: 124 Particella: 48

INTESTATI

1	GORI Giampiero nato a ROMA (RM) il 26/01/1963	GROGPR63A26H501V*	(8) Usufrutto 1/2
2	LISCO Daniela nata a BARI (BA) il 15/08/1964	LSCDNL64M55A662M*	(8) Usufrutto 1/2
3	GORI Massimiliano nato a BARI (BA) il 07/08/1989	GROMSM89M07A662M*	(1) Proprieta'

Unità immobiliare dal 15/07/2014

N.	DATI IDENTIFICATIVI			DATI CLASSAMENTO					DATI DERIVANTI DA	
	Foglio	Particella	Sub	Porz	Qualità Classe	Superficie(m ²)	Deduz	Reddito		
						ha are ca		Dominicale		Agrario
1	124	48		-	AREA RURALE	00 04				VARIAZIONE D'UFFICIO del 15/07/2014 Pratica n. BA0236499 in atti dal 15/07/2014 ATTIVITA' A04 (n. 14048.1/2014)
Notifica				Partita						
Annotazioni				di stadio: RETTIFICA DELLA DESTINAZIONE PROPEDEUTICA ALLA COSTITUZIONE DEL CATASTO FABBRICATI -(373 CORTE)						

Situazione dell'unità immobiliare dal 20/11/1979

N.	DATI IDENTIFICATIVI			DATI CLASSAMENTO					DATI DERIVANTI DA	
	Foglio	Particella	Sub	Porz	Qualità Classe	Superficie(m ²)	Deduz	Reddito		
						ha are ca		Dominicale		Agrario
1	124	48		-	FABB RURALE	00 04				FRAZIONAMENTO del 20/11/1979 in atti dal 10/06/1986 DELLA MONICA ARTUR (n. 289080)
Notifica				Partita		228908				

Sono stati inoltre variati i seguenti immobili:

Foglio:124 Particella:94 ;

Visura storica per immobile

Situazione degli atti informatizzati al 29/08/2023

Situazione dell'unità immobiliare dall'impianto meccanografico

N.	DATI IDENTIFICATIVI			DATI CLASSAMENTO					DATI DERIVANTI DA	
	Foglio	Particella	Sub	Porz	Qualità Classe	Superficie(m ²)	Deduz	Reddito		
						ha are ca		Dominicale		Agrario
1	124	48		-	FABB RURALE	01 87				Impianto meccanografico del 01/08/1977
Notifica						Partita	12575			

L'intestazione alla data della richiesta deriva dai seguenti atti:

Situazione degli intestati dal 27/11/1991

N.	DATI ANAGRAFICI	CODICE FISCALE	DIRITTI E ONERI REALI
1	GORI Giampiero nato a ROMA (RM) il 26/01/1963	GROGPR63A26H501V*	(8) Usufrutto 1/2
2	LISCO Daniela nata a BARI (BA) il 15/08/1964	LSCDNL64M55A662M*	(8) Usufrutto 1/2
3	GORI Massimiliano nato a BARI (BA) il 07/08/1989	GROMSM89M07A662M*	(1) Proprieta'
DATI DERIVANTI DA		Atto del 27/11/1991 Pubblico ufficiale SCARANO GIUSEPPE Sede TRIGGIANO (BA) Repertorio n. 32760 - UR Sede BARI (BA) Registrazione n. 16938 registrato in data 16/12/1991 - Voltura n. 21706.1/1991 in atti dal 01/08/1994	

Situazione degli intestati dal 16/07/1980

N.	DATI ANAGRAFICI	CODICE FISCALE	DIRITTI E ONERI REALI
1	IACOBBE Maria nata a BARI (BA) il 29/10/1930	CBBMRA30R69A662Q*	(1) Proprieta' 1/2 fino al 27/11/1991
2	PARTIPILO Michelangelo nato a BARI (BA) il 28/01/1927	PRTMHL27A28A662E*	(1) Proprieta' 1/2 fino al 27/11/1991
DATI DERIVANTI DA		Atto del 16/07/1980 Pubblico ufficiale CERASI CESARE Sede MONOPOLI (BA) Repertorio n. 8867 - UR Sede BARI (BA) Registrazione n. 16022 registrato in data 01/08/1980 - Voltura n. 378080 in atti dal 10/06/1986	

Situazione degli intestati dal 19/02/1980

N.	DATI ANAGRAFICI	CODICE FISCALE	DIRITTI E ONERI REALI
1	PARTIPILO Anna nata a BARI (BA) il 11/11/1920	PRTNNA20S51A662L*	(99) Da verificare fino al 16/07/1980
DATI DERIVANTI DA		Atto del 19/02/1980 Pubblico ufficiale LABRIOLA DIEGO Sede BARI (BA) Repertorio n. 171475 - UR Sede BARI (BA) Registrazione n. 4819 registrato in data 05/03/1980 - Voltura n. 569980 in atti dal 10/06/1986	

Situazione degli intestati dall'impianto meccanografico

N.	DATI ANAGRAFICI	CODICE FISCALE	DIRITTI E ONERI REALI
1	PARTIPILO Michelangelo nato a BARI (BA) il 28/01/1927	PRTMHL27A28A662E*	(99) Da verificare fino al 19/02/1980

Visura storica per immobile

Situazione degli atti informatizzati al 29/08/2023

DATI DERIVANTI DA	Impianto meccanografico del 01/08/1977
--------------------------	----------------------------------------

Visura telematica

Tributi speciali: Euro 0,90

* Codice Fiscale Validato in Anagrafe Tributaria.

Visura storica per immobile

Situazione degli atti informatizzati al 29/08/2023

Dati della richiesta	Comune di BARI (Codice:A662A)
Catasto Terreni	Sezione BARI (Provincia di BARI)
	Foglio: 124 Particella: 65

INTESTATO

1	ROBERTO Gaetano nato a BARI (BA) il 01/12/1988	RBRGTN88T01A662N*	(1) Proprieta' 1/1
---	------------------------------------------------	-------------------	--------------------

Unità immobiliare dall'impianto meccanografico

N.	DATI IDENTIFICATIVI			DATI CLASSAMENTO					DATI DERIVANTI DA	
	Foglio	Particella	Sub	Porz	Qualità Classe	Superficie(m ²)	Deduz	Reddito		
						ha are ca		Dominicale	Agrario	
1	124	65		-	SEMIN IRRIG 1	24 65		Euro 45,83 L. 88.740	Euro 18,46 L. 35.743	
Notifica				Partita		19463				

L'intestazione alla data della richiesta deriva dai seguenti atti:

Situazione degli intestati dal 06/12/2019

N.	DATI ANAGRAFICI	CODICE FISCALE	DIRITTI E ONERI REALI
1	ROBERTO Gaetano nato a BARI (BA) il 01/12/1988	RBRGTN88T01A662N*	(1) Proprieta' 1/1
DATI DERIVANTI DA		Atto del 06/12/2019 Pubblico ufficiale D'ALESIO SALVATORE Sede TERLIZZI (BA) Repertorio n. 84362 - COMPRAVENDITA Nota presentata con Modello Unico n. 41412.1/2019 Reparto PI di BARI in atti dal 18/12/2019	

Situazione degli intestati dal 16/07/2008

N.	DATI ANAGRAFICI	CODICE FISCALE	DIRITTI E ONERI REALI
1	LARICCHIA Vitangelofabio nato a BARI (BA) il 24/02/1981	LRCVNG81B24A662A*	(1) Proprieta' 1/1 fino al 06/12/2019
DATI DERIVANTI DA		Atto del 16/07/2008 Pubblico ufficiale CARDINALI GIUSEPPE Sede BARI (BA) Repertorio n. 36177 - COMPRAVENDITA Nota presentata con Modello Unico n. 24213.1/2008 Reparto PI di BARI in atti dal 30/07/2008	

Visura storica per immobile

Situazione degli atti informatizzati al 29/08/2023

Situazione degli intestati dal 05/10/1994

N.	DATI ANAGRAFICI	CODICE FISCALE	DIRITTI E ONERI REALI
1	CAVONE Teodosio nato a BARI (BA) il 13/07/1943	CVNTDS43L13A662K*	(1) Proprieta' 1/1 fino al 16/07/2008
DATI DERIVANTI DA Atto del 05/10/1994 Pubblico ufficiale LABRIOLA Sede BARI (BA) Repertorio n. 231706 - UR Sede BARI (BA) Registrazione n. 11225 registrato in data 25/10/1994 - Voltura n. 14818.2/1994 - Pratica n. 467182 in atti dal 09/08/2001			

Situazione degli intestati dal 05/12/1979

N.	DATI ANAGRAFICI	CODICE FISCALE	DIRITTI E ONERI REALI
1	IACOBBE Domenica nata a BARI (BA) il 13/01/1923	CBBDNC23A53A662A*	(99) Da verificare per 7/12 fino al 05/10/1994
2	CAVONE Paolo nato a BARI (BA) il 01/01/1917	CVNPLA17A01A662V*	(99) Da verificare per 5/12 fino al 05/10/1994
DATI DERIVANTI DA Atto del 05/12/1979 Pubblico ufficiale CASARI CESARE Sede MONOPOLI (BA) Repertorio n. 7585 - UR Sede BARI (BA) Registrazione n. 23842 registrato in data 16/12/1979 - Voltura n. 113380 in atti dal 10/06/1986			

Situazione degli intestati dall'impianto meccanografico

N.	DATI ANAGRAFICI	CODICE FISCALE	DIRITTI E ONERI REALI
1	IACOBBE Gaetano nato a BARI (BA) il 14/02/1933	CBBGTN33B14A662H*	(1) Proprieta' 1/6 fino al 05/12/1979
2	IACOBBE Maria nata a BARI (BA) il 29/10/1930	CBBMRA30R69A662Q*	(1) Proprieta' 1/6 fino al 05/12/1979
3	IACOBBE Rosa nata a BARI (BA) il 08/01/1925	CBBRSO25A48A662F*	(1) Proprieta' 1/6 fino al 05/12/1979
4	IACOBBE Nicola nato a BARI (BA) il 16/01/1927	CBBNCL27A16A662M*	(1) Proprieta' 1/6 fino al 05/12/1979
5	IACOBBE Francesco nato a BARI (BA) il 17/07/1921	CBBFNC21L17A662J*	(1) Proprieta' 1/6 fino al 05/12/1979
6	IACOBBE Domenica nata a BARI (BA) il 13/01/1923	CBBDNC23A53A662A*	(1) Proprieta' 1/6 fino al 05/12/1979
DATI DERIVANTI DA Impianto meccanografico del 01/08/1977			

Visura telematica

Tributi speciali: Euro 0,90

* Codice Fiscale Validato in Anagrafe Tributaria.

Visura storica per immobile

Situazione degli atti informatizzati al 29/08/2023

Dati della richiesta	Comune di BARI (Codice:A662A)
Catasto Terreni	Sezione BARI (Provincia di BARI)
	Foglio: 124 Particella: 67

Area di enti urbani e promiscui dal 04/03/2003

N.	DATI IDENTIFICATIVI				DATI CLASSAMENTO				DATI DERIVANTI DA	
	Foglio	Particella	Sub	Porz	Qualità Classe	Superficie(m ²)	Deduz	Reddito		
						ha are ca		Dominicale		Agrario
1	124	67		-	ENTE URBANO	01 54				Tipo Mappale del 04/03/2003 Pratica n. 93747 in atti dal 04/03/2003 (n. 773.1/2003)
Notifica						Partita		1		

Sono stati inoltre variati i seguenti immobili:

Foglio:124 Particella:68 ;

Mappali Fabbricati Correlati

Codice Comune A662 - Foglio 124 - Particella 67/

Situazione dell'unità immobiliare dall'impianto meccanografico

N.	DATI IDENTIFICATIVI				DATI CLASSAMENTO				DATI DERIVANTI DA	
	Foglio	Particella	Sub	Porz	Qualità Classe	Superficie(m ²)	Deduz	Reddito		
						ha are ca		Dominicale		Agrario
1	124	67		-	FABB RURALE	01 54				Impianto meccanografico del 01/08/1977
Notifica						Partita		19463		

Visura storica per immobile

Situazione degli atti informatizzati al 29/08/2023

L'intestazione alla data della richiesta deriva dai seguenti atti:

Situazione degli intestati dal 05/12/1979

N.	DATI ANAGRAFICI	CODICE FISCALE	DIRITTI E ONERI REALI
1	PARTIPILO Michelangelo nato a BARI (BA) il 28/01/1927	PRTMHL27A28A662E*	(99) Da verificare per 5/12 fino al 04/03/2003
2	IACOBBE Maria nata a BARI (BA) il 29/10/1930	CBBMRA30R69A662Q*	(99) Da verificare per 7/12 fino al 04/03/2003
DATI DERIVANTI DA Atto del 05/12/1979 Pubblico ufficiale CASARI CESARE Sede MONOPOLI (BA) Repertorio n. 7585 - UR Sede BARI (BA) Registrazione n. 23842 registrato in data 16/12/1979 - Voltura n. 113380 in atti dal 10/06/1986			

Situazione degli intestati dall'impianto meccanografico

N.	DATI ANAGRAFICI	CODICE FISCALE	DIRITTI E ONERI REALI
1	IACOBBE Gaetano nato a BARI (BA) il 14/02/1933	CBBGTN33B14A662H*	(1) Proprieta' 1/6 fino al 05/12/1979
2	IACOBBE Maria nata a BARI (BA) il 29/10/1930	CBBMRA30R69A662Q*	(1) Proprieta' 1/6 fino al 05/12/1979
3	IACOBBE Nicola nato a BARI (BA) il 16/01/1927	CBBNCL27A16A662M*	(1) Proprieta' 1/6 fino al 05/12/1979
4	IACOBBE Rosa nata a BARI (BA) il 08/01/1925	CBBSO25A48A662F*	(1) Proprieta' 1/6 fino al 05/12/1979
5	IACOBBE Francesco nato a BARI (BA) il 17/07/1921	CBBFNC21L17A662J*	(1) Proprieta' 1/6 fino al 05/12/1979
6	IACOBBE Domenica nata a BARI (BA) il 13/01/1923	CBBDNC23A53A662A*	(1) Proprieta' 1/6 fino al 05/12/1979
DATI DERIVANTI DA Impianto meccanografico del 01/08/1977			

Visura telematica

Tributi speciali: Euro 0,90

* Codice Fiscale Validato in Anagrafe Tributaria.

Visura storica per immobile

Situazione degli atti informatizzati al 29/08/2023

Dati della richiesta	Comune di BARI (Codice:A662)
Catasto Fabbricati	Provincia di BARI
	Foglio: 124 Particella: 67 Sub.: 1

INTESTATI

1	PARTIPILO Gaetano nato a BARI (BA) il 19/05/1952	PRTGTN52E19A662J*	(1) Proprieta' 1/2 Regime: bene personale
2	PARTIPILO Nicola nato a BARI (BA) il 27/07/1968	PRTNCL68L27A662F*	(1) Proprieta' 1/2

Unità immobiliare dal 09/11/2015

N.	DATI IDENTIFICATIVI				DATI DI CLASSAMENTO							DATI DERIVANTI DA	
	Sezione Urbana	Foglio	Particella	Sub	Zona Cens.	Micro Zona	Categoria	Classe	Consistenza	Superficie Catastale	Rendita		
1		124	67	1	2		C/2	5	14 m²	Totale: 31 m²	Euro 122,19	Variazione del 09/11/2015 - Inserimento in visura dei dati di superficie.	
Indirizzo		VIA GIOVANNI GENTILE n. 24 Piano T											
Notifica		Notifica in corso con protocollo n. BA0096574 del 09/03/2004					Partita				Mod.58		
Annotazioni		di immobile: rettifica n. 543874 del 29/12/2003											

Mappali Terreni Correlati

Codice Comune A662 - Sezione A - Foglio 124 - Particella 67

Situazione dell'unità immobiliare dal 09/03/2004

N.	DATI IDENTIFICATIVI				DATI DI CLASSAMENTO							DATI DERIVANTI DA	
	Sezione Urbana	Foglio	Particella	Sub	Zona Cens.	Micro Zona	Categoria	Classe	Consistenza	Superficie Catastale	Rendita		
1		124	67	1	2		C/2	5	14 m²		Euro 122,19	VARIAZIONE del 09/03/2004 Pratica n. BA0096571 in atti dal 09/03/2004 RETT.CLS.PROP.DALLA PARTE DM 701/94 (n. 4509.1/2004)	
Indirizzo		VIA GIOVANNI GENTILE n. 24 Piano T											
Notifica		Notifica in corso con protocollo n. BA0096574 del 09/03/2004					Partita				Mod.58		
Annotazioni		di immobile: rettifica n. 543874 del 29/12/2003											

Mappali Terreni Correlati

Codice Comune A662 - Sezione A - Foglio 124 - Particella 67

Visura storica per immobile

Situazione degli atti informatizzati al 29/08/2023

Situazione dell'unità immobiliare dal 16/04/2003

N.	DATI IDENTIFICATIVI				DATI DI CLASSAMENTO							DATI DERIVANTI DA	
	Sezione Urbana	Foglio	Particella	Sub	Zona Cens.	Micro Zona	Categoria	Classe	Consistenza	Superficie Catastale	Rendita		
1		124	67	1	2		C/2	3	13 m ²		Euro 83,25	COSTITUZIONE del 16/04/2003 Pratica n. 204755 in atti dal 16/04/2003 COSTITUZIONE (n. 1428.1/2003)	
Indirizzo		VIA GENTILE n. 24 Piano T											
Notifica							Partita				Mod.58		
Annotazioni		-classamento e rendita proposti (d.m. 701/94)											

L'intestazione alla data della richiesta deriva dai seguenti atti:

Situazione degli intestati dal 10/10/2011

N.	DATI ANAGRAFICI	CODICE FISCALE	DIRITTI E ONERI REALI
1	PARTIPILO Gaetano nato a BARI (BA) il 19/05/1952	PRTGTN52E19A662J*	(1) Proprieta' 1/2 Regime: bene personale
2	PARTIPILO Nicola nato a BARI (BA) il 27/07/1968	PRTNCL68L27A662F*	(1) Proprieta' 1/2
DATI DERIVANTI DA		Atto del 10/10/2011 Pubblico ufficiale CERASI CESARE Sede BARI (BA) Repertorio n. 54383 - DONAZIONE ACCETTATA Nota presentata con Modello Unico n. 28199.1/2011 Reparto PI di BARI in atti dal 14/10/2011	

Situazione degli intestati dal 16/04/2003

N.	DATI ANAGRAFICI	CODICE FISCALE	DIRITTI E ONERI REALI
1	IACOBBE Maria nata a BARI (BA) il 29/10/1930	CBBMRA30R69A662Q*	(1) Proprieta' 7/12 fino al 10/10/2011
2	PARTIPILO Michelangelo nato a BARI (BA) il 28/01/1927	PRTMHL27A28A662E*	(1) Proprieta' 5/12 fino al 10/10/2011
DATI DERIVANTI DA		COSTITUZIONE del 16/04/2003 Pratica n. 204755 in atti dal 16/04/2003 COSTITUZIONE (n. 1428.1/2003)	

Visura telematica

Tributi speciali: Euro 0,90

* Codice Fiscale Validato in Anagrafe Tributaria.

Visura storica per immobile

Situazione degli atti informatizzati al 29/08/2023

Dati della richiesta	Comune di BARI (Codice:A662A)
Catasto Terreni	Sezione BARI (Provincia di BARI)
	Foglio: 124 Particella: 88

INTESTATI

1	LISCO Daniela nata a BARI (BA) il 15/08/1964	LSCDNL64M55A662M*	(8) Usufrutto 1/2
2	GORI Massimiliano nato a BARI (BA) il 07/08/1989	GROMSM89M07A662M*	(1) Proprieta'
3	GORI Giampiero nato a ROMA (RM) il 26/01/1963	GROGPR63A26H501V*	(8) Usufrutto 1/2

Unità immobiliare dal 20/11/1979

N.	DATI IDENTIFICATIVI			DATI CLASSAMENTO					DATI DERIVANTI DA	
	Foglio	Particella	Sub	Porz	Qualità Classe	Superficie(m ²)	Deduz	Reddito		
						ha are ca		Dominicale		Agrario
1	124	88		-	SEMIN IRRIG 1	22 90		Euro 42,58 L. 82.440	Euro 17,15 L. 33.205	FRAZIONAMENTO del 20/11/1979 in atti dal 10/06/1986 DELLA MONICA ARTUR (n. 289080)
Notifica				Partita		16917				

Sono stati inoltre variati i seguenti immobili:

Foglio:124 Particella:46 ; Foglio:124 Particella:89 ; Foglio:124 Particella:90 ; Foglio:124 Particella:91 ; Foglio:124 Particella:92 ;

L'intestazione alla data della richiesta deriva dai seguenti atti:

Situazione degli intestati dal 27/11/1991

N.	DATI ANAGRAFICI	CODICE FISCALE	DIRITTI E ONERI REALI
1	LISCO Daniela nata a BARI (BA) il 15/08/1964	LSCDNL64M55A662M*	(8) Usufrutto 1/2
2	GORI Massimiliano nato a BARI (BA) il 07/08/1989	GROMSM89M07A662M*	(1) Proprieta'
3	GORI Giampiero nato a ROMA (RM) il 26/01/1963	GROGPR63A26H501V*	(8) Usufrutto 1/2
DATI DERIVANTI DA		Atto del 27/11/1991 Pubblico ufficiale SCARANO GIUSEPPE Sede TRIGGIANO (BA) Repertorio n. 32760 - UR Sede BARI (BA) Registrazione n. 16938 registrato in data 16/12/1991 - Voltura n. 21706.1/1991 in atti dal 01/08/1994	

Visura storica per immobile

Situazione degli atti informatizzati al 29/08/2023

Situazione degli intestati dal 16/07/1980

N.	DATI ANAGRAFICI	CODICE FISCALE	DIRITTI E ONERI REALI
1	PARTIPILO Michelangelo nato a BARI (BA) il 28/01/1927	PRTMHL27A28A662E*	(1) Proprieta' 1/2 fino al 27/11/1991
2	IACOBBE Maria nata a BARI (BA) il 29/10/1930	CBBMRA30R69A662Q*	(1) Proprieta' 1/2 fino al 27/11/1991
DATI DERIVANTI DA Atto del 16/07/1980 Pubblico ufficiale CERASI CESARE Sede MONOPOLI (BA) Repertorio n. 8867 - UR Sede BARI (BA) Registrazione n. 16022 registrato in data 01/08/1980 - Voltura n. 378080 in atti dal 10/06/1986			

Situazione degli intestati dal 19/02/1980

N.	DATI ANAGRAFICI	CODICE FISCALE	DIRITTI E ONERI REALI
1	PARTIPILO Anna nata a BARI (BA) il 11/11/1920	PRTNNA20S51A662L*	(99) Da verificare fino al 16/07/1980
DATI DERIVANTI DA Atto del 19/02/1980 Pubblico ufficiale LABRIOLA DIEGO Sede BARI (BA) Repertorio n. 171475 - UR Sede BARI (BA) Registrazione n. 4819 registrato in data 05/03/1980 - Voltura n. 569980 in atti dal 10/06/1986			

Situazione degli intestati dal 20/11/1979

N.	DATI ANAGRAFICI	CODICE FISCALE	DIRITTI E ONERI REALI
1	PARTIPILO Palma nata a BARI (BA)0		(4) Comproprietario per 1/6 fino al 19/02/1980
2	PARTIPILO Vita ; Nicolanata a BARI (BA)0		(4) Comproprietario per 1/6 fino al 19/02/1980
3	PARTIPILO Domenica nata a BARI (BA) il 08/04/1923	PRTDNC23D48A662T*	(1) Proprieta' 1/6 fino al 19/02/1980
4	PARTIPILO Francesco nato a BARI (BA) il 02/03/1911	PRTFNC11C02A662U*	(1) Proprieta' 1/6 fino al 19/02/1980
5	PARTIPILO Michelangelo nato a BARI (BA) il 28/01/1927	PRTMHL27A28A662E*	(1) Proprieta' 1/6 fino al 19/02/1980
6	PARTIPILO Anna nata a BARI (BA) il 11/11/1920	PRTNNA20S51A662L*	(1) Proprieta' 1/6 fino al 19/02/1980
7	PARTIPILO Rosa nata a BARI (BA) il 10/06/1909	PRTRSO09H56A662U	(1) Proprieta' 1/6 fino al 19/02/1980
DATI DERIVANTI DA FRAZIONAMENTO del 20/11/1979 in atti dal 10/06/1986 Repertorio n.: 27148 Sede CASTELLANA GROTTA (BA) Registrazione UR Sede BARI (BA) n. 22948 del 02/12/1979 DELLA MONICA ARTUR (n. 289080)			

Situazione dell'unità immobiliare che ha originato il precedente dall'impianto meccanografico

N.	DATI IDENTIFICATIVI			DATI CLASSAMENTO					DATI DERIVANTI DA	
	Foglio	Particella	Sub	Porz	Qualità Classe	Superficie(m ²) ha are ca	Deduz	Reddito		
								Dominicale		Agrario
1	124	46		-	SEMIN IRRIG 1	1 33 46		L. 480.456	L. 193.517	Impianto meccanografico del 01/08/1977
Notifica				Partita		16917				

Visura storica per immobile

Situazione degli atti informatizzati al 29/08/2023

L'intestazione alla data della richiesta deriva dai seguenti atti:

Situazione degli intestati dall'impianto meccanografico

N.	DATI ANAGRAFICI	CODICE FISCALE	DIRITTI E ONERI REALI
1	PARTIPILO Palma nata a BARI (BA)0		(4) Comproprietario per 1/6 fino al 19/02/1980
2	PARTIPILO Vita ; Nicolanata a BARI (BA)0		(4) Comproprietario per 1/6 fino al 19/02/1980
3	PARTIPILO Francesco nato a BARI (BA) il 02/03/1911	PRTFNC11C02A662U*	(1) Proprieta' 1/6 fino al 19/02/1980
4	PARTIPILO Michelangelo nato a BARI (BA) il 28/01/1927	PRTMHL27A28A662E*	(1) Proprieta' 1/6 fino al 19/02/1980
5	PARTIPILO Anna nata a BARI (BA) il 11/11/1920	PRTNNA20S51A662L*	(1) Proprieta' 1/6 fino al 19/02/1980
6	PARTIPILO Rosa nata a BARI (BA) il 10/06/1909	PRTRSO09H56A662U	(1) Proprieta' 1/6 fino al 19/02/1980
7	PARTIPILO Domenica nata a BARI (BA) il 08/04/1923	PRTDNC23D48A662T*	(1) Proprieta' 1/6 fino al 19/02/1980
DATI DERIVANTI DA		Impianto meccanografico del 01/08/1977	

Visura telematica

Tributi speciali: Euro 0,90

* Codice Fiscale Validato in Anagrafe Tributaria.

Visura storica per immobile

Situazione degli atti informatizzati al 29/08/2023

Dati della richiesta	Comune di BARI (Codice:A662A)
Catasto Terreni	Sezione BARI (Provincia di BARI)
	Foglio: 124 Particella: 89

INTESTATI

1	GORI Giampiero nato a ROMA (RM) il 26/01/1963	GROGPR63A26H501V*	(8) Usufrutto 1/2
2	LISCO Daniela nata a BARI (BA) il 15/08/1964	LSCDNL64M55A662M*	(8) Usufrutto 1/2
3	GORI Massimiliano nato a BARI (BA) il 07/08/1989	GROMSM89M07A662M*	(1) Proprieta'

Unità immobiliare dal 20/11/1979

N.	DATI IDENTIFICATIVI			DATI CLASSAMENTO					DATI DERIVANTI DA	
	Foglio	Particella	Sub	Porz	Qualità Classe	Superficie(m ²)	Deduz	Reddito		
						ha are ca		Dominicale		Agrario
1	124	89		-	SEMIN IRRIG 1	21 12		Euro 39,27 L. 76.032	Euro 15,82 L. 30.624	FRAZIONAMENTO del 20/11/1979 in atti dal 10/06/1986 DELLA MONICA ARTUR (n. 289080)
Notifica				Partita		16917				

Sono stati inoltre variati i seguenti immobili:

Foglio:124 Particella:46 ; Foglio:124 Particella:88 ; Foglio:124 Particella:90 ; Foglio:124 Particella:91 ; Foglio:124 Particella:92 ;

L'intestazione alla data della richiesta deriva dai seguenti atti:

Situazione degli intestati dal 27/11/1991

N.	DATI ANAGRAFICI	CODICE FISCALE	DIRITTI E ONERI REALI
1	GORI Giampiero nato a ROMA (RM) il 26/01/1963	GROGPR63A26H501V*	(8) Usufrutto 1/2
2	LISCO Daniela nata a BARI (BA) il 15/08/1964	LSCDNL64M55A662M*	(8) Usufrutto 1/2
3	GORI Massimiliano nato a BARI (BA) il 07/08/1989	GROMSM89M07A662M*	(1) Proprieta'
DATI DERIVANTI DA		Atto del 27/11/1991 Pubblico ufficiale SCARANO GIUSEPPE Sede TRIGGIANO (BA) Repertorio n. 32760 - UR Sede BARI (BA) Registrazione n. 16938 registrato in data 16/12/1991 - Voltura n. 21706.1/1991 in atti dal 01/08/1994	

Visura storica per immobile

Situazione degli atti informatizzati al 29/08/2023

Situazione degli intestati dal 19/02/1980

N.	DATI ANAGRAFICI	CODICE FISCALE	DIRITTI E ONERI REALI
1	PARTIPILO Michelangelo nato a BARI (BA) il 28/01/1927	PRTMHL27A28A662E*	(99) Da verificare fino al 27/11/1991
DATI DERIVANTI DA		Atto del 19/02/1980 Pubblico ufficiale LABRIOLA DIEGO Sede BARI (BA) Repertorio n. 171475 - UR Sede BARI (BA) Registrazione n. 4819 registrato in data 05/03/1980 - Voltura n. 569980 in atti dal 10/06/1986	

Situazione degli intestati dal 20/11/1979

N.	DATI ANAGRAFICI	CODICE FISCALE	DIRITTI E ONERI REALI
1	PARTIPILO Palma nata a BARI (BA)0		(4) Comproprietario per 1/6 fino al 19/02/1980
2	PARTIPILO Vita ; Nicolanata a BARI (BA)0		(4) Comproprietario per 1/6 fino al 19/02/1980
3	PARTIPILO Domenica nata a BARI (BA) il 08/04/1923	PRTDNC23D48A662T*	(1) Proprieta' 1/6 fino al 19/02/1980
4	PARTIPILO Francesco nato a BARI (BA) il 02/03/1911	PRTFNC11C02A662U*	(1) Proprieta' 1/6 fino al 19/02/1980
5	PARTIPILO Michelangelo nato a BARI (BA) il 28/01/1927	PRTMHL27A28A662E*	(1) Proprieta' 1/6 fino al 19/02/1980
6	PARTIPILO Anna nata a BARI (BA) il 11/11/1920	PRTNNA20S51A662L*	(1) Proprieta' 1/6 fino al 19/02/1980
7	PARTIPILO Rosa nata a BARI (BA) il 10/06/1909	PRTRSO09H56A662U	(1) Proprieta' 1/6 fino al 19/02/1980
DATI DERIVANTI DA		FRAZIONAMENTO del 20/11/1979 in atti dal 10/06/1986 Repertorio n.: 27148 Sede CASTELLANA GROTTA (BA) Registrazione UR Sede BARI (BA) n. 22948 del 02/12/1979 DELLA MONICA ARTUR (n. 289080)	

Situazione dell'unità immobiliare che ha originato il precedente dall'impianto meccanografico

N.	DATI IDENTIFICATIVI			DATI CLASSAMENTO					DATI DERIVANTI DA	
	Foglio	Particella	Sub	Porz	Qualità Classe	Superficie(m ²)	Deduz	Reddito		
						ha are ca		Dominicale		Agrario
1	124	46		-	SEMIN IRRIG 1	1 33 46		L. 480.456	L. 193.517	Impianto meccanografico del 01/08/1977
Notifica						Partita	16917			

L'intestazione alla data della richiesta deriva dai seguenti atti:

Situazione degli intestati dall'impianto meccanografico

N.	DATI ANAGRAFICI	CODICE FISCALE	DIRITTI E ONERI REALI
1	PARTIPILO Palma nata a BARI (BA)0		(4) Comproprietario per 1/6 fino al 19/02/1980
2	PARTIPILO Vita ; Nicolanata a BARI (BA)0		(4) Comproprietario per 1/6 fino al 19/02/1980
3	PARTIPILO Francesco nato a BARI (BA) il 02/03/1911	PRTFNC11C02A662U*	(1) Proprieta' 1/6 fino al 19/02/1980
4	PARTIPILO Michelangelo nato a BARI (BA) il 28/01/1927	PRTMHL27A28A662E*	(1) Proprieta' 1/6 fino al 19/02/1980
5	PARTIPILO Anna nata a BARI (BA) il 11/11/1920	PRTNNA20S51A662L*	(1) Proprieta' 1/6 fino al 19/02/1980
6	PARTIPILO Rosa nata a BARI (BA) il 10/06/1909	PRTRSO09H56A662U	(1) Proprieta' 1/6 fino al 19/02/1980
7	PARTIPILO Domenica nata a BARI (BA) il 08/04/1923	PRTDNC23D48A662T*	(1) Proprieta' 1/6 fino al 19/02/1980

Visura storica per immobile

Situazione degli atti informatizzati al 29/08/2023

DATI DERIVANTI DA	Impianto meccanografico del 01/08/1977
--------------------------	----------------------------------------

Visura telematica

Tributi speciali: Euro 0,90

* Codice Fiscale Validato in Anagrafe Tributaria.

Visura storica per immobile

Situazione degli atti informatizzati al 29/08/2023

Dati della richiesta	Comune di BARI (Codice:A662A)
Catasto Terreni	Sezione BARI (Provincia di BARI)
	Foglio: 124 Particella: 90

INTESTATO

1	MANZARI Giovanni nato a BARI (BA) il 02/01/1962	MNZGNN62A02A662M*	(1) Proprieta' 1000/1000
---	-------------------------------------------------	-------------------	--------------------------

Unità immobiliare dal 20/11/1979

N.	DATI IDENTIFICATIVI			DATI CLASSAMENTO					DATI DERIVANTI DA	
	Foglio	Particella	Sub	Porz	Qualità Classe	Superficie(m²)	Deduz	Reddito		
						ha are ca		Dominicale	Agrario	
1	124	90		-	SEMIN IRRIG 1	22 95		Euro 42,67 L. 82.620	Euro 17,19 L. 33.278	
Notifica				Partita		16917				

Sono stati inoltre variati i seguenti immobili:

Foglio:124 Particella:46 ; Foglio:124 Particella:88 ; Foglio:124 Particella:89 ; Foglio:124 Particella:91 ; Foglio:124 Particella:92 ;

L'intestazione alla data della richiesta deriva dai seguenti atti:

Situazione degli intestati dal 16/03/1989

N.	DATI ANAGRAFICI	CODICE FISCALE	DIRITTI E ONERI REALI
1	MANZARI Giovanni nato a BARI (BA) il 02/01/1962	MNZGNN62A02A662M*	(1) Proprieta' 1000/1000
DATI DERIVANTI DA			
TESTAMENTO PUBBLICO del 16/03/1989 Pubblico ufficiale MARIA LACALENDOLA Sede CASTELMOLA (ME) Repertorio n. 6487 - UR Sede BARI (BA) Registrazione Volume 1093 n. 51 registrato in data 28/08/1990 - Voltura n. 14900.1/1990 in atti dal 01/08/1994			

Situazione degli intestati dal 16/03/1989

N.	DATI ANAGRAFICI	CODICE FISCALE	DIRITTI E ONERI REALI
1	RAGONE Francesca nata a BARI (BA) il 20/08/1936	RGNFNC36M60A662V*	(1) Proprieta' 3/9 fino al 16/03/1989
2	MANZARI Giovanni nato a BARI (BA) il 02/01/1962	MNZGNN62A02A662M*	(1) Proprieta' 2/9 fino al 16/03/1989
3	MANZARI Michele nato a BARI (BA) il 05/06/1963	MNZMHL63H05A662M*	(1) Proprieta' 2/9 fino al 16/03/1989
4	MANZARI Francesco nato a BARI (BA) il 08/07/1964	MNZFNC64L08A662T*	(1) Proprieta' 2/9 fino al 16/03/1989

Visura storica per immobile

Situazione degli atti informatizzati al 29/08/2023

DATI DERIVANTI DA	DENUNZIA (NEI PASSAGGI PER CAUSA DI MORTE) del 16/03/1989 - US Sede BARI (BA) Registrazione Volume 1049 n. 86 registrato in data 28/07/1989 - Voltura n. 12802.1/1989 in atti dal 01/08/1994
--------------------------	----------------------------------------------------------------------------------------------------------------------------------------------------------------------------------------------

Situazione degli intestati dal 13/09/1988

N.	DATI ANAGRAFICI	CODICE FISCALE	DIRITTI E ONERI REALI
1	MANZARI Biagio nato a BARI (BA) il 06/02/1925	MNZBGI25B06A662Z*	(99) Da verificare fino al 16/03/1989
DATI DERIVANTI DA	Atto del 13/09/1988 Pubblico ufficiale LACALENDOLA MARIA Sede NOICATTARO (BA) Repertorio n. 1985 Sede BARI (BA) Registrazione n. 11488 registrato in data 03/10/1988 - n. 15907.1/1988 in atti dal 14/04/1992		

Situazione degli intestati dal 19/02/1980

N.	DATI ANAGRAFICI	CODICE FISCALE	DIRITTI E ONERI REALI
1	PARTIPILO Rosa nata a BARI (BA) il 10/06/1909	PRTRSO09H56A662U	(99) Da verificare fino al 13/09/1988
DATI DERIVANTI DA	Atto del 19/02/1980 Pubblico ufficiale LABRIOLA DIEGO Sede BARI (BA) Repertorio n. 171475 - UR Sede BARI (BA) Registrazione n. 4819 registrato in data 05/03/1980 - Voltura n. 569980 in atti dal 10/06/1986		

Situazione degli intestati dal 20/11/1979

N.	DATI ANAGRAFICI	CODICE FISCALE	DIRITTI E ONERI REALI
1	PARTIPILO Palma nata a BARI (BA)0		(4) Comproprietario per 1/6 fino al 19/02/1980
2	PARTIPILO Vita ; Nicolanata a BARI (BA)0		(4) Comproprietario per 1/6 fino al 19/02/1980
3	PARTIPILO Rosa nata a BARI (BA) il 10/06/1909	PRTRSO09H56A662U	(1) Proprieta' 1/6 fino al 19/02/1980
4	PARTIPILO Anna nata a BARI (BA) il 11/11/1920	PRTNNA20S51A662L*	(1) Proprieta' 1/6 fino al 19/02/1980
5	PARTIPILO Michelangelo nato a BARI (BA) il 28/01/1927	PRTMHL27A28A662E*	(1) Proprieta' 1/6 fino al 19/02/1980
6	PARTIPILO Domenica nata a BARI (BA) il 08/04/1923	PRTDNC23D48A662T*	(1) Proprieta' 1/6 fino al 19/02/1980
7	PARTIPILO Francesco nato a BARI (BA) il 02/03/1911	PRTFNC11C02A662U*	(1) Proprieta' 1/6 fino al 19/02/1980
DATI DERIVANTI DA	FRAZIONAMENTO del 20/11/1979 in atti dal 10/06/1986 Repertorio n.: 27148 Sede CASTELLANA GROTTA (BA) Registrazione UR Sede BARI (BA) n. 22948 del 02/12/1979 DELLA MONICA ARTUR (n. 289080)		

Situazione dell'unità immobiliare che ha originato il precedente dall'impianto meccanografico

N.	DATI IDENTIFICATIVI			DATI CLASSAMENTO					DATI DERIVANTI DA	
	Foglio	Particella	Sub	Porz	Qualità Classe	Superficie(m ²)	Deduz	Reddito		
						ha are ca		Dominicale		Agrario
1	124	46		-	SEMIN IRRIG 1	1 33 46		L. 480.456	L. 193.517	Impianto meccanografico del 01/08/1977
Notifica						Partita	16917			

Visura storica per immobile

Situazione degli atti informatizzati al 29/08/2023

L'intestazione alla data della richiesta deriva dai seguenti atti:

Situazione degli intestati dall'impianto meccanografico

N.	DATI ANAGRAFICI	CODICE FISCALE	DIRITTI E ONERI REALI
1	PARTIPILO Palma nata a BARI (BA)0		(4) Comproprietario per 1/6 fino al 19/02/1980
2	PARTIPILO Vita ; Nicolanata a BARI (BA)0		(4) Comproprietario per 1/6 fino al 19/02/1980
3	PARTIPILO Francesco nato a BARI (BA) il 02/03/1911	PRTFNC11C02A662U*	(1) Proprieta' 1/6 fino al 19/02/1980
4	PARTIPILO Michelangelo nato a BARI (BA) il 28/01/1927	PRTMHL27A28A662E*	(1) Proprieta' 1/6 fino al 19/02/1980
5	PARTIPILO Anna nata a BARI (BA) il 11/11/1920	PRTNNA20S51A662L*	(1) Proprieta' 1/6 fino al 19/02/1980
6	PARTIPILO Rosa nata a BARI (BA) il 10/06/1909	PRTRSO09H56A662U	(1) Proprieta' 1/6 fino al 19/02/1980
7	PARTIPILO Domenica nata a BARI (BA) il 08/04/1923	PRTDNC23D48A662T*	(1) Proprieta' 1/6 fino al 19/02/1980
DATI DERIVANTI DA		Impianto meccanografico del 01/08/1977	

Visura telematica

Tributi speciali: Euro 0,90

* Codice Fiscale Validato in Anagrafe Tributaria.

Visura storica per immobile

Situazione degli atti informatizzati al 29/08/2023

Dati della richiesta	Comune di BARI (Codice:A662A)
Catasto Terreni	Sezione BARI (Provincia di BARI)
	Foglio: 124 Particella: 91

INTESTATI

1	GORI Roberta nata a BARI (BA) il 04/09/1993	GRORRT93P44A662X*	(2) Nuda proprieta' 1/1
2	LISCO Daniela nata a BARI (BA) il 15/08/1964	LSCDNL64M55A662M*	(8) Usufrutto 1/1 Regime: bene personale

Unità immobiliare dal 20/11/1979

N.	DATI IDENTIFICATIVI			DATI CLASSAMENTO					DATI DERIVANTI DA	
	Foglio	Particella	Sub	Porz	Qualità Classe	Superficie(m ²)	Deduz	Reddito		
						ha are ca		Dominicale		Agrario
1	124	91		-	SEMIN IRRIG 1	21 66		Euro 40,27 L. 77.976	Euro 16,22 L. 31.407	FRAZIONAMENTO del 20/11/1979 in atti dal 10/06/1986 DELLA MONICA ARTUR (n. 289080)
Notifica				Partita		16917				

Sono stati inoltre variati i seguenti immobili:

Foglio:124 Particella:46 ; Foglio:124 Particella:88 ; Foglio:124 Particella:89 ; Foglio:124 Particella:90 ; Foglio:124 Particella:92 ;

L'intestazione alla data della richiesta deriva dai seguenti atti:

Situazione degli intestati dal 13/12/2012

N.	DATI ANAGRAFICI	CODICE FISCALE	DIRITTI E ONERI REALI
1	GORI Roberta nata a BARI (BA) il 04/09/1993	GRORRT93P44A662X*	(2) Nuda proprieta' 1/1
2	LISCO Daniela nata a BARI (BA) il 15/08/1964	LSCDNL64M55A662M*	(8) Usufrutto 1/1 Regime: bene personale
DATI DERIVANTI DA			
Atto del 13/12/2012 Pubblico ufficiale TRONO ELIO Sede TRIGGIANO (BA) Repertorio n. 47765 - DONAZIONE ACCETTATA Nota presentata con Modello Unico n. 34558.1/2012 Reparto PI di BARI in atti dal 21/12/2012			

Visura storica per immobile

Situazione degli atti informatizzati al 29/08/2023

Situazione degli intestati dal 25/01/2001

N.	DATI ANAGRAFICI	CODICE FISCALE	DIRITTI E ONERI REALI
1	GORI Roberta nata a BARI (BA) il 04/09/1993	GRORRT93P44A662X*	(1) Proprieta' 1/1 fino al 13/12/2012
DATI DERIVANTI DA Atto del 25/01/2001 Pubblico ufficiale TRONO ELIO Sede TRIGGIANO (BA) Repertorio n. 35410 - COMPRAVENDITA (Passaggi intermedi da esaminare) Trascrizione n. 2235.1/2001 Reparto PI di BARI - Pratica n. 140341 in atti dal 05/03/2001			

Situazione degli intestati dal 05/10/1994

N.	DATI ANAGRAFICI	CODICE FISCALE	DIRITTI E ONERI REALI
1	CAVONE Maria nata a BARI (BA) il 23/08/1941	CVNMRA41M63A662D*	(1) Proprieta' 1/1 fino al 25/01/2001
DATI DERIVANTI DA Atto del 05/10/1994 Pubblico ufficiale LABRIOLA Sede BARI (BA) Repertorio n. 231706 - UR Sede BARI (BA) Registrazione n. 11225 registrato in data 25/10/1994 - Voltura n. 14818.1/1994 - Pratica n. 467182 in atti dal 09/08/2001			

Situazione degli intestati dal 28/07/1982

N.	DATI ANAGRAFICI	CODICE FISCALE	DIRITTI E ONERI REALI
1	IACOBBE Domenica nata a BARI (BA) il 13/01/1923	CBBDNC23A53A662A*	(99) Da verificare per 1/2 fino al 05/10/1994
2	CAVONE Paolo nato a BARI (BA) il 01/01/1917	CVNPLA17A01A662V*	(99) Da verificare per 1/2 fino al 05/10/1994
DATI DERIVANTI DA Atto del 28/07/1982 Pubblico ufficiale CERASI CESARE Sede MONOPOLI (BA) Repertorio n. 12942 - UR Sede BARI (BA) Registrazione n. 16703 registrato in data 05/08/1982 - Voltura n. 313382 in atti dal 10/06/1986			

Situazione degli intestati dal 19/02/1980

N.	DATI ANAGRAFICI	CODICE FISCALE	DIRITTI E ONERI REALI
1	PARTIPILO Francesco nato a BARI (BA) il 02/03/1911	PRTFNC11C02A662U*	(99) Da verificare fino al 28/07/1982
DATI DERIVANTI DA Atto del 19/02/1980 Pubblico ufficiale LABRIOLA DIEGO Sede BARI (BA) Repertorio n. 171475 - UR Sede BARI (BA) Registrazione n. 4819 registrato in data 05/03/1980 - Voltura n. 569980 in atti dal 10/06/1986			

Situazione degli intestati dal 20/11/1979

N.	DATI ANAGRAFICI	CODICE FISCALE	DIRITTI E ONERI REALI
1	PARTIPILO Palma nata a BARI (BA)0		(4) Comproprietario per 1/6 fino al 19/02/1980
2	PARTIPILO Vita ; Nicolanata a BARI (BA)0		(4) Comproprietario per 1/6 fino al 19/02/1980
3	PARTIPILO Domenica nata a BARI (BA) il 08/04/1923	PRTDNC23D48A662T*	(1) Proprieta' 1/6 fino al 19/02/1980
4	PARTIPILO Francesco nato a BARI (BA) il 02/03/1911	PRTFNC11C02A662U*	(1) Proprieta' 1/6 fino al 19/02/1980
5	PARTIPILO Anna nata a BARI (BA) il 11/11/1920	PRTNNA20S51A662L*	(1) Proprieta' 1/6 fino al 19/02/1980
6	PARTIPILO Rosa nata a BARI (BA) il 10/06/1909	PRTRSO09H56A662U	(1) Proprieta' 1/6 fino al 19/02/1980
7	PARTIPILO Michelangelo nato a BARI (BA) il 28/01/1927	PRTMHL27A28A662E*	(1) Proprieta' 1/6 fino al 19/02/1980
DATI DERIVANTI DA FRAZIONAMENTO del 20/11/1979 in atti dal 10/06/1986 Repertorio n.: 27148 Sede CASTELLANA GROTTA (BA) Registrazione UR Sede BARI (BA) n. 22948 del 02/12/1979 DELLA MONICA ARTUR (n. 289080)			

Situazione dell'unità immobiliare che ha originato il precedente dall'impianto meccanografico

N.	DATI IDENTIFICATIVI			DATI CLASSAMENTO					DATI DERIVANTI DA	
	Foglio	Particella	Sub	Porz	Qualità Classe	Superficie(m²)	Deduz	Reddito		
						ha are ca		Dominicale		Agrario
1	124	46		-	SEMIN IRRIG 1	1 33 46		L. 480.456	L. 193.517	Impianto meccanografico del 01/08/1977

Visura storica per immobile

Situazione degli atti informatizzati al 29/08/2023

Notifica		Partita	16917		
----------	--	---------	-------	--	--

L'intestazione alla data della richiesta deriva dai seguenti atti:

Situazione degli intestati dall'impianto meccanografico

N.	DATI ANAGRAFICI	CODICE FISCALE	DIRITTI E ONERI REALI
1	PARTIPILO Palma nata a BARI (BA)0		(4) Comproprietario per 1/6 fino al 19/02/1980
2	PARTIPILO Vita ; Nicolanata a BARI (BA)0		(4) Comproprietario per 1/6 fino al 19/02/1980
3	PARTIPILO Francesco nato a BARI (BA) il 02/03/1911	PRTFNC11C02A662U*	(1) Proprieta' 1/6 fino al 19/02/1980
4	PARTIPILO Michelangelo nato a BARI (BA) il 28/01/1927	PRTMHL27A28A662E*	(1) Proprieta' 1/6 fino al 19/02/1980
5	PARTIPILO Anna nata a BARI (BA) il 11/11/1920	PRTNNA20S51A662L*	(1) Proprieta' 1/6 fino al 19/02/1980
6	PARTIPILO Rosa nata a BARI (BA) il 10/06/1909	PRTRSO09H56A662U	(1) Proprieta' 1/6 fino al 19/02/1980
7	PARTIPILO Domenica nata a BARI (BA) il 08/04/1923	PRTDNC23D48A662T*	(1) Proprieta' 1/6 fino al 19/02/1980
DATI DERIVANTI DA		Impianto meccanografico del 01/08/1977	

Visura telematica

Tributi speciali: Euro 0,90

* Codice Fiscale Validato in Anagrafe Tributaria.

Visura storica per immobile

Situazione degli atti informatizzati al 29/08/2023

Dati della richiesta	Comune di BARI (Codice:A662A)
Catasto Terreni	Sezione BARI (Provincia di BARI)
	Foglio: 124 Particella: 93

INTESTATI

1	NITTI Annalisa nata a BARI (BA) il 20/11/1975	NTNLS75S60A662Z*	(1) Proprieta' 1/4
2	NITTI Michele nato a BARI (BA) il 16/04/1969	NTTMHL69D16A662K*	(1) Proprieta' 1/4
3	NITTI Vito nato a BARI (BA) il 17/05/1967	NTTVTI67E17A662P*	(1) Proprieta' 1/4
4	NITTI Domenico nato a BARI (BA) il 20/10/1962	NTTDNC62R20A662C*	(1) Proprieta' 1/4

Unità immobiliare dal 15/07/2014

N.	DATI IDENTIFICATIVI			DATI CLASSAMENTO					DATI DERIVANTI DA	
	Foglio	Particella	Sub	Porz	Qualità Classe	Superficie(m ²)	Deduz	Reddito		
						ha are ca		Dominicale		Agrario
1	124	93		-	AREA RURALE	01 05				VARIAZIONE D'UFFICIO del 15/07/2014 Pratica n. BA0236505 in atti dal 15/07/2014 ATTIVITA' A04 (n. 14049.1/2014)
Notifica						Partita				
Annotazioni		di stadio: RETTIFICA DELLA DESTINAZIONE PROPEDEUTICA ALLA COSTITUZIONE DEL CATASTO FABBRICATI -(373 CORTE)								

Situazione dell'unità immobiliare dal 20/11/1979

N.	DATI IDENTIFICATIVI			DATI CLASSAMENTO					DATI DERIVANTI DA	
	Foglio	Particella	Sub	Porz	Qualità Classe	Superficie(m ²)	Deduz	Reddito		
						ha are ca		Dominicale		Agrario
1	124	93		-	FABB RURALE	01 05				FRAZIONAMENTO del 20/11/1979 in atti dal 10/06/1986 DELLA MONICA ARTUR (n. 289080)
Notifica						Partita		16917		

Sono stati inoltre variati i seguenti immobili:

Foglio:124 Particella:47 ;

Visura storica per immobile

Situazione degli atti informatizzati al 29/08/2023

L'intestazione alla data della richiesta deriva dai seguenti atti:

Situazione degli intestati dal 24/03/2020

N.	DATI ANAGRAFICI	CODICE FISCALE	DIRITTI E ONERI REALI
1	NITTI Annalisa nata a BARI (BA) il 20/11/1975	NTTNLS75S60A662Z*	(1) Proprieta' 1/4
2	NITTI Michele nato a BARI (BA) il 16/04/1969	NTTMHL69D16A662K*	(1) Proprieta' 1/4
3	NITTI Vito nato a BARI (BA) il 17/05/1967	NTTVTI67E17A662P*	(1) Proprieta' 1/4
4	NITTI Domenico nato a BARI (BA) il 20/10/1962	NTTDNC62R20A662C*	(1) Proprieta' 1/4
DATI DERIVANTI DA SUCESSIONE EX LEGE di NITTI PIETRO del 24/03/2020 Sede BARI (BA) Registrazione Volume 88888 n. 121167 registrato in data 13/03/2021 - Trascrizione n. 10962.2/2021 Reparto PI di BARI in atti dal 29/03/2021			

Situazione degli intestati dal 17/11/2019

N.	DATI ANAGRAFICI	CODICE FISCALE	DIRITTI E ONERI REALI
1	NITTI Michele nato a BARI (BA) il 16/04/1969	NTTMHL69D16A662K*	(1) Proprieta' 1/6 fino al 24/03/2020
2	NITTI Annalisa nata a BARI (BA) il 20/11/1975	NTTNLS75S60A662Z*	(1) Proprieta' 1/6 fino al 24/03/2020
3	NITTI Domenico nato a BARI (BA) il 20/10/1962	NTTDNC62R20A662C*	(1) Proprieta' 1/6 fino al 24/03/2020
4	NITTI Vito nato a BARI (BA) il 17/05/1967	NTTVTI67E17A662P*	(1) Proprieta' 1/6 fino al 24/03/2020
5	NITTI Pietro nato a BARI (BA) il 01/01/1934	NTTPTR34A01A662H*	(1) Proprieta' 2/6 fino al 24/03/2020
DATI DERIVANTI DA DENUNZIA (NEI PASSAGGI PER CAUSA DI MORTE) del 17/11/2019 Pubblico ufficiale NITTI Sede BARI (BA) - UU Sede BARI (BA) Registrazione Volume 88888 n. 391189 registrato in data 04/11/2020 - SUCC. PARTIPILO PALMA Voltura n. 17502.2/2020 - Pratica n. BA0263311 in atti dal 07/12/2020			

Situazione degli intestati dal 16/12/2010

N.	DATI ANAGRAFICI	CODICE FISCALE	DIRITTI E ONERI REALI
1	PARTIPILO Palma nata a BARI (BA) il 03/10/1942	PRTPLM42R43A662R*	(1) Proprieta' 1/1 in regime di comunione dei beni fino al 17/11/2019
DATI DERIVANTI DA Atto del 16/12/2010 Pubblico ufficiale LABRIOLA MICHELE Sede BARI (BA) Repertorio n. 43279 - DIVISIONE Nota presentata con Modello Unico n. 794.2/2011 Reparto PI di BARI in atti dal 14/01/2011			

Situazione degli intestati dal 19/02/1980

N.	DATI ANAGRAFICI	CODICE FISCALE	DIRITTI E ONERI REALI
1	PARTIPILO Vita Nicola nata a BARI (BA) il 08/05/1944	PRTVNC44E48A662S*	(1) Proprieta' 1/2 fino al 16/12/2010
2	PARTIPILO Palma nata a BARI (BA) il 03/10/1942	PRTPLM42R43A662R*	(1) Proprieta' 1/2 fino al 16/12/2010
DATI DERIVANTI DA Atto del 19/02/1980 Pubblico ufficiale LABRIOLA DIEGO Sede BARI (BA) Repertorio n. 171475 - UR Sede BARI (BA) Registrazione n. 4819 registrato in data 05/03/1980 - Voltura n. 569980 in atti dal 10/06/1986			

Situazione degli intestati dal 20/11/1979

N.	DATI ANAGRAFICI	CODICE FISCALE	DIRITTI E ONERI REALI
1	PARTIPILO Anna nata a BARI (BA) il 11/11/1920	PRTNNA20S51A662L*	(1) Proprieta' 1/6 fino al 19/02/1980
2	PARTIPILO Vita ; Nicolanata a BARI (BA)0		(4) Comproprietario per 1/6 fino al 19/02/1980
3	PARTIPILO Palma nata a BARI (BA)0		(4) Comproprietario per 1/6 fino al 19/02/1980
4	PARTIPILO Michelangelo nato a BARI (BA) il 28/01/1927	PRTMHL27A28A662E*	(1) Proprieta' 1/6 fino al 19/02/1980
5	PARTIPILO Francesco nato a BARI (BA) il 02/03/1911	PRTFNC11C02A662U*	(1) Proprieta' 1/6 fino al 19/02/1980
6	PARTIPILO Domenica nata a BARI (BA) il 08/04/1923	PRTDNC23D48A662T*	(1) Proprieta' 1/6 fino al 19/02/1980

Visura storica per immobile

Situazione degli atti informatizzati al 29/08/2023

7	PARTIPILO Rosa nata a BARI (BA) il 10/06/1909	PRTRSO09H56A662U	(1) Proprieta' 1/6 fino al 19/02/1980
DATI DERIVANTI DA		FRAZIONAMENTO del 20/11/1979 in atti dal 10/06/1986 Repertorio n.: 27148 Sede CASTELLANA GROTTI (BA) Registrazione UR Sede BARI (BA) n. 22948 del 02/12/1979 DELLA MONICA ARTUR (n. 289080)	

Situazione dell'unità immobiliare che ha originato il precedente dall'impianto meccanografico

N.	DATI IDENTIFICATIVI			DATI CLASSAMENTO				DATI DERIVANTI DA	
	Foglio	Particella	Sub	Porz	Qualità Classe	Superficie(m ²)	Deduz	Reddito	
						ha are ca		Dominicale	Agrario
1	124	47		-	FABB RURALE	02 34			
Impianto meccanografico del 01/08/1977									
Notifica						Partita		16917	

L'intestazione alla data della richiesta deriva dai seguenti atti:

Situazione degli intestati dall'impianto meccanografico

N.	DATI ANAGRAFICI	CODICE FISCALE	DIRITTI E ONERI REALI
1	PARTIPILO Michelangelo nato a BARI (BA) il 28/01/1927	PRTMHL27A28A662E*	(1) Proprieta' 1/6 fino al 19/02/1980
2	PARTIPILO Anna nata a BARI (BA) il 11/11/1920	PRTNNA20S51A662L*	(1) Proprieta' 1/6 fino al 19/02/1980
3	PARTIPILO Rosa nata a BARI (BA) il 10/06/1909	PRTRSO09H56A662U	(1) Proprieta' 1/6 fino al 19/02/1980
4	PARTIPILO Palma nata a BARI (BA)0		(4) Comproprietario per 1/6 fino al 19/02/1980
5	PARTIPILO Vita ; Nicolanata a BARI (BA)0		(4) Comproprietario per 1/6 fino al 19/02/1980
6	PARTIPILO Domenica nata a BARI (BA) il 08/04/1923	PRTDNC23D48A662T*	(1) Proprieta' 1/6 fino al 19/02/1980
7	PARTIPILO Francesco nato a BARI (BA) il 02/03/1911	PRTFNC11C02A662U*	(1) Proprieta' 1/6 fino al 19/02/1980
DATI DERIVANTI DA		Impianto meccanografico del 01/08/1977	

Visura telematica

Tributi speciali: Euro 0,90

* Codice Fiscale Validato in Anagrafe Tributaria.

Visura storica per immobile

Situazione degli atti informatizzati al 29/08/2023

Dati della richiesta	Comune di BARI (Codice:A662A)
Catasto Terreni	Sezione BARI (Provincia di BARI)
	Foglio: 124 Particella: 95

INTESTATI

1	IANNONI Antonia nata a BARI (BA) il 19/06/1959	NNNNTN59H59A662C*	(1) Proprieta' 3000/6000
2	IANNONI Emilio nato a ROMA (RM) il 16/09/1956	NNNMLE56P16H501B*	(1) Proprieta' 3000/6000

Unità immobiliare dal 22/07/1980

N.	DATI IDENTIFICATIVI			DATI CLASSAMENTO					DATI DERIVANTI DA	
	Foglio	Particella	Sub	Porz	Qualità Classe	Superficie(m ²)	Deduz	Reddito		
						ha are ca		Dominicale		Agrario
1	124	95		-	SEMIN IRRIG 2	15 06		Euro 20,22 L. 39.156	Euro 8,94 L. 17.319	FRAZIONAMENTO del 22/07/1980 in atti dal 10/06/1986 DELLA MONICA ARTUR (n. 557880)
Notifica					Partita	222859				

Sono stati inoltre variati i seguenti immobili:

Foglio:124 Particella:35 ; Foglio:124 Particella:96 ;

L'intestazione alla data della richiesta deriva dai seguenti atti:

Situazione degli intestati dal 01/03/2020

N.	DATI ANAGRAFICI	CODICE FISCALE	DIRITTI E ONERI REALI
1	IANNONI Antonia nata a BARI (BA) il 19/06/1959	NNNNTN59H59A662C*	(1) Proprieta' 3000/6000
2	IANNONI Emilio nato a ROMA (RM) il 16/09/1956	NNNMLE56P16H501B*	(1) Proprieta' 3000/6000
DATI DERIVANTI DA		SUCCESSIONE TESTAMENTARIA di MILELLA MARIA del 01/03/2020 Sede BARI (BA) Registrazione Volume 88888 n. 190625 registrato in data 23/06/2020 - Trascrizione n. 18367.6/2020 Reparto PI di BARI in atti dal 14/07/2020	

Visura storica per immobile

Situazione degli atti informatizzati al 29/08/2023

Situazione degli intestati dal 22/07/1980

N.	DATI ANAGRAFICI	CODICE FISCALE	DIRITTI E ONERI REALI
1	MILELLA Maria nata a BARI (BA) il 14/09/1926	MLLMRA26P54A662D*	(1) Proprieta' 1000/1000 fino al 01/03/2020
DATI DERIVANTI DA Atto del 22/07/1980 Pubblico ufficiale DELLA MONICA ARTUR Sede CASTELLANA GROTTI (BA) Repertorio n. 28596 - UR Sede BARI (BA) Registrazione n. 15550 registrato in data 25/07/1980 - Voltura n. 557880 in atti dal 10/06/1986			

Situazione degli intestati dal 22/07/1980

N.	DATI ANAGRAFICI	CODICE FISCALE	DIRITTI E ONERI REALI
1	MILELLA Michelina nata a BARI (BA) il 20/07/1933	MLLMHL33L60A662Q*	(99) Da verificare per 1/5 fino al 22/07/1980
2	MILELLA Caterina nata a BARI (BA) il 14/02/1929	MLLCRN29B54A662G*	(99) Da verificare per 1/5 fino al 22/07/1980
3	MILELLA Maria nata a BARI (BA) il 14/09/1926	MLLMRA26P54A662D*	(99) Da verificare per 1/5 fino al 22/07/1980
4	MILELLA Porzia nata a BARI (BA) il 06/01/1922	MLLPRZ22A46A662E*	(99) Da verificare per 1/5 fino al 22/07/1980
5	MILELLA Antonio nato a BARI (BA) il 24/01/1924	MLLNTN24A24A662Q*	(99) Da verificare per 1/5 fino al 22/07/1980
DATI DERIVANTI DA FRAZIONAMENTO del 22/07/1980 in atti dal 10/06/1986 Repertorio n.: 28596 Sede CASTELLANA GROTTI (BA) Registrazione UR Sede BARI (BA) n. 15550 del 25/07/1980 DELLA MONICA ARTUR (n. 557880)			

Situazione dell'unità immobiliare che ha originato il precedente dall'impianto meccanografico

N.	DATI IDENTIFICATIVI			DATI CLASSAMENTO					DATI DERIVANTI DA	
	Foglio	Particella	Sub	Porz	Qualità Classe	Superficie(m²)	Deduz	Reddito		
						ha are ca		Dominicale		Agrario
1	124	35		-	SEMIN IRRIG 2	33 75		L. 87.750	L. 38.813	Impianto meccanografico del 01/08/1977
Notifica				Partita		21166				

L'intestazione alla data della richiesta deriva dai seguenti atti:

Situazione degli intestati dal 22/07/1980

N.	DATI ANAGRAFICI	CODICE FISCALE	DIRITTI E ONERI REALI
1	MILELLA Antonio nato a BARI (BA) il 24/01/1924	MLLNTN24A24A662Q*	(99) Da verificare fino al 12/08/1998
DATI DERIVANTI DA Atto del 22/07/1980 Pubblico ufficiale DELLA MONICA ARTUR Sede CASTELLANA GROTTI (BA) Repertorio n. 28596 - UR Sede BARI (BA) Registrazione n. 15550 registrato in data 25/07/1980 - Voltura n. 557880 in atti dal 10/06/1986			

Visura storica per immobile

Situazione degli atti informatizzati al 29/08/2023

Situazione degli intestati dal 18/01/1978

N.	DATI ANAGRAFICI	CODICE FISCALE	DIRITTI E ONERI REALI
1	MILELLA Maria nata a BARI (BA) il 14/09/1926	MLLMRA26P54A662D*	(99) Da verificare per 1/5 fino al 22/07/1980
2	MILELLA Caterina nata a BARI (BA) il 14/02/1929	MLLCRN29B54A662G*	(99) Da verificare per 1/5 fino al 22/07/1980
3	MILELLA Michelina nata a BARI (BA) il 20/07/1933	MLLMHL33L60A662Q*	(99) Da verificare per 1/5 fino al 22/07/1980
4	MILELLA Antonio nato a BARI (BA) il 24/01/1924	MLLNTN24A24A662Q*	(99) Da verificare per 1/5 fino al 22/07/1980
5	MILELLA Porzia nata a BARI (BA) il 06/01/1922	MLLPRZ22A46A662E*	(99) Da verificare per 1/5 fino al 22/07/1980
DATI DERIVANTI DA		DENUNZIA (NEI PASSAGGI PER CAUSA DI MORTE) del 18/01/1978 - UR Sede BARI (BA) Registrazione Volume 554 n. 48 - Voltura n. 924178 in atti dal 10/06/1986	

Situazione degli intestati dall'impianto meccanografico

N.	DATI ANAGRAFICI	CODICE FISCALE	DIRITTI E ONERI REALI
1	MILELLA Porzia nata a BARI (BA) il 06/01/1922	MLLPRZ22A46A662E*	(1) Proprieta' 1/5 fino al 18/01/1978
2	MILELLA Antonio nato a BARI (BA) il 24/01/1924	MLLNTN24A24A662Q*	(1) Proprieta' 1/5 fino al 18/01/1978
3	MILELLA Michelina nata a BARI (BA) il 20/07/1933	MLLMHL33L60A662Q*	(1) Proprieta' 1/5 fino al 18/01/1978
4	MILELLA Maria nata a BARI (BA) il 14/09/1926	MLLMRA26P54A662D*	(1) Proprieta' 1/5 fino al 18/01/1978
5	ZONNO Angela nata a BARI (BA) il 21/11/1896		(8) Usufrutto 1/3 fino al 18/01/1978
6	MILELLA Caterina nata a BARI (BA) il 14/02/1929	MLLCRN29B54A662G*	(1) Proprieta' 1/5 fino al 18/01/1978
DATI DERIVANTI DA		Impianto meccanografico del 01/08/1977	

Visura telematica

Tributi speciali: Euro 0,90

* Codice Fiscale Validato in Anagrafe Tributaria.

Visura storica per immobile

Situazione degli atti informatizzati al 29/08/2023

Dati della richiesta	Comune di BARI (Codice:A662A)
Catasto Terreni	Sezione BARI (Provincia di BARI)
	Foglio: 124 Particella: 96

INTESTATI

1	CALABRESE Michele nato a BARI (BA) il 28/07/1961	CLBMHL61L28A662T*	(1) Proprieta' 1/3
2	CALABRESE Angelica Maria nata a MODUGNO (BA) il 10/04/1955	CLBNLC55D50F262J*	(1) Proprieta' 1/3
3	CALABRESE Vito nato a BARI (BA) il 16/10/1949	CLBVTI49R16A662X*	(1) Proprieta' 1/3

Unità immobiliare dal 22/07/1980

N.	DATI IDENTIFICATIVI			DATI CLASSAMENTO					DATI DERIVANTI DA	
	Foglio	Particella	Sub	Porz	Qualità Classe	Superficie(m ²)	Deduz	Reddito		
						ha are ca		Dominicale		Agrario
1	124	96		-	SEMIN IRRIG 2	03 70		Euro 4,97 L. 9.620	Euro 2,20 L. 4.255	FRAZIONAMENTO del 22/07/1980 in atti dal 10/06/1986 DELLA MONICA ARTUR (n. 557880)
Notifica						Partita	222859			

Sono stati inoltre variati i seguenti immobili:

Foglio:124 Particella:35 ; Foglio:124 Particella:95 ;

L'intestazione alla data della richiesta deriva dai seguenti atti:

Situazione degli intestati dal 25/11/2013

N.	DATI ANAGRAFICI	CODICE FISCALE	DIRITTI E ONERI REALI
1	CALABRESE Michele nato a BARI (BA) il 28/07/1961	CLBMHL61L28A662T*	(1) Proprieta' 1/3
2	CALABRESE Angelica Maria nata a MODUGNO (BA) il 10/04/1955	CLBNLC55D50F262J*	(1) Proprieta' 1/3
3	CALABRESE Vito nato a BARI (BA) il 16/10/1949	CLBVTI49R16A662X*	(1) Proprieta' 1/3
DATI DERIVANTI DA			
DENUNZIA (NEI PASSAGGI PER CAUSA DI MORTE) del 25/11/2013 - UU Sede BARI (BA) Registrazione Volume 9990 n. 6526 registrato in data 25/11/2014 - DENUNCIA DI SUCCESSIONE INTESTATA Voltura n. 29681.1/2014 - Pratica n. BA0524838 in atti dal 12/12/2014			

Visura storica per immobile

Situazione degli atti informatizzati al 29/08/2023

Situazione degli intestati dal 22/07/1980

N.	DATI ANAGRAFICI	CODICE FISCALE	DIRITTI E ONERI REALI
1	MILELLA Caterina nata a BARI (BA) il 14/02/1929	MLLCRN29B54A662G*	(1) Proprieta' 1000/1000 fino al 25/11/2013
DATI DERIVANTI DA Atto del 22/07/1980 Pubblico ufficiale DELLA MONICA ARTUR Sede CASTELLANA GROTTI (BA) Repertorio n. 28596 - UR Sede BARI (BA) Registrazione n. 15550 registrato in data 25/07/1980 - Voltura n. 557880 in atti dal 10/06/1986			

Situazione degli intestati dal 22/07/1980

N.	DATI ANAGRAFICI	CODICE FISCALE	DIRITTI E ONERI REALI
1	MILELLA Caterina nata a BARI (BA) il 14/02/1929	MLLCRN29B54A662G*	(99) Da verificare per 1/5 fino al 22/07/1980
2	MILELLA Michelina nata a BARI (BA) il 20/07/1933	MLLMHL33L60A662Q*	(99) Da verificare per 1/5 fino al 22/07/1980
3	MILELLA Maria nata a BARI (BA) il 14/09/1926	MLLMRA26P54A662D*	(99) Da verificare per 1/5 fino al 22/07/1980
4	MILELLA Antonio nato a BARI (BA) il 24/01/1924	MLLNTN24A24A662Q*	(99) Da verificare per 1/5 fino al 22/07/1980
5	MILELLA Porzia nata a BARI (BA) il 06/01/1922	MLLPRZ22A46A662E*	(99) Da verificare per 1/5 fino al 22/07/1980
DATI DERIVANTI DA FRAZIONAMENTO del 22/07/1980 in atti dal 10/06/1986 Repertorio n.: 28596 Sede CASTELLANA GROTTI (BA) Registrazione UR Sede BARI (BA) n. 15550 del 25/07/1980 DELLA MONICA ARTUR (n. 557880)			

Situazione dell'unità immobiliare che ha originato il precedente dall'impianto meccanografico

N.	DATI IDENTIFICATIVI			DATI CLASSAMENTO					DATI DERIVANTI DA	
	Foglio	Particella	Sub	Porz	Qualità Classe	Superficie(m ²)	Deduz	Reddito		
						ha are ca		Dominicale		Agrario
1	124	35		-	SEMIN IRRIG 2	33 75		L. 87.750	L. 38.813	Impianto meccanografico del 01/08/1977
Notifica				Partita		21166				

L'intestazione alla data della richiesta deriva dai seguenti atti:

Situazione degli intestati dal 22/07/1980

N.	DATI ANAGRAFICI	CODICE FISCALE	DIRITTI E ONERI REALI
1	MILELLA Antonio nato a BARI (BA) il 24/01/1924	MLLNTN24A24A662Q*	(99) Da verificare fino al 12/08/1998
DATI DERIVANTI DA Atto del 22/07/1980 Pubblico ufficiale DELLA MONICA ARTUR Sede CASTELLANA GROTTI (BA) Repertorio n. 28596 - UR Sede BARI (BA) Registrazione n. 15550 registrato in data 25/07/1980 - Voltura n. 557880 in atti dal 10/06/1986			

Visura storica per immobile

Situazione degli atti informatizzati al 29/08/2023

Situazione degli intestati dal 18/01/1978

N.	DATI ANAGRAFICI	CODICE FISCALE	DIRITTI E ONERI REALI
1	MILELLA Maria nata a BARI (BA) il 14/09/1926	MLLMRA26P54A662D*	(99) Da verificare per 1/5 fino al 22/07/1980
2	MILELLA Caterina nata a BARI (BA) il 14/02/1929	MLLCRN29B54A662G*	(99) Da verificare per 1/5 fino al 22/07/1980
3	MILELLA Michelina nata a BARI (BA) il 20/07/1933	MLLMHL33L60A662Q*	(99) Da verificare per 1/5 fino al 22/07/1980
4	MILELLA Antonio nato a BARI (BA) il 24/01/1924	MLLNTN24A24A662Q*	(99) Da verificare per 1/5 fino al 22/07/1980
5	MILELLA Porzia nata a BARI (BA) il 06/01/1922	MLLPRZ22A46A662E*	(99) Da verificare per 1/5 fino al 22/07/1980
DATI DERIVANTI DA		DENUNZIA (NEI PASSAGGI PER CAUSA DI MORTE) del 18/01/1978 - UR Sede BARI (BA) Registrazione Volume 554 n. 48 - Voltura n. 924178 in atti dal 10/06/1986	

Situazione degli intestati dall'impianto meccanografico

N.	DATI ANAGRAFICI	CODICE FISCALE	DIRITTI E ONERI REALI
1	MILELLA Porzia nata a BARI (BA) il 06/01/1922	MLLPRZ22A46A662E*	(1) Proprieta' 1/5 fino al 18/01/1978
2	MILELLA Antonio nato a BARI (BA) il 24/01/1924	MLLNTN24A24A662Q*	(1) Proprieta' 1/5 fino al 18/01/1978
3	MILELLA Michelina nata a BARI (BA) il 20/07/1933	MLLMHL33L60A662Q*	(1) Proprieta' 1/5 fino al 18/01/1978
4	MILELLA Maria nata a BARI (BA) il 14/09/1926	MLLMRA26P54A662D*	(1) Proprieta' 1/5 fino al 18/01/1978
5	ZONNO Angela nata a BARI (BA) il 21/11/1896		(8) Usufrutto 1/3 fino al 18/01/1978
6	MILELLA Caterina nata a BARI (BA) il 14/02/1929	MLLCRN29B54A662G*	(1) Proprieta' 1/5 fino al 18/01/1978
DATI DERIVANTI DA		Impianto meccanografico del 01/08/1977	

Visura telematica

Tributi speciali: Euro 0,90

* Codice Fiscale Validato in Anagrafe Tributaria.

Visura storica per immobile

Situazione degli atti informatizzati al 29/08/2023

Dati della richiesta	Comune di BARI (Codice:A662A)
Catasto Terreni	Sezione BARI (Provincia di BARI)
	Foglio: 124 Particella: 297

INTESTATO

1	COMUNE DI BARI Sede in BARI (BA)	80015010723*	(1) Proprieta' 1/1
---	----------------------------------	--------------	--------------------

Unità immobiliare dal 09/02/2004

N.	DATI IDENTIFICATIVI			DATI CLASSAMENTO					DATI DERIVANTI DA	
	Foglio	Particella	Sub	Porz	Qualità Classe	Superficie(m²)	Deduz	Reddito		
						ha are ca		Dominicale	Agrario	
1	124	297		-	SEMIN IRRIG 1	13 72		Euro 25,51	Euro 10,27	
Notifica				Partita						
Annotazioni				di immobile: SR						

Nella variazione sono stati soppressi i seguenti immobili:

Foglio:124 Particella:66 ; Foglio:124 Particella:71 ; Foglio:124 Particella:110 ; Foglio:124 Particella:111 ; Foglio:124 Particella:112 ; Foglio:124 Particella:113 ; Foglio:124 Particella:114 ; Foglio:124 Particella:121 ;

Sono stati inoltre variati i seguenti immobili:

Foglio:124 Particella:296 ; Foglio:124 Particella:298 ; Foglio:124 Particella:299 ; Foglio:124 Particella:300 ; Foglio:124 Particella:301 ; Foglio:124 Particella:302 ; Foglio:124 Particella:303 ; Foglio:124 Particella:304 ;

Foglio:124 Particella:305 ; Foglio:124 Particella:306 ; Foglio:124 Particella:307 ; Foglio:124 Particella:308 ; Foglio:124 Particella:309 ; Foglio:124 Particella:310 ; Foglio:124 Particella:311 ;

L'intestazione alla data della richiesta deriva dai seguenti atti:

Situazione degli intestati dal 05/02/2007

N.	DATI ANAGRAFICI	CODICE FISCALE	DIRITTI E ONERI REALI
1	COMUNE DI BARI Sede in BARI (BA)	80015010723*	(1) Proprieta' 1/1

Visura storica per immobile

Situazione degli atti informatizzati al 29/08/2023

DATI DERIVANTI DA	Atto amministrativo DECRETO (DISPOSIZIONI DELLE AUTORITA') del 05/02/2007 Pubblico ufficiale DIRIGENTE COMUNALE Sede BARI (BA) Repertorio n. 363 - UR Sede BARI (BA) Registrazione n. 1692 registrato in data 22/02/2007 - ESPROPRIO Voltura n. 11725.1/2012 - Pratica n. BA0153885 in atti dal 19/04/2012
--------------------------	------------------------------------------------------------------------------------------------------------------------------------------------------------------------------------------------------------------------------------------------------------------------------------------------------------

Situazione degli intestati dal 09/02/2004

N.	DATI ANAGRAFICI	CODICE FISCALE	DIRITTI E ONERI REALI
1	PARTIPILO Michelangelo nato a BARI (BA) il 28/01/1927	PRTMHL27A28A662E*	(99) Da verificare per 5/12 fino al 05/02/2007
2	IACOBBE Maria nata a BARI (BA) il 29/10/1930	CBBMRA30R69A662Q*	(99) Da verificare per 7/12 fino al 05/02/2007

DATI DERIVANTI DA	FRAZIONAMENTO del 09/02/2004 Pratica n. BA0542559 in atti dal 09/02/2004 PROT.APPROV. 537/2004 DEL 09/02/2004 (n. 542559.1/2003)
--------------------------	----------------------------------------------------------------------------------------------------------------------------------

Situazione dell'unità immobiliare che ha originato il precedente dal 04/03/2003

N.	DATI IDENTIFICATIVI			DATI CLASSAMENTO					DATI DERIVANTI DA	
	Foglio	Particella	Sub	Porz	Qualità Classe	Superficie(m ²) ha are ca	Deduz	Reddito		
								Dominicale	Agrario	
1	124	66		-	SEMIN IRRIG 1	86 75		Euro 161,29	Euro 64,96	Variazione del 04/03/2003 Pratica n. 93747 in atti dal 04/03/2003 (n. 773.1/2003)

Notifica		Partita	
Annotazioni	di stadio: varia con le particelle:68		

Sono stati inoltre variati i seguenti immobili:

Foglio:124 Particella:68 ;

Situazione dell'unità immobiliare dall'impianto meccanografico

N.	DATI IDENTIFICATIVI			DATI CLASSAMENTO					DATI DERIVANTI DA	
	Foglio	Particella	Sub	Porz	Qualità Classe	Superficie(m ²) ha are ca	Deduz	Reddito		
								Dominicale	Agrario	
1	124	66		-	SEMIN IRRIG 1	86 94		Euro 161,64 L. 312.984	Euro 65,11 L. 126.063	Impianto meccanografico del 01/08/1977

Notifica		Partita	19463
-----------------	--	----------------	-------

Visura storica per immobile

Situazione degli atti informatizzati al 29/08/2023

L'intestazione alla data della richiesta deriva dai seguenti atti:

Situazione degli intestati dal 05/12/1979

N.	DATI ANAGRAFICI	CODICE FISCALE	DIRITTI E ONERI REALI
1	IACOBBE Maria nata a BARI (BA) il 29/10/1930	CBBMRA30R69A662Q*	(99) Da verificare per 7/12 fino al 09/02/2004
2	PARTIPILO Michelangelo nato a BARI (BA) il 28/01/1927	PRTMHL27A28A662E*	(99) Da verificare per 5/12 fino al 09/02/2004
DATI DERIVANTI DA Atto del 05/12/1979 Pubblico ufficiale CASARI CESARE Sede MONOPOLI (BA) Repertorio n. 7585 - UR Sede BARI (BA) Registrazione n. 23842 registrato in data 16/12/1979 - Voltura n. 113380 in atti dal 10/06/1986			

Situazione degli intestati dall'impianto meccanografico

N.	DATI ANAGRAFICI	CODICE FISCALE	DIRITTI E ONERI REALI
1	IACOBBE Rosa nata a BARI (BA) il 08/01/1925	CBBRSO25A48A662F*	(1) Proprieta' 1/6 fino al 05/12/1979
2	IACOBBE Domenica nata a BARI (BA) il 13/01/1923	CBBDNC23A53A662A*	(1) Proprieta' 1/6 fino al 05/12/1979
3	IACOBBE Francesco nato a BARI (BA) il 17/07/1921	CBBFNC21L17A662J*	(1) Proprieta' 1/6 fino al 05/12/1979
4	IACOBBE Gaetano nato a BARI (BA) il 14/02/1933	CBBGTN33B14A662H*	(1) Proprieta' 1/6 fino al 05/12/1979
5	IACOBBE Maria nata a BARI (BA) il 29/10/1930	CBBMRA30R69A662Q*	(1) Proprieta' 1/6 fino al 05/12/1979
6	IACOBBE Nicola nato a BARI (BA) il 16/01/1927	CBBNCL27A16A662M*	(1) Proprieta' 1/6 fino al 05/12/1979
DATI DERIVANTI DA Impianto meccanografico del 01/08/1977			

Visura telematica

Tributi speciali: Euro 0,90

* Codice Fiscale Validato in Anagrafe Tributaria.

Visura storica per immobile

Situazione degli atti informatizzati al 29/08/2023

Dati della richiesta	Comune di BARI (Codice:A662A)
Catasto Terreni	Sezione BARI (Provincia di BARI) Foglio: 124 Particella: 306

INTESTATO

1	FREE TIME S.A.S. DI PARRILLA TERESA E GAVI MIRELLA CON SEDE IN BARI	04129600724*	(1) Proprieta' 1000/1000
---	---------------------------------------------------------------------	--------------	--------------------------

Unità immobiliare dal 09/02/2004

N.	DATI IDENTIFICATIVI			DATI CLASSAMENTO					DATI DERIVANTI DA	
	Foglio	Particella	Sub	Porz	Qualità Classe	Superficie(m ²)	Deduz	Reddito		
						ha are ca		Dominicale	Agrario	
1	124	306		-	SEMIN IRRIG 1	11 21		Euro 20,84	Euro 8,39	
Notifica						Partita				

Nella variazione sono stati soppressi i seguenti immobili:

Foglio:124 Particella:66 ; Foglio:124 Particella:71 ; Foglio:124 Particella:110 ; Foglio:124 Particella:111 ; Foglio:124 Particella:112 ; Foglio:124 Particella:113 ; Foglio:124 Particella:114 ; Foglio:124 Particella:121 ;

Sono stati inoltre variati i seguenti immobili:

Foglio:124 Particella:296 ; Foglio:124 Particella:297 ; Foglio:124 Particella:298 ; Foglio:124 Particella:299 ; Foglio:124 Particella:300 ; Foglio:124 Particella:301 ; Foglio:124 Particella:302 ; Foglio:124 Particella:303 ;

Foglio:124 Particella:304 ; Foglio:124 Particella:305 ; Foglio:124 Particella:307 ; Foglio:124 Particella:308 ; Foglio:124 Particella:309 ; Foglio:124 Particella:310 ; Foglio:124 Particella:311 ;

L'intestazione alla data della richiesta deriva dai seguenti atti:

Situazione degli intestati dal 09/02/2004

N.	DATI ANAGRAFICI	CODICE FISCALE	DIRITTI E ONERI REALI
1	FREE TIME S.A.S. DI PARRILLA TERESA E GAVI MIRELLA CON SEDE IN BARI	04129600724*	(1) Proprieta' 1000/1000
DATI DERIVANTI DA		FRAZIONAMENTO del 09/02/2004 Pratica n. BA0542559 in atti dal 09/02/2004 PROT.APPROV. 537/2004 DEL 09/02/2004 (n. 542559.1/2003)	

Visura storica per immobile

Situazione degli atti informatizzati al 29/08/2023

Situazione dell'unità immobiliare che ha originato il precedente dal 06/04/1989

N.	DATI IDENTIFICATIVI			DATI CLASSAMENTO					DATI DERIVANTI DA	
	Foglio	Particella	Sub	Porz	Qualità Classe	Superficie(m ²)	Deduz	Reddito		
						ha are ca		Dominicale	Agrario	
1	124	113		-	SEMIN IRRIG 1	16 27		Euro 30,25 L. 58.572	Euro 12,18 L. 23.592	
Notifica						Partita	22875			

Sono stati inoltre variati i seguenti immobili:

Foglio:124 Particella:71 ; Foglio:124 Particella:110 ; Foglio:124 Particella:111 ; Foglio:124 Particella:112 ; Foglio:124 Particella:114 ; Foglio:124 Particella:115 ; Foglio:124 Particella:116 ; Foglio:124 Particella:117 ;
Foglio:124 Particella:118 ; Foglio:124 Particella:119 ; Foglio:124 Particella:120 ; Foglio:124 Particella:121 ;

L'intestazione alla data della richiesta deriva dai seguenti atti:

Situazione degli intestati dal 02/12/1991

N.	DATI ANAGRAFICI	CODICE FISCALE	DIRITTI E ONERI REALI
1	FREE TIME S.A.S. DI PARRILLA TERESA E GAVI MIRELLA CON SEDE IN BARI	04129600724*	(1) Proprieta' 1000/1000 fino al 09/02/2004
DATI DERIVANTI DA		Atto del 02/12/1991 Pubblico ufficiale LOPRIENO ADRIANO Sede BARI (BA) Repertorio n. 2740 - UR Sede BARI (BA) Registrazione n. 17135 registrato in data 18/12/1991 - Voltura n. 1007.1/1992 in atti dal 01/08/1994	

Situazione degli intestati dal 31/10/1984

N.	DATI ANAGRAFICI	CODICE FISCALE	DIRITTI E ONERI REALI
1	ZONNO Tommaso nato a BARI (BA) il 28/01/1935	ZNNTMS35A28A662P*	(99) Da verificare fino al 02/12/1991
DATI DERIVANTI DA		Atto del 31/10/1984 Pubblico ufficiale ANTONIO DE LUISE Sede SANTERAMO IN COLLE (BA) Repertorio n. 25721 Sede GIOIA DEL COLLE (BA) Registrazione n. 9410 registrato in data 20/11/1984 - n. 20698.7/1984 in atti dal 04/01/1991	

Situazione degli intestati dal 06/04/1989

N.	DATI ANAGRAFICI	CODICE FISCALE	DIRITTI E ONERI REALI
1	ZONNO Pasquale nato a BARI (BA) il 15/02/1933	ZNNPQL33B15A662I*	(3) Comproprietario fino al 31/10/1984
2	ZONNO Rosa nata a BARI (BA) il 24/10/1922	ZNNRSO22R64A662Z*	(3) Comproprietario fino al 31/10/1984
3	ZONNO Emanuela nata a BARI (BA) il 27/03/1927	ZNNMLL27C67A662T*	(3) Comproprietario fino al 31/10/1984
4	ZONNO Nicola nato a BARI (BA) il 28/02/1945	ZNNNCL45B28A662Q*	(3) Comproprietario fino al 31/10/1984
5	ZONNO Angela nata a BARI (BA) il 30/11/1930	ZNNNGL30S51A662P	(3) Comproprietario fino al 31/10/1984
6	ZONNO Michele nato a BARI (BA) il 31/03/1925	ZNNMHL25C31A662K*	(3) Comproprietario fino al 31/10/1984
7	ZONNO Gaetano nato a BARI (BA) il 21/10/1928	ZNNGTN28R21A662I*	(3) Comproprietario fino al 31/10/1984
8	ZONNO Giovanna nata a BARI (BA) il 21/03/1937	ZNNGNN37C61A662Q*	(3) Comproprietario fino al 31/10/1984
9	ZONNO Domenica nata a BARI (BA) il 07/02/1942	ZNNDNC42B47A662J*	(3) Comproprietario fino al 31/10/1984

Visura storica per immobile

Situazione degli atti informatizzati al 29/08/2023

10	ZONNO Tommaso nato a BARI (BA) il 28/01/1935	ZNNTMS35A28A662P*	(3) Comproprietario fino al 31/10/1984
DATI DERIVANTI DA		FRAZIONAMENTO in atti dal 06/04/1989 (n. 20698.F02/1984)	

Situazione dell'unità immobiliare che ha originato il precedente dall'impianto meccanografico

N.	DATI IDENTIFICATIVI			DATI CLASSAMENTO					DATI DERIVANTI DA	
	Foglio	Particella	Sub	Porz	Qualità Classe	Superficie(m²)	Deduz	Reddito		
						ha are ca		Dominicale		Agrario
1	124	71		-	SEMIN IRRIG 1	1 71 04		L. 615.744	L. 248.008	Impianto meccanografico del 01/08/1977
Notifica		Partita			17726					

L'intestazione alla data della richiesta deriva dai seguenti atti:

Situazione degli intestati dal 31/10/1984

N.	DATI ANAGRAFICI	CODICE FISCALE	DIRITTI E ONERI REALI
1	ZONNO Michele nato a BARI (BA) il 31/03/1925	ZNNMHL25C31A662K*	(99) Da verificare fino al 07/08/2000
DATI DERIVANTI DA		Atto del 31/10/1984 Pubblico ufficiale ANTONIO DE LUISE Sede SANTERAMO IN COLLE (BA) Repertorio n. 25721 Sede GIOIA DEL COLLE (BA) Registrazione n. 9410 registrato in data 20/11/1984 - n. 20698.2/1984 in atti dal 04/01/1991	

Situazione degli intestati dal 30/03/1980

N.	DATI ANAGRAFICI	CODICE FISCALE	DIRITTI E ONERI REALI
1	ZONNO Angela nata a BARI (BA) il 30/11/1930	ZNNNGL30S51A662P	(3) Comproprietario fino al 31/10/1984
DATI DERIVANTI DA		DENUNZIA (NEI PASSAGGI PER CAUSA DI MORTE) del 30/03/1980 - UR Sede BARI (BA) Registrazione Volume 26 n. 1 registrato in data 01/07/1980 - Voltura n. 122682 in atti dal 10/06/1986	

Situazione degli intestati dall'impianto meccanografico

N.	DATI ANAGRAFICI	CODICE FISCALE	DIRITTI E ONERI REALI
1	ZONNO Giovanna nata a BARI (BA) il 21/03/1937	ZNNGNN37C61A662Q*	(3) Comproprietario fino al 31/10/1984
2	ZONNO Gaetano nato a BARI (BA) il 21/10/1928	ZNNGTN28R21A662I*	(3) Comproprietario fino al 31/10/1984
3	ZONNO Domenica nata a BARI (BA) il 07/02/1942	ZNNDC42B47A662J*	(3) Comproprietario fino al 31/10/1984
4	ZONNO Michele nato a BARI (BA) il 31/03/1925	ZNNMHL25C31A662K*	(3) Comproprietario fino al 31/10/1984
5	ZONNO Emanuella nata a BARI (BA) il 27/03/1927	ZNNMLL27C67A662T*	(3) Comproprietario fino al 31/10/1984
6	ZONNO Rosa nata a BARI (BA) il 24/10/1922	ZNNRSO22R64A662Z*	(3) Comproprietario fino al 31/10/1984
7	ZONNO Tommaso nato a BARI (BA) il 28/01/1935	ZNNTMS35A28A662P*	(3) Comproprietario fino al 31/10/1984
8	ZONNO Nicola nato a BARI (BA) il 28/02/1945	ZNNNCL45B28A662Q*	(3) Comproprietario fino al 31/10/1984

Visura storica per immobile

Situazione degli atti informatizzati al 29/08/2023

9	ZONNO Pasquale nato a BARI (BA) il 15/02/1933	ZNNPQL33B15A662I*	(3) Comproprietario fino al 31/10/1984
10	GAMBACORTA Anna nata a BARI (BA) il 19/09/1901		(30) Usufruttuario parziale fino al 30/03/1980
11	ZONNO Angela nata a BARI (BA) il 11/11/1930	ZNNNGL30S51A662P*	(3) Comproprietario fino al 30/03/1980
DATI DERIVANTI DA		Impianto meccanografico del 01/08/1977	

Visura telematica

Tributi speciali: Euro 0,90

* Codice Fiscale Validato in Anagrafe Tributaria.

Visura storica per immobile

Situazione degli atti informatizzati al 29/08/2023

Dati della richiesta	Comune di BARI (Codice:A662A)
Catasto Terreni	Sezione BARI (Provincia di BARI)
	Foglio: 124 Particella: 307

INTESTATO

1	COMUNE DI BARI Sede in BARI (BA)	80015010723*	(1) Proprieta' 1/1
---	----------------------------------	--------------	--------------------

Unità immobiliare dal 09/02/2004

N.	DATI IDENTIFICATIVI			DATI CLASSAMENTO					DATI DERIVANTI DA	
	Foglio	Particella	Sub	Porz	Qualità Classe	Superficie(m ²)	Deduz	Reddito		
						ha are ca		Dominicale	Agrario	
1	124	307		-	SEMIN IRRIG 1	05 06		Euro 9,41	Euro 3,79	
Notifica						Partita				

Nella variazione sono stati soppressi i seguenti immobili:

Foglio:124 Particella:66 ; Foglio:124 Particella:71 ; Foglio:124 Particella:110 ; Foglio:124 Particella:111 ; Foglio:124 Particella:112 ; Foglio:124 Particella:113 ; Foglio:124 Particella:114 ; Foglio:124 Particella:121 ;

Sono stati inoltre variati i seguenti immobili:

Foglio:124 Particella:296 ; Foglio:124 Particella:297 ; Foglio:124 Particella:298 ; Foglio:124 Particella:299 ; Foglio:124 Particella:300 ; Foglio:124 Particella:301 ; Foglio:124 Particella:302 ; Foglio:124 Particella:303 ;

Foglio:124 Particella:304 ; Foglio:124 Particella:305 ; Foglio:124 Particella:306 ; Foglio:124 Particella:308 ; Foglio:124 Particella:309 ; Foglio:124 Particella:310 ; Foglio:124 Particella:311 ;

L'intestazione alla data della richiesta deriva dai seguenti atti:

Situazione degli intestati dal 05/02/2007

N.	DATI ANAGRAFICI	CODICE FISCALE	DIRITTI E ONERI REALI
1	COMUNE DI BARI Sede in BARI (BA)	80015010723*	(1) Proprieta' 1/1
DATI DERIVANTI DA			
Atto amministrativo DECRETO (DISPOSIZIONI DELLE AUTORITA') del 05/02/2007 Pubblico ufficiale DIRIGENTE COMUNALE Sede BARI (BA) Repertorio n. 363 - UR Sede BARI (BA) Registrazione n. 1692 registrato in data 22/02/2007 - ESPROPRIO Voltura n. 11725.1/2012 - Pratica n. BA0153885 in atti dal 19/04/2012			

Visura storica per immobile

Situazione degli atti informatizzati al 29/08/2023

Situazione degli intestati dal 09/02/2004

N.	DATI ANAGRAFICI	CODICE FISCALE	DIRITTI E ONERI REALI
1	FREE TIME S.A.S. DI PARRILLA TERESA E GAVI MIRELLA CON SEDE IN BARI	04129600724*	(1) Proprieta' 1000/1000 fino al 05/02/2007
DATI DERIVANTI DA FRAZIONAMENTO del 09/02/2004 Pratica n. BA0542559 in atti dal 09/02/2004 PROT.APPROV. 537/2004 DEL 09/02/2004 (n. 542559.1/2003)			

Situazione dell'unità immobiliare che ha originato il precedente dal 06/04/1989

N.	DATI IDENTIFICATIVI			DATI CLASSAMENTO					DATI DERIVANTI DA	
	Foglio	Particella	Sub	Porz	Qualità Classe	Superficie(m²)	Deduz	Reddito		
						ha are ca		Dominicale		Agrario
1	124	113		-	SEMIN IRRIG 1	16 27		Euro 30,25 L. 58.572	Euro 12,18 L. 23.592	FRAZIONAMENTO in atti dal 06/04/1989 (n. 20698.F02/1984)
Notifica				Partita		22875				

Sono stati inoltre variati i seguenti immobili:

Foglio:124 Particella:71 ; Foglio:124 Particella:110 ; Foglio:124 Particella:111 ; Foglio:124 Particella:112 ; Foglio:124 Particella:114 ; Foglio:124 Particella:115 ; Foglio:124 Particella:116 ; Foglio:124 Particella:117 ;

Foglio:124 Particella:118 ; Foglio:124 Particella:119 ; Foglio:124 Particella:120 ; Foglio:124 Particella:121 ;

L'intestazione alla data della richiesta deriva dai seguenti atti:

Situazione degli intestati dal 02/12/1991

N.	DATI ANAGRAFICI	CODICE FISCALE	DIRITTI E ONERI REALI
1	FREE TIME S.A.S. DI PARRILLA TERESA E GAVI MIRELLA CON SEDE IN BARI	04129600724*	(1) Proprieta' 1000/1000 fino al 09/02/2004
DATI DERIVANTI DA Atto del 02/12/1991 Pubblico ufficiale LOPRIENO ADRIANO Sede BARI (BA) Repertorio n. 2740 - UR Sede BARI (BA) Registrazione n. 17135 registrato in data 18/12/1991 - Voltura n. 1007.1/1992 in atti dal 01/08/1994			

Situazione degli intestati dal 31/10/1984

N.	DATI ANAGRAFICI	CODICE FISCALE	DIRITTI E ONERI REALI
1	ZONNO Tommaso nato a BARI (BA) il 28/01/1935	ZNNTMS35A28A662P*	(99) Da verificare fino al 02/12/1991
DATI DERIVANTI DA Atto del 31/10/1984 Pubblico ufficiale ANTONIO DE LUISE Sede SANTERAMO IN COLLE (BA) Repertorio n. 25721 Sede GIOIA DEL COLLE (BA) Registrazione n. 9410 registrato in data 20/11/1984 - n. 20698.7/1984 in atti dal 04/01/1991			

Visura storica per immobile

Situazione degli atti informatizzati al 29/08/2023

Situazione degli intestati dal 06/04/1989

N.	DATI ANAGRAFICI	CODICE FISCALE	DIRITTI E ONERI REALI
1	ZONNO Pasquale nato a BARI (BA) il 15/02/1933	ZNNPQL33B15A662I*	(3) Comproprietario fino al 31/10/1984
2	ZONNO Rosa nata a BARI (BA) il 24/10/1922	ZNNRSO22R64A662Z*	(3) Comproprietario fino al 31/10/1984
3	ZONNO Emanuella nata a BARI (BA) il 27/03/1927	ZNNMLL27C67A662T*	(3) Comproprietario fino al 31/10/1984
4	ZONNO Nicola nato a BARI (BA) il 28/02/1945	ZNNNCL45B28A662Q*	(3) Comproprietario fino al 31/10/1984
5	ZONNO Angela nata a BARI (BA) il 30/11/1930	ZNNNGL30S51A662P	(3) Comproprietario fino al 31/10/1984
6	ZONNO Michele nato a BARI (BA) il 31/03/1925	ZNNMHL25C31A662K*	(3) Comproprietario fino al 31/10/1984
7	ZONNO Gaetano nato a BARI (BA) il 21/10/1928	ZNNGTN28R21A662I*	(3) Comproprietario fino al 31/10/1984
8	ZONNO Giovanna nata a BARI (BA) il 21/03/1937	ZNNGNN37C61A662Q*	(3) Comproprietario fino al 31/10/1984
9	ZONNO Domenica nata a BARI (BA) il 07/02/1942	ZNNDNC42B47A662J*	(3) Comproprietario fino al 31/10/1984
10	ZONNO Tommaso nato a BARI (BA) il 28/01/1935	ZNNTMS35A28A662P*	(3) Comproprietario fino al 31/10/1984
DATI DERIVANTI DA FRAZIONAMENTO in atti dal 06/04/1989 (n. 20698.F02/1984)			

Situazione dell'unità immobiliare che ha originato il precedente dall'impianto meccanografico

N.	DATI IDENTIFICATIVI			DATI CLASSAMENTO					DATI DERIVANTI DA	
	Foglio	Particella	Sub	Porz	Qualità Classe	Superficie(m ²)	Deduz	Reddito		
						ha are ca		Dominicale		Agrario
1	124	71		-	SEMIN IRRIG 1	1 71 04		L. 615.744	L. 248.008	Impianto meccanografico del 01/08/1977
Notifica				Partita		17726				

L'intestazione alla data della richiesta deriva dai seguenti atti:

Situazione degli intestati dal 31/10/1984

N.	DATI ANAGRAFICI	CODICE FISCALE	DIRITTI E ONERI REALI
1	ZONNO Michele nato a BARI (BA) il 31/03/1925	ZNNMHL25C31A662K*	(99) Da verificare fino al 07/08/2000
DATI DERIVANTI DA Atto del 31/10/1984 Pubblico ufficiale ANTONIO DE LUISE Sede SANTERAMO IN COLLE (BA) Repertorio n. 25721 Sede GIOIA DEL COLLE (BA) Registrazione n. 9410 registrato in data 20/11/1984 - n. 20698.2/1984 in atti dal 04/01/1991			

Visura storica per immobile

Situazione degli atti informatizzati al 29/08/2023

Situazione degli intestati dal 30/03/1980

N.	DATI ANAGRAFICI	CODICE FISCALE	DIRITTI E ONERI REALI
1	ZONNO Angela nata a BARI (BA) il 30/11/1930	ZNNNGL30S51A662P	(3) Comproprietario fino al 31/10/1984
DATI DERIVANTI DA		DENUNZIA (NEI PASSAGGI PER CAUSA DI MORTE) del 30/03/1980 - UR Sede BARI (BA) Registrazione Volume 26 n. 1 registrato in data 01/07/1980 - Voltura n. 122682 in atti dal 10/06/1986	

Situazione degli intestati dall'impianto meccanografico

N.	DATI ANAGRAFICI	CODICE FISCALE	DIRITTI E ONERI REALI
1	ZONNO Giovanna nata a BARI (BA) il 21/03/1937	ZNNGNN37C61A662Q*	(3) Comproprietario fino al 31/10/1984
2	ZONNO Gaetano nato a BARI (BA) il 21/10/1928	ZNNGTN28R21A662I*	(3) Comproprietario fino al 31/10/1984
3	ZONNO Domenica nata a BARI (BA) il 07/02/1942	ZNNDNC42B47A662J*	(3) Comproprietario fino al 31/10/1984
4	ZONNO Michele nato a BARI (BA) il 31/03/1925	ZNNMHL25C31A662K*	(3) Comproprietario fino al 31/10/1984
5	ZONNO Emanuella nata a BARI (BA) il 27/03/1927	ZNNMLL27C67A662T*	(3) Comproprietario fino al 31/10/1984
6	ZONNO Rosa nata a BARI (BA) il 24/10/1922	ZNNRSO22R64A662Z*	(3) Comproprietario fino al 31/10/1984
7	ZONNO Tommaso nato a BARI (BA) il 28/01/1935	ZNNTMS35A28A662P*	(3) Comproprietario fino al 31/10/1984
8	ZONNO Nicola nato a BARI (BA) il 28/02/1945	ZNNNCL45B28A662Q*	(3) Comproprietario fino al 31/10/1984
9	ZONNO Pasquale nato a BARI (BA) il 15/02/1933	ZNNPQL33B15A662I*	(3) Comproprietario fino al 31/10/1984
10	GAMBACORTA Anna nata a BARI (BA) il 19/09/1901		(30) Usufruttuario parziale fino al 30/03/1980
11	ZONNO Angela nata a BARI (BA) il 11/11/1930	ZNNNGL30S51A662P*	(3) Comproprietario fino al 30/03/1980
DATI DERIVANTI DA		Impianto meccanografico del 01/08/1977	

Visura telematica

Tributi speciali: Euro 0,90

* Codice Fiscale Validato in Anagrafe Tributaria.

Visura storica per immobile

Situazione degli atti informatizzati al 29/08/2023

Dati della richiesta	Comune di BARI (Codice:A662A)
Catasto Terreni	Sezione BARI (Provincia di BARI)
	Foglio: 124 Particella: 308

INTESTATI

1	ZONNO Vito nato a BARI (BA) il 31/12/1970	ZNNVTI70T31A662D*	(1) Proprieta' 2/9
2	ZONNO Maria Grazia nata a BARI (BA) il 10/02/1966	ZNNMGR66B50A662X*	(1) Proprieta' 2/9
3	ZONNO Anna nata a BARI (BA) il 22/11/1960	ZNNNNA60S62A662X*	(1) Proprieta' 2/9
4	DONATELLI Leonarda nata a BARI (BA) il 23/08/1934	DNTLRD34M63A662U*	(1) Proprieta' 3/9

Unità immobiliare dal 12/12/2007

N.	DATI IDENTIFICATIVI			DATI CLASSAMENTO					DATI DERIVANTI DA	
	Foglio	Particella	Sub	Porz	Qualità Classe	Superficie(m²)	Deduz	Reddito		
						ha are ca		Dominicale		Agrario
1	124	308		AA	ULIVETO 3	11 00		Euro 4,83	Euro 3,41	TABELLA DI VARIAZIONE del 12/12/2007 Pratica n. BA0781331 in atti dal 12/12/2007 TRASMISSIONE DATI AGEA AI SENSI DEL DL 3.10.2006 N.262 (n. 123844.1/2007)
				AB	SEMIN IRRIG 1	00 77		Euro 1,43	Euro 0,58	
Notifica				Partita						
Annotazioni				di stadio: VARIAZIONE COLTURALE ESEGUITA AI SENSI DEL DL 3.10.2006 N. 262, CONVERTITO CON MODIFICAZIONI NELLA LEGGE 24.11.2006 N. 286 (ANNO 2007) - QUALITA' DICHIARATA O PARIFICATA A COLTURA PRESENTE NEL QUADRO TARIFFARIO DEL COMUNE						

Situazione dell'unità immobiliare dal 09/02/2004

N.	DATI IDENTIFICATIVI			DATI CLASSAMENTO					DATI DERIVANTI DA	
	Foglio	Particella	Sub	Porz	Qualità Classe	Superficie(m²)	Deduz	Reddito		
						ha are ca		Dominicale		Agrario
1	124	308		-	SEMIN IRRIG 1	11 77		Euro 21,88	Euro 8,81	FRAZIONAMENTO del 09/02/2004 Pratica n. BA0542559 in atti dal 09/02/2004 PROT.APPROV. 537/2004 DEL 09/02/2004 (n. 542559.1/2003)

Visura storica per immobile

Situazione degli atti informatizzati al 29/08/2023

Notifica		Partita			
----------	--	---------	--	--	--

Nella variazione sono stati soppressi i seguenti immobili:

Foglio:124 Particella:66 ; Foglio:124 Particella:71 ; Foglio:124 Particella:110 ; Foglio:124 Particella:111 ; Foglio:124 Particella:112 ; Foglio:124 Particella:113 ; Foglio:124 Particella:114 ; Foglio:124 Particella:121 ;

Sono stati inoltre variati i seguenti immobili:

Foglio:124 Particella:296 ; Foglio:124 Particella:297 ; Foglio:124 Particella:298 ; Foglio:124 Particella:299 ; Foglio:124 Particella:300 ; Foglio:124 Particella:301 ; Foglio:124 Particella:302 ; Foglio:124 Particella:303 ;

Foglio:124 Particella:304 ; Foglio:124 Particella:305 ; Foglio:124 Particella:306 ; Foglio:124 Particella:307 ; Foglio:124 Particella:309 ; Foglio:124 Particella:310 ; Foglio:124 Particella:311 ;

L'intestazione alla data della richiesta deriva dai seguenti atti:

Situazione degli intestati dal 17/09/2009

N.	DATI ANAGRAFICI	CODICE FISCALE	DIRITTI E ONERI REALI
1	ZONNO Vito nato a BARI (BA) il 31/12/1970	ZNNVTI70T31A662D*	(1) Proprieta' 2/9
2	ZONNO Maria Grazia nata a BARI (BA) il 10/02/1966	ZNNMGR66B50A662X*	(1) Proprieta' 2/9
3	ZONNO Anna nata a BARI (BA) il 22/11/1960	ZNNNNA60S62A662X*	(1) Proprieta' 2/9
4	DONATELLI Leonarda nata a BARI (BA) il 23/08/1934	DNTLRD34M63A662U*	(1) Proprieta' 3/9
DATI DERIVANTI DA		DENUNZIA (NEI PASSAGGI PER CAUSA DI MORTE) del 17/09/2009 - UR Sede BARI (BA) Registrazione Volume 9990 n. 2804 registrato in data 09/04/2010 - SUCC. Voltura n. 25095.1/2010 - Pratica n. BA0204197 in atti dal 20/09/2011	

Situazione degli intestati dal 09/02/2004

N.	DATI ANAGRAFICI	CODICE FISCALE	DIRITTI E ONERI REALI
1	ZONNO Gaetano nato a BARI (BA) il 21/10/1928	ZNNGTN28R21A662I*	(1) Proprieta' 1000/1000 fino al 17/09/2009
DATI DERIVANTI DA		FRAZIONAMENTO del 09/02/2004 Pratica n. BA0542559 in atti dal 09/02/2004 PROT.APPROV. 537/2004 DEL 09/02/2004 (n. 542559.1/2003)	

Situazione dell'unità immobiliare che ha originato il precedente dal 06/04/1989

N.	DATI IDENTIFICATIVI			DATI CLASSAMENTO					DATI DERIVANTI DA	
	Foglio	Particella	Sub	Porz	Qualità Classe	Superficie(m²)	Deduz	Reddito		
						ha are ca		Dominicale		Agrario
1	124	114		-	SEMIN IRRIG 1	16 28		Euro 30,27 L. 58.608	Euro 12,19 L. 23.606	FRAZIONAMENTO in atti dal 06/04/1989 (n. 20698.F02/1984)
Notifica				Partita		22875				

Sono stati inoltre variati i seguenti immobili:

Foglio:124 Particella:71 ; Foglio:124 Particella:110 ; Foglio:124 Particella:111 ; Foglio:124 Particella:112 ; Foglio:124 Particella:113 ; Foglio:124 Particella:115 ; Foglio:124 Particella:116 ; Foglio:124 Particella:117 ;

Foglio:124 Particella:118 ; Foglio:124 Particella:119 ; Foglio:124 Particella:120 ; Foglio:124 Particella:121 ;

Visura storica per immobile

Situazione degli atti informatizzati al 29/08/2023

L'intestazione alla data della richiesta deriva dai seguenti atti:

Situazione degli intestati dal 31/10/1984

N.	DATI ANAGRAFICI	CODICE FISCALE	DIRITTI E ONERI REALI
1	ZONNO Gaetano nato a BARI (BA) il 21/10/1928	ZNNGTN28R21A662I*	(1) Proprieta' 1000/1000 fino al 09/02/2004
DATI DERIVANTI DA Atto del 31/10/1984 Pubblico ufficiale ANTONIO DE LUISE Sede SANTERAMO IN COLLE (BA) Repertorio n. 25721 Sede GIOIA DEL COLLE (BA) Registrazione n. 9410 registrato in data 20/11/1984 - n. 20698.4/1984 in atti dal 04/01/1991			

Situazione degli intestati dal 06/04/1989

N.	DATI ANAGRAFICI	CODICE FISCALE	DIRITTI E ONERI REALI
1	ZONNO Angela nata a BARI (BA) il 30/11/1930	ZNNNGL30S51A662P	(3) Comproprietario fino al 31/10/1984
2	ZONNO Tommaso nato a BARI (BA) il 28/01/1935	ZNNTMS35A28A662P*	(3) Comproprietario fino al 31/10/1984
3	ZONNO Rosa nata a BARI (BA) il 24/10/1922	ZNNRSO22R64A662Z*	(3) Comproprietario fino al 31/10/1984
4	ZONNO Pasquale nato a BARI (BA) il 15/02/1933	ZNNPQL33B15A662I*	(3) Comproprietario fino al 31/10/1984
5	ZONNO Michele nato a BARI (BA) il 31/03/1925	ZNNMHL25C31A662K*	(3) Comproprietario fino al 31/10/1984
6	ZONNO Gaetano nato a BARI (BA) il 21/10/1928	ZNNGTN28R21A662I*	(3) Comproprietario fino al 31/10/1984
7	ZONNO Domenica nata a BARI (BA) il 07/02/1942	ZNNDNC42B47A662I*	(3) Comproprietario fino al 31/10/1984
8	ZONNO Giovanna nata a BARI (BA) il 21/03/1937	ZNNGNN37C61A662Q*	(3) Comproprietario fino al 31/10/1984
9	ZONNO Emanuella nata a BARI (BA) il 27/03/1927	ZNNMLL27C67A662T*	(3) Comproprietario fino al 31/10/1984
10	ZONNO Nicola nato a BARI (BA) il 28/02/1945	ZNNNCL45B28A662Q*	(3) Comproprietario fino al 31/10/1984
DATI DERIVANTI DA FRAZIONAMENTO in atti dal 06/04/1989 (n. 20698.F02/1984)			

Situazione dell'unità immobiliare che ha originato il precedente dall'impianto meccanografico

N.	DATI IDENTIFICATIVI				DATI CLASSAMENTO				DATI DERIVANTI DA	
	Foglio	Particella	Sub	Porz	Qualità Classe	Superficie(m²)	Deduz	Reddito		
						ha are ca		Dominicale		Agrario
1	124	71		-	SEMIN IRRIG 1	1 71 04		L. 615.744	L. 248.008	Impianto meccanografico del 01/08/1977
Notifica					Partita	17726				

L'intestazione alla data della richiesta deriva dai seguenti atti:

Visura storica per immobile

Situazione degli atti informatizzati al 29/08/2023

Situazione degli intestati dal 31/10/1984

N.	DATI ANAGRAFICI	CODICE FISCALE	DIRITTI E ONERI REALI
1	ZONNO Michele nato a BARI (BA) il 31/03/1925	ZNNMHL25C31A662K*	(99) Da verificare fino al 07/08/2000
DATI DERIVANTI DA		Atto del 31/10/1984 Pubblico ufficiale ANTONIO DE LUISE Sede SANTERAMO IN COLLE (BA) Repertorio n. 25721 Sede GIOIA DEL COLLE (BA) Registrazione n. 9410 registrato in data 20/11/1984 - n. 20698.2/1984 in atti dal 04/01/1991	

Situazione degli intestati dal 30/03/1980

N.	DATI ANAGRAFICI	CODICE FISCALE	DIRITTI E ONERI REALI
1	ZONNO Angela nata a BARI (BA) il 30/11/1930	ZNNNGL30S51A662P	(3) Comproprietario fino al 31/10/1984
DATI DERIVANTI DA		DENUNZIA (NEI PASSAGGI PER CAUSA DI MORTE) del 30/03/1980 - UR Sede BARI (BA) Registrazione Volume 26 n. 1 registrato in data 01/07/1980 - Voltura n. 122682 in atti dal 10/06/1986	

Situazione degli intestati dall'impianto meccanografico

N.	DATI ANAGRAFICI	CODICE FISCALE	DIRITTI E ONERI REALI
1	ZONNO Giovanna nata a BARI (BA) il 21/03/1937	ZNNGNN37C61A662Q*	(3) Comproprietario fino al 31/10/1984
2	ZONNO Gaetano nato a BARI (BA) il 21/10/1928	ZNNGTN28R21A662I*	(3) Comproprietario fino al 31/10/1984
3	ZONNO Domenica nata a BARI (BA) il 07/02/1942	ZNNDNC42B47A662J*	(3) Comproprietario fino al 31/10/1984
4	ZONNO Michele nato a BARI (BA) il 31/03/1925	ZNNMHL25C31A662K*	(3) Comproprietario fino al 31/10/1984
5	ZONNO Emanuella nata a BARI (BA) il 27/03/1927	ZNNMLL27C67A662T*	(3) Comproprietario fino al 31/10/1984
6	ZONNO Rosa nata a BARI (BA) il 24/10/1922	ZNNRSO22R64A662Z*	(3) Comproprietario fino al 31/10/1984
7	ZONNO Tommaso nato a BARI (BA) il 28/01/1935	ZNNTMS35A28A662P*	(3) Comproprietario fino al 31/10/1984
8	ZONNO Nicola nato a BARI (BA) il 28/02/1945	ZNNNCL45B28A662Q*	(3) Comproprietario fino al 31/10/1984
9	ZONNO Pasquale nato a BARI (BA) il 15/02/1933	ZNNPQL33B15A662I*	(3) Comproprietario fino al 31/10/1984
10	GAMBACORTA Anna nata a BARI (BA) il 19/09/1901		(30) Usufruttuario parziale fino al 30/03/1980
11	ZONNO Angela nata a BARI (BA) il 11/11/1930	ZNNNGL30S51A662P*	(3) Comproprietario fino al 30/03/1980
DATI DERIVANTI DA		Impianto meccanografico del 01/08/1977	

Visura telematica

Tributi speciali: Euro 0,90

* Codice Fiscale Validato in Anagrafe Tributaria.

Visura storica per immobile

Situazione degli atti informatizzati al 29/08/2023

Dati della richiesta	Comune di BARI (Codice:A662A)
Catasto Terreni	Sezione BARI (Provincia di BARI)
	Foglio: 124 Particella: 309

INTESTATI

1	ZONNO Vito nato a BARI (BA) il 31/12/1970	ZNNVTI70T31A662D*	(1) Proprieta' 2/9
2	ZONNO Maria Grazia nata a BARI (BA) il 10/02/1966	ZNNMGR66B50A662X*	(1) Proprieta' 2/9
3	ZONNO Anna nata a BARI (BA) il 22/11/1960	ZNNNNA60S62A662X*	(1) Proprieta' 2/9
4	DONATELLI Leonarda nata a BARI (BA) il 23/08/1934	DNTLRD34M63A662U*	(1) Proprieta' 3/9

Unità immobiliare dal 09/02/2004

N.	DATI IDENTIFICATIVI			DATI CLASSAMENTO					DATI DERIVANTI DA	
	Foglio	Particella	Sub	Porz	Qualità Classe	Superficie(m²)	Deduz	Reddito		
						ha are ca		Dominicale		Agrario
1	124	309		-	SEMIN IRRIG 1	04 51		Euro 8,39	Euro 3,38	FRAZIONAMENTO del 09/02/2004 Pratica n. BA0542559 in atti dal 09/02/2004 PROT.APPROV. 537/2004 DEL 09/02/2004 (n. 542559.1/2003)
Notifica						Partita				
Annotazioni			di immobile: SR							

Nella variazione sono stati soppressi i seguenti immobili:

Foglio:124 Particella:66 ; Foglio:124 Particella:71 ; Foglio:124 Particella:110 ; Foglio:124 Particella:111 ; Foglio:124 Particella:112 ; Foglio:124 Particella:113 ; Foglio:124 Particella:114 ; Foglio:124 Particella:121 ;

Sono stati inoltre variati i seguenti immobili:

Foglio:124 Particella:296 ; Foglio:124 Particella:297 ; Foglio:124 Particella:298 ; Foglio:124 Particella:299 ; Foglio:124 Particella:300 ; Foglio:124 Particella:301 ; Foglio:124 Particella:302 ; Foglio:124 Particella:303 ;

Foglio:124 Particella:304 ; Foglio:124 Particella:305 ; Foglio:124 Particella:306 ; Foglio:124 Particella:307 ; Foglio:124 Particella:308 ; Foglio:124 Particella:310 ; Foglio:124 Particella:311 ;

L'intestazione alla data della richiesta deriva dai seguenti atti:

Visura storica per immobile

Situazione degli atti informatizzati al 29/08/2023

Situazione degli intestati dal 17/09/2009

N.	DATI ANAGRAFICI	CODICE FISCALE	DIRITTI E ONERI REALI
1	ZONNO Vito nato a BARI (BA) il 31/12/1970	ZNNVTI70T31A662D*	(1) Proprieta' 2/9
2	ZONNO Maria Grazia nata a BARI (BA) il 10/02/1966	ZNNMGR66B50A662X*	(1) Proprieta' 2/9
3	ZONNO Anna nata a BARI (BA) il 22/11/1960	ZNNNNA60S62A662X*	(1) Proprieta' 2/9
4	DONATELLI Leonarda nata a BARI (BA) il 23/08/1934	DNTLRD34M63A662U*	(1) Proprieta' 3/9
DATI DERIVANTI DA		DENUNZIA (NEI PASSAGGI PER CAUSA DI MORTE) del 17/09/2009 - UR Sede BARI (BA) Registrazione Volume 9990 n. 2804 registrato in data 09/04/2010 - SUCC. Voltura n. 25095.1/2010 - Pratica n. BA0204197 in atti dal 20/09/2011	

Situazione degli intestati dal 05/02/2007

N.	DATI ANAGRAFICI	CODICE FISCALE	DIRITTI E ONERI REALI
1	COMUNE DI BARI Sede in BARI (BA)	80015010723*	(1) Proprieta' 1/1 fino al 17/09/2009
DATI DERIVANTI DA		Atto amministrativo DECRETO (DISPOSIZIONI DELLE AUTORITA') del 05/02/2007 Pubblico ufficiale DIRIGENTE COMUNALE Sede BARI (BA) Repertorio n. 363 - UR Sede BARI (BA) Registrazione n. 1692 registrato in data 22/02/2007 - ESPROPRIO Voltura n. 11725.1/2012 - Pratica n. BA0153885 in atti dal 19/04/2012	

Situazione degli intestati dal 09/02/2004

N.	DATI ANAGRAFICI	CODICE FISCALE	DIRITTI E ONERI REALI
1	ZONNO Gaetano nato a BARI (BA) il 21/10/1928	ZNNGTN28R21A662I*	(1) Proprieta' 1000/1000 fino al 05/02/2007
DATI DERIVANTI DA		FRAZIONAMENTO del 09/02/2004 Pratica n. BA0542559 in atti dal 09/02/2004 PROT.APPROV. 537/2004 DEL 09/02/2004 (n. 542559.1/2003)	

Situazione dell'unità immobiliare che ha originato il precedente dal 06/04/1989

N.	DATI IDENTIFICATIVI			DATI CLASSAMENTO					DATI DERIVANTI DA	
	Foglio	Particella	Sub	Porz	Qualità Classe	Superficie(m²)	Deduz	Reddito		
						ha are ca		Dominicale		Agrario
1	124	114		-	SEMIN IRRIG 1	16 28		Euro 30,27 L. 58.608	Euro 12,19 L. 23.606	FRAZIONAMENTO in atti dal 06/04/1989 (n. 20698.F02/1984)
Notifica				Partita		22875				

Sono stati inoltre variati i seguenti immobili:

Foglio:124 Particella:71 ; Foglio:124 Particella:110 ; Foglio:124 Particella:111 ; Foglio:124 Particella:112 ; Foglio:124 Particella:113 ; Foglio:124 Particella:115 ; Foglio:124 Particella:116 ; Foglio:124 Particella:117 ;

Foglio:124 Particella:118 ; Foglio:124 Particella:119 ; Foglio:124 Particella:120 ; Foglio:124 Particella:121 ;

Visura storica per immobile

Situazione degli atti informatizzati al 29/08/2023

L'intestazione alla data della richiesta deriva dai seguenti atti:

Situazione degli intestati dal 31/10/1984

N.	DATI ANAGRAFICI	CODICE FISCALE	DIRITTI E ONERI REALI
1	ZONNO Gaetano nato a BARI (BA) il 21/10/1928	ZNNGTN28R21A662I*	(1) Proprieta' 1000/1000 fino al 09/02/2004
DATI DERIVANTI DA Atto del 31/10/1984 Pubblico ufficiale ANTONIO DE LUISE Sede SANTERAMO IN COLLE (BA) Repertorio n. 25721 Sede GIOIA DEL COLLE (BA) Registrazione n. 9410 registrato in data 20/11/1984 - n. 20698.4/1984 in atti dal 04/01/1991			

Situazione degli intestati dal 06/04/1989

N.	DATI ANAGRAFICI	CODICE FISCALE	DIRITTI E ONERI REALI
1	ZONNO Angela nata a BARI (BA) il 30/11/1930	ZNNNGL30S51A662P	(3) Comproprietario fino al 31/10/1984
2	ZONNO Tommaso nato a BARI (BA) il 28/01/1935	ZNNTMS35A28A662P*	(3) Comproprietario fino al 31/10/1984
3	ZONNO Rosa nata a BARI (BA) il 24/10/1922	ZNNRSO22R64A662Z*	(3) Comproprietario fino al 31/10/1984
4	ZONNO Pasquale nato a BARI (BA) il 15/02/1933	ZNNPQL33B15A662I*	(3) Comproprietario fino al 31/10/1984
5	ZONNO Michele nato a BARI (BA) il 31/03/1925	ZNNMHL25C31A662K*	(3) Comproprietario fino al 31/10/1984
6	ZONNO Gaetano nato a BARI (BA) il 21/10/1928	ZNNGTN28R21A662I*	(3) Comproprietario fino al 31/10/1984
7	ZONNO Domenica nata a BARI (BA) il 07/02/1942	ZNNDNC42B47A662I*	(3) Comproprietario fino al 31/10/1984
8	ZONNO Giovanna nata a BARI (BA) il 21/03/1937	ZNNGNN37C61A662Q*	(3) Comproprietario fino al 31/10/1984
9	ZONNO Emanuella nata a BARI (BA) il 27/03/1927	ZNNMLL27C67A662T*	(3) Comproprietario fino al 31/10/1984
10	ZONNO Nicola nato a BARI (BA) il 28/02/1945	ZNNNCL45B28A662Q*	(3) Comproprietario fino al 31/10/1984
DATI DERIVANTI DA FRAZIONAMENTO in atti dal 06/04/1989 (n. 20698.F02/1984)			

Situazione dell'unità immobiliare che ha originato il precedente dall'impianto meccanografico

N.	DATI IDENTIFICATIVI				DATI CLASSAMENTO				DATI DERIVANTI DA	
	Foglio	Particella	Sub	Porz	Qualità Classe	Superficie(m²)	Deduz	Reddito		
						ha are ca		Dominicale		Agrario
1	124	71		-	SEMIN IRRIG 1	1 71 04		L. 615.744	L. 248.008	Impianto meccanografico del 01/08/1977
Notifica					Partita	17726				

L'intestazione alla data della richiesta deriva dai seguenti atti:

Visura storica per immobile

Situazione degli atti informatizzati al 29/08/2023

Situazione degli intestati dal 31/10/1984

N.	DATI ANAGRAFICI	CODICE FISCALE	DIRITTI E ONERI REALI
1	ZONNO Michele nato a BARI (BA) il 31/03/1925	ZNNMHL25C31A662K*	(99) Da verificare fino al 07/08/2000
DATI DERIVANTI DA		Atto del 31/10/1984 Pubblico ufficiale ANTONIO DE LUISE Sede SANTERAMO IN COLLE (BA) Repertorio n. 25721 Sede GIOIA DEL COLLE (BA) Registrazione n. 9410 registrato in data 20/11/1984 - n. 20698.2/1984 in atti dal 04/01/1991	

Situazione degli intestati dal 30/03/1980

N.	DATI ANAGRAFICI	CODICE FISCALE	DIRITTI E ONERI REALI
1	ZONNO Angela nata a BARI (BA) il 30/11/1930	ZNNNGL30S51A662P	(3) Comproprietario fino al 31/10/1984
DATI DERIVANTI DA		DENUNZIA (NEI PASSAGGI PER CAUSA DI MORTE) del 30/03/1980 - UR Sede BARI (BA) Registrazione Volume 26 n. 1 registrato in data 01/07/1980 - Voltura n. 122682 in atti dal 10/06/1986	

Situazione degli intestati dall'impianto meccanografico

N.	DATI ANAGRAFICI	CODICE FISCALE	DIRITTI E ONERI REALI
1	ZONNO Giovanna nata a BARI (BA) il 21/03/1937	ZNNGNN37C61A662Q*	(3) Comproprietario fino al 31/10/1984
2	ZONNO Gaetano nato a BARI (BA) il 21/10/1928	ZNNGTN28R21A662I*	(3) Comproprietario fino al 31/10/1984
3	ZONNO Domenica nata a BARI (BA) il 07/02/1942	ZNNDNC42B47A662J*	(3) Comproprietario fino al 31/10/1984
4	ZONNO Michele nato a BARI (BA) il 31/03/1925	ZNNMHL25C31A662K*	(3) Comproprietario fino al 31/10/1984
5	ZONNO Emanuella nata a BARI (BA) il 27/03/1927	ZNNMLL27C67A662T*	(3) Comproprietario fino al 31/10/1984
6	ZONNO Rosa nata a BARI (BA) il 24/10/1922	ZNNRSO22R64A662Z*	(3) Comproprietario fino al 31/10/1984
7	ZONNO Tommaso nato a BARI (BA) il 28/01/1935	ZNNTMS35A28A662P*	(3) Comproprietario fino al 31/10/1984
8	ZONNO Nicola nato a BARI (BA) il 28/02/1945	ZNNNCL45B28A662Q*	(3) Comproprietario fino al 31/10/1984
9	ZONNO Pasquale nato a BARI (BA) il 15/02/1933	ZNNPQL33B15A662I*	(3) Comproprietario fino al 31/10/1984
10	GAMBACORTA Anna nata a BARI (BA) il 19/09/1901		(30) Usufruttuario parziale fino al 30/03/1980
11	ZONNO Angela nata a BARI (BA) il 11/11/1930	ZNNNGL30S51A662P*	(3) Comproprietario fino al 30/03/1980
DATI DERIVANTI DA		Impianto meccanografico del 01/08/1977	

Visura telematica

Tributi speciali: Euro 0,90

* Codice Fiscale Validato in Anagrafe Tributaria.

Visura storica per immobile

Situazione degli atti informatizzati al 29/08/2023

Dati della richiesta	Comune di BARI (Codice:A662A)
Catasto Terreni	Sezione BARI (Provincia di BARI)
	Foglio: 124 Particella: 310

INTESTATI

1	ZONNO Vito nato a BARI (BA) il 31/12/1970	ZNNVTI70T31A662D*	(1) Proprieta' 2/90
2	ZONNO Maria Grazia nata a BARI (BA) il 10/02/1966	ZNNMGR66B50A662X*	(1) Proprieta' 2/90
3	ZONNO Anna nata a BARI (BA) il 22/11/1960	ZNNNNA60S62A662X*	(1) Proprieta' 2/90
4	DONATELLI Leonarda nata a BARI (BA) il 23/08/1934	DNTLRD34M63A662U*	(1) Proprieta' 3/90
5	ZONNO Tommaso nato a BARI (BA) il 28/01/1935	ZNNTMS35A28A662P*	(1) Proprieta' 9/90
6	ZONNO Rosa nata a BARI (BA) il 24/10/1922	ZNNRSO22R64A662Z*	(1) Proprieta' 9/90
7	ZONNO Pasquale nato a BARI (BA) il 15/02/1933	ZNNPQL33B15A662I*	(1) Proprieta' 9/90
8	ZONNO Nicola nato a BARI (BA) il 28/02/1945	ZNNNCL45B28A662Q*	(1) Proprieta' 9/90
9	ZONNO Michele nato a BARI (BA) il 31/03/1925	ZNNMHL25C31A662K*	(1) Proprieta' 9/90
10	ZONNO Giovanna nata a BARI (BA) il 21/03/1937	ZNNGNN37C61A662Q*	(1) Proprieta' 9/90
11	ZONNO Emanuella nata a BARI (BA) il 27/03/1927	ZNNMLL27C67A662T*	(1) Proprieta' 9/90
12	ZONNO Domenica nata a BARI (BA) il 07/02/1942	ZNNDNC42B47A662J*	(1) Proprieta' 9/90
13	ZONNO Angela nata a BARI (BA) il 30/11/1930	ZNNNGL30S70A662S	(1) Proprieta' 9/90

Unità immobiliare dal 09/02/2004

N.	DATI IDENTIFICATIVI			DATI CLASSAMENTO					DATI DERIVANTI DA	
	Foglio	Particella	Sub	Porz	Qualità Classe	Superficie(m²)	Deduz	Reddito		
						ha are ca		Dominicale		Agrario
1	124	310		-	SEMIN IRRIG 1	02 10		Euro 3,90	Euro 1,57	FRAZIONAMENTO del 09/02/2004 Pratica n. BA0542559 in atti dal 09/02/2004 PROT.APPROV. 537/2004 DEL 09/02/2004 (n. 542559.1/2003)
Notifica						Partita				

Nella variazione sono stati soppressi i seguenti immobili:

Foglio:124 Particella:66 ; Foglio:124 Particella:71 ; Foglio:124 Particella:110 ; Foglio:124 Particella:111 ; Foglio:124 Particella:112 ; Foglio:124 Particella:113 ; Foglio:124 Particella:114 ; Foglio:124 Particella:121 ;

Sono stati inoltre variati i seguenti immobili:

Foglio:124 Particella:296 ; Foglio:124 Particella:297 ; Foglio:124 Particella:298 ; Foglio:124 Particella:299 ; Foglio:124 Particella:300 ; Foglio:124 Particella:301 ; Foglio:124 Particella:302 ; Foglio:124 Particella:303 ;

Foglio:124 Particella:304 ; Foglio:124 Particella:305 ; Foglio:124 Particella:306 ; Foglio:124 Particella:307 ; Foglio:124 Particella:308 ; Foglio:124 Particella:309 ; Foglio:124 Particella:311 ;

Visura storica per immobile

Situazione degli atti informatizzati al 29/08/2023

L'intestazione alla data della richiesta deriva dai seguenti atti:

Situazione degli intestati dal 17/09/2009

N.	DATI ANAGRAFICI	CODICE FISCALE	DIRITTI E ONERI REALI
1	ZONNO Vito nato a BARI (BA) il 31/12/1970	ZNNVTI70T31A662D*	(1) Proprieta' 2/90
2	ZONNO Maria Grazia nata a BARI (BA) il 10/02/1966	ZNNMGR66B50A662X*	(1) Proprieta' 2/90
3	ZONNO Anna nata a BARI (BA) il 22/11/1960	ZNNNNA60S62A662X*	(1) Proprieta' 2/90
4	DONATELLI Leonarda nata a BARI (BA) il 23/08/1934	DNTLRD34M63A662U*	(1) Proprieta' 3/90
5	ZONNO Tommaso nato a BARI (BA) il 28/01/1935	ZNNTMS35A28A662P*	(1) Proprieta' 9/90
6	ZONNO Rosa nata a BARI (BA) il 24/10/1922	ZNNRSO22R64A662Z*	(1) Proprieta' 9/90
7	ZONNO Pasquale nato a BARI (BA) il 15/02/1933	ZNNPQL33B15A662I*	(1) Proprieta' 9/90
8	ZONNO Nicola nato a BARI (BA) il 28/02/1945	ZNNNCL45B28A662Q*	(1) Proprieta' 9/90
9	ZONNO Michele nato a BARI (BA) il 31/03/1925	ZNNMHL25C31A662K*	(1) Proprieta' 9/90
10	ZONNO Giovanna nata a BARI (BA) il 21/03/1937	ZNNGNN37C61A662Q*	(1) Proprieta' 9/90
11	ZONNO Emanuella nata a BARI (BA) il 27/03/1927	ZNNMLL27C67A662T*	(1) Proprieta' 9/90
12	ZONNO Domenica nata a BARI (BA) il 07/02/1942	ZNNDNC42B47A662J*	(1) Proprieta' 9/90
13	ZONNO Angela nata a BARI (BA) il 30/11/1930	ZNNNGL30S70A662S	(1) Proprieta' 9/90
DATI DERIVANTI DA		DENUNZIA (NEI PASSAGGI PER CAUSA DI MORTE) del 17/09/2009 - UR Sede BARI (BA) Registrazione Volume 9990 n. 2804 registrato in data 09/04/2010 - SUCC. Voltura n. 25095.2/2010 - Pratica n. BA0204197 in atti dal 20/09/2011	

Situazione degli intestati dal 09/02/2004

N.	DATI ANAGRAFICI	CODICE FISCALE	DIRITTI E ONERI REALI
1	ZONNO Tommaso nato a BARI (BA) il 28/01/1935	ZNNTMS35A28A662P*	(3) Comproprietario fino al 17/09/2009
2	ZONNO Rosa nata a BARI (BA) il 24/10/1922	ZNNRSO22R64A662Z*	(3) Comproprietario fino al 17/09/2009
3	ZONNO Pasquale nato a BARI (BA) il 15/02/1933	ZNNPQL33B15A662I*	(3) Comproprietario fino al 17/09/2009
4	ZONNO Angela nata a BARI (BA) il 30/11/1930	ZNNNGL30S51A662P	(3) Comproprietario fino al 17/09/2009
5	ZONNO Nicola nato a BARI (BA) il 28/02/1945	ZNNNCL45B28A662Q*	(3) Comproprietario fino al 17/09/2009
6	ZONNO Emanuella nata a BARI (BA) il 27/03/1927	ZNNMLL27C67A662T*	(3) Comproprietario fino al 17/09/2009
7	ZONNO Michele nato a BARI (BA) il 31/03/1925	ZNNMHL25C31A662K*	(3) Comproprietario fino al 17/09/2009
8	ZONNO Gaetano nato a BARI (BA) il 21/10/1928	ZNNGTN28R21A662I*	(3) Comproprietario fino al 17/09/2009
9	ZONNO Giovanna nata a BARI (BA) il 21/03/1937	ZNNGNN37C61A662Q*	(3) Comproprietario fino al 17/09/2009
10	ZONNO Domenica nata a BARI (BA) il 07/02/1942	ZNNDNC42B47A662J*	(3) Comproprietario fino al 17/09/2009
DATI DERIVANTI DA		FRAZIONAMENTO del 09/02/2004 Pratica n. BA0542559 in atti dal 09/02/2004 PROT.APPROV. 537/2004 DEL 09/02/2004 (n. 542559.1/2003)	

Situazione dell'unità immobiliare che ha originato il precedente dal 06/04/1989

N.	DATI IDENTIFICATIVI			DATI CLASSAMENTO					DATI DERIVANTI DA	
	Foglio	Particella	Sub	Porz	Qualità Classe	Superficie(m²)	Deduz	Reddito		
						ha are ca		Dominicale		Agrario
1	124	121		-	SEMIN IRRIG 1	02 39		Euro 4,44 L. 8.604	Euro 1,79 L. 3.466	FRAZIONAMENTO in atti dal 06/04/1989 (n. 20698.F02/1984)

Visura storica per immobile

Situazione degli atti informatizzati al 29/08/2023

Notifica		Partita	22875		
----------	--	---------	-------	--	--

Sono stati inoltre variati i seguenti immobili:

Foglio:124 Particella:71 ; Foglio:124 Particella:110 ; Foglio:124 Particella:111 ; Foglio:124 Particella:112 ; Foglio:124 Particella:113 ; Foglio:124 Particella:114 ; Foglio:124 Particella:115 ; Foglio:124 Particella:116 ;

Foglio:124 Particella:117 ; Foglio:124 Particella:118 ; Foglio:124 Particella:119 ; Foglio:124 Particella:120 ;

L'intestazione alla data della richiesta deriva dai seguenti atti:

Situazione degli intestati dal 06/04/1989

N.	DATI ANAGRAFICI	CODICE FISCALE	DIRITTI E ONERI REALI
1	ZONNO Tommaso nato a BARI (BA) il 28/01/1935	ZNNTMS35A28A662P*	(3) Comproprietario fino al 09/02/2004
2	ZONNO Nicola nato a BARI (BA) il 28/02/1945	ZNNNCL45B28A662Q*	(3) Comproprietario fino al 09/02/2004
3	ZONNO Angela nata a BARI (BA) il 30/11/1930	ZNNNGL30S51A662P	(3) Comproprietario fino al 09/02/2004
4	ZONNO Pasquale nato a BARI (BA) il 15/02/1933	ZNNPQL33B15A662I*	(3) Comproprietario fino al 09/02/2004
5	ZONNO Rosa nata a BARI (BA) il 24/10/1922	ZNNRSO22R64A662Z*	(3) Comproprietario fino al 09/02/2004
6	ZONNO Domenica nata a BARI (BA) il 07/02/1942	ZNNDNC42B47A662J*	(3) Comproprietario fino al 09/02/2004
7	ZONNO Giovanna nata a BARI (BA) il 21/03/1937	ZNNGNN37C61A662Q*	(3) Comproprietario fino al 09/02/2004
8	ZONNO Emanuella nata a BARI (BA) il 27/03/1927	ZNNMLL27C67A662T*	(3) Comproprietario fino al 09/02/2004
9	ZONNO Michele nato a BARI (BA) il 31/03/1925	ZNNMHL25C31A662K*	(3) Comproprietario fino al 09/02/2004
10	ZONNO Gaetano nato a BARI (BA) il 21/10/1928	ZNNGTN28R21A662I*	(3) Comproprietario fino al 09/02/2004
DATI DERIVANTI DA		FRAZIONAMENTO in atti dal 06/04/1989 (n. 20698.F02/1984)	

Situazione dell'unità immobiliare che ha originato il precedente dall'impianto meccanografico

N.	DATI IDENTIFICATIVI			DATI CLASSAMENTO					DATI DERIVANTI DA
				Porz	Qualità Classe	Superficie(m²)	Deduz	Reddito	
	ha are ca	Dominicale	Agrario						
1	124	71	-	SEMIN IRRIG 1	1 71 04		L. 615.744	L. 248.008	Impianto meccanografico del 01/08/1977
Notifica				Partita	17726				

Visura storica per immobile

Situazione degli atti informatizzati al 29/08/2023

L'intestazione alla data della richiesta deriva dai seguenti atti:

Situazione degli intestati dal 31/10/1984

N.	DATI ANAGRAFICI	CODICE FISCALE	DIRITTI E ONERI REALI
1	ZONNO Michele nato a BARI (BA) il 31/03/1925	ZNNMHL25C31A662K*	(99) Da verificare fino al 07/08/2000
DATI DERIVANTI DA		Atto del 31/10/1984 Pubblico ufficiale ANTONIO DE LUISE Sede SANTERAMO IN COLLE (BA) Repertorio n. 25721 Sede GIOIA DEL COLLE (BA) Registrazione n. 9410 registrato in data 20/11/1984 - n. 20698.2/1984 in atti dal 04/01/1991	

Situazione degli intestati dal 30/03/1980

N.	DATI ANAGRAFICI	CODICE FISCALE	DIRITTI E ONERI REALI
1	ZONNO Angela nata a BARI (BA) il 30/11/1930	ZNNNGL30S51A662P	(3) Comproprietario fino al 31/10/1984
DATI DERIVANTI DA		DENUNZIA (NEI PASSAGGI PER CAUSA DI MORTE) del 30/03/1980 - UR Sede BARI (BA) Registrazione Volume 26 n. 1 registrato in data 01/07/1980 - Voltura n. 122682 in atti dal 10/06/1986	

Situazione degli intestati dall'impianto meccanografico

N.	DATI ANAGRAFICI	CODICE FISCALE	DIRITTI E ONERI REALI
1	ZONNO Giovanna nata a BARI (BA) il 21/03/1937	ZNNGNN37C61A662Q*	(3) Comproprietario fino al 31/10/1984
2	ZONNO Gaetano nato a BARI (BA) il 21/10/1928	ZNNGTN28R21A662I*	(3) Comproprietario fino al 31/10/1984
3	ZONNO Domenica nata a BARI (BA) il 07/02/1942	ZNNDNC42B47A662J*	(3) Comproprietario fino al 31/10/1984
4	ZONNO Michele nato a BARI (BA) il 31/03/1925	ZNNMHL25C31A662K*	(3) Comproprietario fino al 31/10/1984
5	ZONNO Emanuella nata a BARI (BA) il 27/03/1927	ZNNMLL27C67A662T*	(3) Comproprietario fino al 31/10/1984
6	ZONNO Rosa nata a BARI (BA) il 24/10/1922	ZNNRSO22R64A662Z*	(3) Comproprietario fino al 31/10/1984
7	ZONNO Tommaso nato a BARI (BA) il 28/01/1935	ZNNTMS35A28A662P*	(3) Comproprietario fino al 31/10/1984
8	ZONNO Nicola nato a BARI (BA) il 28/02/1945	ZNNNCL45B28A662Q*	(3) Comproprietario fino al 31/10/1984
9	ZONNO Pasquale nato a BARI (BA) il 15/02/1933	ZNNPQL33B15A662I*	(3) Comproprietario fino al 31/10/1984
10	GAMBACORTA Anna nata a BARI (BA) il 19/09/1901		(30) Usufruttuario parziale fino al 30/03/1980
11	ZONNO Angela nata a BARI (BA) il 11/11/1930	ZNNNGL30S51A662P*	(3) Comproprietario fino al 30/03/1980
DATI DERIVANTI DA		Impianto meccanografico del 01/08/1977	

Visura telematica

Tributi speciali: Euro 0,90

* Codice Fiscale Validato in Anagrafe Tributaria.

Visura storica per immobile

Situazione degli atti informatizzati al 29/08/2023

Dati della richiesta	Comune di BARI (Codice:A662A)
Catasto Terreni	Sezione BARI (Provincia di BARI)
	Foglio: 124 Particella: 311

INTESTATI

1	ZONNO Vito nato a BARI (BA) il 31/12/1970	ZNNVTI70T31A662D*	(1) Proprieta' 2/90
2	ZONNO Maria Grazia nata a BARI (BA) il 10/02/1966	ZNNMGR66B50A662X*	(1) Proprieta' 2/90
3	ZONNO Anna nata a BARI (BA) il 22/11/1960	ZNNNNA60S62A662X*	(1) Proprieta' 2/90
4	DONATELLI Leonarda nata a BARI (BA) il 23/08/1934	DNTLRD34M63A662U*	(1) Proprieta' 3/90
5	ZONNO Tommaso nato a BARI (BA) il 28/01/1935	ZNNTMS35A28A662P*	(1) Proprieta' 9/90
6	ZONNO Rosa nata a BARI (BA) il 24/10/1922	ZNNRSO22R64A662Z*	(1) Proprieta' 9/90
7	ZONNO Pasquale nato a BARI (BA) il 15/02/1933	ZNNPQL33B15A662I*	(1) Proprieta' 9/90
8	ZONNO Nicola nato a BARI (BA) il 28/02/1945	ZNNNCL45B28A662Q*	(1) Proprieta' 9/90
9	ZONNO Michele nato a BARI (BA) il 31/03/1925	ZNNMHL25C31A662K*	(1) Proprieta' 9/90
10	ZONNO Giovanna nata a BARI (BA) il 21/03/1937	ZNNGNN37C61A662Q*	(1) Proprieta' 9/90
11	ZONNO Emanuella nata a BARI (BA) il 27/03/1927	ZNNMLL27C67A662T*	(1) Proprieta' 9/90
12	ZONNO Domenica nata a BARI (BA) il 07/02/1942	ZNNDNC42B47A662J*	(1) Proprieta' 9/90
13	ZONNO Angela nata a BARI (BA) il 30/11/1930	ZNNNGL30S70A662S	(1) Proprieta' 9/90

Unità immobiliare dal 09/02/2004

N.	DATI IDENTIFICATIVI			DATI CLASSAMENTO					DATI DERIVANTI DA	
	Foglio	Particella	Sub	Porz	Qualità Classe	Superficie(m²)	Deduz	Reddito		
						ha are ca		Dominicale		Agrario
1	124	311		-	SEMIN IRRIG 1	00 29		Euro 0,54	Euro 0,22	FRAZIONAMENTO del 09/02/2004 Pratica n. BA0542559 in atti dal 09/02/2004 PROT.APPROV. 537/2004 DEL 09/02/2004 (n. 542559.1/2003)
Notifica				Partita						
Annotazioni				di immobile: SR						

Nella variazione sono stati soppressi i seguenti immobili:

Foglio:124 Particella:66 ; Foglio:124 Particella:71 ; Foglio:124 Particella:110 ; Foglio:124 Particella:111 ; Foglio:124 Particella:112 ; Foglio:124 Particella:113 ; Foglio:124 Particella:114 ; Foglio:124 Particella:121 ;

Sono stati inoltre variati i seguenti immobili:

Foglio:124 Particella:296 ; Foglio:124 Particella:297 ; Foglio:124 Particella:298 ; Foglio:124 Particella:299 ; Foglio:124 Particella:300 ; Foglio:124 Particella:301 ; Foglio:124 Particella:302 ; Foglio:124 Particella:303 ;

Foglio:124 Particella:304 ; Foglio:124 Particella:305 ; Foglio:124 Particella:306 ; Foglio:124 Particella:307 ; Foglio:124 Particella:308 ; Foglio:124 Particella:309 ; Foglio:124 Particella:310 ;

Visura storica per immobile

Situazione degli atti informatizzati al 29/08/2023

L'intestazione alla data della richiesta deriva dai seguenti atti:

Situazione degli intestati dal 17/09/2009

N.	DATI ANAGRAFICI	CODICE FISCALE	DIRITTI E ONERI REALI
1	ZONNO Vito nato a BARI (BA) il 31/12/1970	ZNNVTI70T31A662D*	(1) Proprieta' 2/90
2	ZONNO Maria Grazia nata a BARI (BA) il 10/02/1966	ZNNMGR66B50A662X*	(1) Proprieta' 2/90
3	ZONNO Anna nata a BARI (BA) il 22/11/1960	ZNNNNA60S62A662X*	(1) Proprieta' 2/90
4	DONATELLI Leonarda nata a BARI (BA) il 23/08/1934	DNTLRD34M63A662U*	(1) Proprieta' 3/90
5	ZONNO Tommaso nato a BARI (BA) il 28/01/1935	ZNNTMS35A28A662P*	(1) Proprieta' 9/90
6	ZONNO Rosa nata a BARI (BA) il 24/10/1922	ZNNRSO22R64A662Z*	(1) Proprieta' 9/90
7	ZONNO Pasquale nato a BARI (BA) il 15/02/1933	ZNNPQL33B15A662I*	(1) Proprieta' 9/90
8	ZONNO Nicola nato a BARI (BA) il 28/02/1945	ZNNNCL45B28A662Q*	(1) Proprieta' 9/90
9	ZONNO Michele nato a BARI (BA) il 31/03/1925	ZNNMHL25C31A662K*	(1) Proprieta' 9/90
10	ZONNO Giovanna nata a BARI (BA) il 21/03/1937	ZNNGNN37C61A662Q*	(1) Proprieta' 9/90
11	ZONNO Emanuella nata a BARI (BA) il 27/03/1927	ZNNMLL27C67A662T*	(1) Proprieta' 9/90
12	ZONNO Domenica nata a BARI (BA) il 07/02/1942	ZNNDNC42B47A662J*	(1) Proprieta' 9/90
13	ZONNO Angela nata a BARI (BA) il 30/11/1930	ZNNNGL30S70A662S	(1) Proprieta' 9/90
DATI DERIVANTI DA		DENUNZIA (NEI PASSAGGI PER CAUSA DI MORTE) del 17/09/2009 - UR Sede BARI (BA) Registrazione Volume 9990 n. 2804 registrato in data 09/04/2010 - SUCC. Voltura n. 25095.2/2010 - Pratica n. BA0204197 in atti dal 20/09/2011	

Situazione degli intestati dal 09/02/2004

N.	DATI ANAGRAFICI	CODICE FISCALE	DIRITTI E ONERI REALI
1	ZONNO Tommaso nato a BARI (BA) il 28/01/1935	ZNNTMS35A28A662P*	(3) Comproprietario fino al 17/09/2009
2	ZONNO Rosa nata a BARI (BA) il 24/10/1922	ZNNRSO22R64A662Z*	(3) Comproprietario fino al 17/09/2009
3	ZONNO Pasquale nato a BARI (BA) il 15/02/1933	ZNNPQL33B15A662I*	(3) Comproprietario fino al 17/09/2009
4	ZONNO Angela nata a BARI (BA) il 30/11/1930	ZNNNGL30S51A662P	(3) Comproprietario fino al 17/09/2009
5	ZONNO Nicola nato a BARI (BA) il 28/02/1945	ZNNNCL45B28A662Q*	(3) Comproprietario fino al 17/09/2009
6	ZONNO Emanuella nata a BARI (BA) il 27/03/1927	ZNNMLL27C67A662T*	(3) Comproprietario fino al 17/09/2009
7	ZONNO Michele nato a BARI (BA) il 31/03/1925	ZNNMHL25C31A662K*	(3) Comproprietario fino al 17/09/2009
8	ZONNO Gaetano nato a BARI (BA) il 21/10/1928	ZNNGTN28R21A662I*	(3) Comproprietario fino al 17/09/2009
9	ZONNO Giovanna nata a BARI (BA) il 21/03/1937	ZNNGNN37C61A662Q*	(3) Comproprietario fino al 17/09/2009
10	ZONNO Domenica nata a BARI (BA) il 07/02/1942	ZNNDNC42B47A662J*	(3) Comproprietario fino al 17/09/2009
DATI DERIVANTI DA		FRAZIONAMENTO del 09/02/2004 Pratica n. BA0542559 in atti dal 09/02/2004 PROT.APPROV. 537/2004 DEL 09/02/2004 (n. 542559.1/2003)	

Situazione dell'unità immobiliare che ha originato il precedente dal 06/04/1989

N.	DATI IDENTIFICATIVI			DATI CLASSAMENTO					DATI DERIVANTI DA	
	Foglio	Particella	Sub	Porz	Qualità Classe	Superficie(m²)	Deduz	Reddito		
						ha are ca		Dominicale		Agrario
1	124	121		-	SEMIN IRRIG 1	02 39		Euro 4,44 L. 8.604	Euro 1,79 L. 3.466	FRAZIONAMENTO in atti dal 06/04/1989 (n. 20698.F02/1984)

Visura storica per immobile

Situazione degli atti informatizzati al 29/08/2023

Notifica		Partita	22875
----------	--	---------	-------

Sono stati inoltre variati i seguenti immobili:

Foglio:124 Particella:71 ; Foglio:124 Particella:110 ; Foglio:124 Particella:111 ; Foglio:124 Particella:112 ; Foglio:124 Particella:113 ; Foglio:124 Particella:114 ; Foglio:124 Particella:115 ; Foglio:124 Particella:116 ;

Foglio:124 Particella:117 ; Foglio:124 Particella:118 ; Foglio:124 Particella:119 ; Foglio:124 Particella:120 ;

L'intestazione alla data della richiesta deriva dai seguenti atti:

Situazione degli intestati dal 06/04/1989

N.	DATI ANAGRAFICI	CODICE FISCALE	DIRITTI E ONERI REALI
1	ZONNO Tommaso nato a BARI (BA) il 28/01/1935	ZNNTMS35A28A662P*	(3) Comproprietario fino al 09/02/2004
2	ZONNO Nicola nato a BARI (BA) il 28/02/1945	ZNNNCL45B28A662Q*	(3) Comproprietario fino al 09/02/2004
3	ZONNO Angela nata a BARI (BA) il 30/11/1930	ZNNNGL30S51A662P	(3) Comproprietario fino al 09/02/2004
4	ZONNO Pasquale nato a BARI (BA) il 15/02/1933	ZNNPQL33B15A662I*	(3) Comproprietario fino al 09/02/2004
5	ZONNO Rosa nata a BARI (BA) il 24/10/1922	ZNNRSO22R64A662Z*	(3) Comproprietario fino al 09/02/2004
6	ZONNO Domenica nata a BARI (BA) il 07/02/1942	ZNNDNC42B47A662J*	(3) Comproprietario fino al 09/02/2004
7	ZONNO Giovanna nata a BARI (BA) il 21/03/1937	ZNNGNN37C61A662Q*	(3) Comproprietario fino al 09/02/2004
8	ZONNO Emanuella nata a BARI (BA) il 27/03/1927	ZNNMLL27C67A662T*	(3) Comproprietario fino al 09/02/2004
9	ZONNO Michele nato a BARI (BA) il 31/03/1925	ZNNMHL25C31A662K*	(3) Comproprietario fino al 09/02/2004
10	ZONNO Gaetano nato a BARI (BA) il 21/10/1928	ZNNGTN28R21A662I*	(3) Comproprietario fino al 09/02/2004
DATI DERIVANTI DA		FRAZIONAMENTO in atti dal 06/04/1989 (n. 20698.F02/1984)	

Situazione dell'unità immobiliare che ha originato il precedente dall'impianto meccanografico

N.	DATI IDENTIFICATIVI			DATI CLASSAMENTO					DATI DERIVANTI DA
				Porz	Qualità Classe	Superficie(m ²) ha are ca	Deduz	Reddito	
	Dominicale	Agrario							
1	124	71	-	SEMIN IRRIG 1	1 71 04		L. 615.744	L. 248.008	Impianto meccanografico del 01/08/1977
Notifica				Partita	17726				

Visura storica per immobile

Situazione degli atti informatizzati al 29/08/2023

L'intestazione alla data della richiesta deriva dai seguenti atti:

Situazione degli intestati dal 31/10/1984

N.	DATI ANAGRAFICI	CODICE FISCALE	DIRITTI E ONERI REALI
1	ZONNO Michele nato a BARI (BA) il 31/03/1925	ZNNMHL25C31A662K*	(99) Da verificare fino al 07/08/2000
DATI DERIVANTI DA		Atto del 31/10/1984 Pubblico ufficiale ANTONIO DE LUISE Sede SANTERAMO IN COLLE (BA) Repertorio n. 25721 Sede GIOIA DEL COLLE (BA) Registrazione n. 9410 registrato in data 20/11/1984 - n. 20698.2/1984 in atti dal 04/01/1991	

Situazione degli intestati dal 30/03/1980

N.	DATI ANAGRAFICI	CODICE FISCALE	DIRITTI E ONERI REALI
1	ZONNO Angela nata a BARI (BA) il 30/11/1930	ZNNNGL30S51A662P	(3) Comproprietario fino al 31/10/1984
DATI DERIVANTI DA		DENUNZIA (NEI PASSAGGI PER CAUSA DI MORTE) del 30/03/1980 - UR Sede BARI (BA) Registrazione Volume 26 n. 1 registrato in data 01/07/1980 - Voltura n. 122682 in atti dal 10/06/1986	

Situazione degli intestati dall'impianto meccanografico

N.	DATI ANAGRAFICI	CODICE FISCALE	DIRITTI E ONERI REALI
1	ZONNO Giovanna nata a BARI (BA) il 21/03/1937	ZNNGNN37C61A662Q*	(3) Comproprietario fino al 31/10/1984
2	ZONNO Gaetano nato a BARI (BA) il 21/10/1928	ZNNGTN28R21A662I*	(3) Comproprietario fino al 31/10/1984
3	ZONNO Domenica nata a BARI (BA) il 07/02/1942	ZNNDNC42B47A662J*	(3) Comproprietario fino al 31/10/1984
4	ZONNO Michele nato a BARI (BA) il 31/03/1925	ZNNMHL25C31A662K*	(3) Comproprietario fino al 31/10/1984
5	ZONNO Emanuella nata a BARI (BA) il 27/03/1927	ZNNMLL27C67A662T*	(3) Comproprietario fino al 31/10/1984
6	ZONNO Rosa nata a BARI (BA) il 24/10/1922	ZNNRSO22R64A662Z*	(3) Comproprietario fino al 31/10/1984
7	ZONNO Tommaso nato a BARI (BA) il 28/01/1935	ZNNTMS35A28A662P*	(3) Comproprietario fino al 31/10/1984
8	ZONNO Nicola nato a BARI (BA) il 28/02/1945	ZNNNCL45B28A662Q*	(3) Comproprietario fino al 31/10/1984
9	ZONNO Pasquale nato a BARI (BA) il 15/02/1933	ZNNPQL33B15A662I*	(3) Comproprietario fino al 31/10/1984
10	GAMBACORTA Anna nata a BARI (BA) il 19/09/1901		(30) Usufruttuario parziale fino al 30/03/1980
11	ZONNO Angela nata a BARI (BA) il 11/11/1930	ZNNNGL30S51A662P*	(3) Comproprietario fino al 30/03/1980
DATI DERIVANTI DA		Impianto meccanografico del 01/08/1977	

Visura telematica

Tributi speciali: Euro 0,90

* Codice Fiscale Validato in Anagrafe Tributaria.

Visura storica per immobile

Situazione degli atti informatizzati al 29/08/2023

Dati della richiesta	Comune di BARI (Codice:A662A)
Catasto Terreni	Sezione BARI (Provincia di BARI)
	Foglio: 124 Particella: 312

INTESTATI

1	ATTOLICO Palma nata a BARI (BA) il 01/09/1950	TTLPLM50P41A662K*	(1) Proprieta' 1/5
2	ATTOLICO Maria nata a BARI (BA) il 12/11/1962	TTLMRA62S52A662S*	(1) Proprieta' 1/5
3	ATTOLICO Gaetano nato a BARI (BA) il 24/04/1967	TTLGTN67D24A662G*	(1) Proprieta' 1/5
4	ATTOLICO Giovanni nato a BARI (BA) il 10/08/1957	TTLGNN57M10A662M*	(1) Proprieta' 1/5
5	ATTOLICO Domenico nato a BARI (BA) il 03/11/1946	TTLDNC46S03A662S*	(1) Proprieta' 1/5

Unità immobiliare dal 19/05/2004

N.	DATI IDENTIFICATIVI			DATI CLASSAMENTO					DATI DERIVANTI DA	
	Foglio	Particella	Sub	Porz	Qualità Classe	Superficie(m ²)	Deduz	Reddito		
						ha are ca		Dominicale		Agrario
1	124	312		-	SEMINATIVO 1	16 45		Euro 18,27	Euro 5,10	FRAZIONAMENTO del 19/05/2004 Pratica n. BA0197101 in atti dal 19/05/2004 PROT. APPROVAZ. N.2255 DEL 19/05/2004 (n. 197101.1/2004)
Notifica						Partita				

Nella variazione sono stati soppressi i seguenti immobili:

Foglio:124 Particella:46 ;

Sono stati inoltre variati i seguenti immobili:

Foglio:124 Particella:313 ;

L'intestazione alla data della richiesta deriva dai seguenti atti:

Situazione degli intestati dal 19/05/2004

N.	DATI ANAGRAFICI	CODICE FISCALE	DIRITTI E ONERI REALI
1	ATTOLICO Palma nata a BARI (BA) il 01/09/1950	TTLPLM50P41A662K*	(1) Proprieta' 1/5
2	ATTOLICO Maria nata a BARI (BA) il 12/11/1962	TTLMRA62S52A662S*	(1) Proprieta' 1/5
3	ATTOLICO Gaetano nato a BARI (BA) il 24/04/1967	TTLGTN67D24A662G*	(1) Proprieta' 1/5
4	ATTOLICO Giovanni nato a BARI (BA) il 10/08/1957	TTLGNN57M10A662M*	(1) Proprieta' 1/5
5	ATTOLICO Domenico nato a BARI (BA) il 03/11/1946	TTLDNC46S03A662S*	(1) Proprieta' 1/5

Visura storica per immobile

Situazione degli atti informatizzati al 29/08/2023

DATI DERIVANTI DA	FRAZIONAMENTO del 19/05/2004 Pratica n. BA0197101 in atti dal 19/05/2004 PROT. APPROVAZ. N.2255 DEL 19/05/2004 (n. 197101.1/2004)
--------------------------	-----------------------------------------------------------------------------------------------------------------------------------

Situazione dell'unità immobiliare che ha originato il precedente dal 20/11/1979

N.	DATI IDENTIFICATIVI			DATI CLASSAMENTO					DATI DERIVANTI DA	
	Foglio	Particella	Sub	Porz	Qualità Classe	Superficie(m ²)	Deduz	Reddito		
						ha are ca		Dominicale		Agrario
1	124	46		-	SEMIN IRRIG 1	22 94		Euro 42,65 L. 82.584	Euro 17,18 L. 33.263	FRAZIONAMENTO del 20/11/1979 in atti dal 10/06/1986 DELLA MONICA ARTUR (n. 289080)
Notifica						Partita	230599			

Sono stati inoltre variati i seguenti immobili:

Foglio:124 Particella:88 ; Foglio:124 Particella:89 ; Foglio:124 Particella:90 ; Foglio:124 Particella:91 ; Foglio:124 Particella:92 ;

Situazione dell'unità immobiliare dall'impianto meccanografico

N.	DATI IDENTIFICATIVI			DATI CLASSAMENTO					DATI DERIVANTI DA	
	Foglio	Particella	Sub	Porz	Qualità Classe	Superficie(m ²)	Deduz	Reddito		
						ha are ca		Dominicale		Agrario
1	124	46		-	SEMIN IRRIG 1	1 33 46		L. 480.456	L. 193.517	Impianto meccanografico del 01/08/1977
Notifica						Partita	16917			

L'intestazione alla data della richiesta deriva dai seguenti atti:

Situazione degli intestati dal 18/09/1998

N.	DATI ANAGRAFICI	CODICE FISCALE	DIRITTI E ONERI REALI
1	ATTOLICO Palma nata a BARI (BA) il 01/09/1950	TTLPLM50P41A662K*	(1) Proprieta' 1/5 fino al 19/05/2004
2	ATTOLICO Maria nata a BARI (BA) il 12/11/1962	TTLMRA62S52A662S*	(1) Proprieta' 1/5 fino al 19/05/2004
3	ATTOLICO Giovanni nato a BARI (BA) il 10/08/1957	TTLGNN57M10A662M*	(1) Proprieta' 1/5 fino al 19/05/2004
4	ATTOLICO Gaetano nato a BARI (BA) il 24/04/1967	TTLGNT67D24A662G*	(1) Proprieta' 1/5 fino al 19/05/2004
5	ATTOLICO Domenico nato a BARI (BA) il 03/11/1946	TTLDNC46S03A662S*	(1) Proprieta' 1/5 fino al 19/05/2004

Visura storica per immobile

Situazione degli atti informatizzati al 29/08/2023

DATI DERIVANTI DA	DENUNZIA (NEI PASSAGGI PER CAUSA DI MORTE) del 18/09/1998 - UR Sede BARI (BA) Registrazione Volume 12 n. 82 registrato in data 18/03/1999 - Voltura n. 3735.1/1999 in atti dal 08/11/1999
--------------------------	-------------------------------------------------------------------------------------------------------------------------------------------------------------------------------------------

Situazione degli intestati dal 19/02/1980

N.	DATI ANAGRAFICI	CODICE FISCALE	DIRITTI E ONERI REALI
1	PARTIPILO Domenica nata a BARI (BA) il 08/04/1923	PRTDNC23D48A662T*	(99) Da verificare fino al 18/09/1998
DATI DERIVANTI DA	Atto del 19/02/1980 Pubblico ufficiale LABRIOLA DIEGO Sede BARI (BA) Repertorio n. 171475 - UR Sede BARI (BA) Registrazione n. 4819 registrato in data 05/03/1980 - Voltura n. 569980 in atti dal 10/06/1986		

Situazione degli intestati dall'impianto meccanografico

N.	DATI ANAGRAFICI	CODICE FISCALE	DIRITTI E ONERI REALI
1	PARTIPILO Palma nata a BARI (BA)0		(4) Comproprietario per 1/6 fino al 19/02/1980
2	PARTIPILO Vita ; Nicolanata a BARI (BA)0		(4) Comproprietario per 1/6 fino al 19/02/1980
3	PARTIPILO Francesco nato a BARI (BA) il 02/03/1911	PRTFNC11C02A662U*	(1) Proprieta' 1/6 fino al 19/02/1980
4	PARTIPILO Michelangelo nato a BARI (BA) il 28/01/1927	PRTMHL27A28A662E*	(1) Proprieta' 1/6 fino al 19/02/1980
5	PARTIPILO Anna nata a BARI (BA) il 11/11/1920	PRTNNA20S51A662L*	(1) Proprieta' 1/6 fino al 19/02/1980
6	PARTIPILO Rosa nata a BARI (BA) il 10/06/1909	PRTRSO09H56A662U	(1) Proprieta' 1/6 fino al 19/02/1980
7	PARTIPILO Domenica nata a BARI (BA) il 08/04/1923	PRTDNC23D48A662T*	(1) Proprieta' 1/6 fino al 19/02/1980
DATI DERIVANTI DA	Impianto meccanografico del 01/08/1977		

Visura telematica

Tributi speciali: Euro 0,90

* Codice Fiscale Validato in Anagrafe Tributaria.

Visura storica per immobile

Situazione degli atti informatizzati al 29/08/2023

Dati della richiesta	Comune di BARI (Codice:A662A)
Catasto Terreni	Sezione BARI (Provincia di BARI)
	Foglio: 124 Particella: 313

INTESTATO

1	RETE FERROVIARIA ITALIANA - SOCIETA' PER AZIONI IN SIGLA RFI S.P.A. Sede in ROMA (RM)	01585570581*	(1) Proprieta' 1/1
---	---------------------------------------------------------------------------------------	--------------	--------------------

Unità immobiliare dal 19/05/2004

N.	DATI IDENTIFICATIVI			DATI CLASSAMENTO					DATI DERIVANTI DA	
	Foglio	Particella	Sub	Porz	Qualità Classe	Superficie(m ²)	Deduz	Reddito		
						ha are ca		Dominicale		Agrario
1	124	313		-	SEMINATIVO 1	06 49		Euro 7,21	Euro 2,01	FRAZIONAMENTO del 19/05/2004 Pratica n. BA0197101 in atti dal 19/05/2004 PROT. APPROVAZ. N.2255 DEL 19/05/2004 (n. 197101.1/2004)
Notifica					Partita					

Nella variazione sono stati soppressi i seguenti immobili:

Foglio:124 Particella:46 ;

Sono stati inoltre variati i seguenti immobili:

Foglio:124 Particella:312 ;

L'intestazione alla data della richiesta deriva dai seguenti atti:

Situazione degli intestati dal 18/12/2008

N.	DATI ANAGRAFICI	CODICE FISCALE	DIRITTI E ONERI REALI
1	RETE FERROVIARIA ITALIANA SOCIETA' PER AZIONI Sede in ROMA (RM)	01585570581*	(1) Proprieta' 1/1 fino al 21/06/2001
DATI DERIVANTI DA		VOLTURA D'UFFICIO del 18/12/2008 Pubblico ufficiale PREFETTURA Sede BARI (BA) Repertorio n. 13226 - ESPROPRIO-TRASCR.1027/09 Voltura n. 5639.1/2009 - Pratica n. BA0079458 in atti dal 16/02/2009	

Visura storica per immobile

Situazione degli atti informatizzati al 29/08/2023

Situazione degli intestati dal 19/05/2004

N.	DATI ANAGRAFICI	CODICE FISCALE	DIRITTI E ONERI REALI
1	ATTOLICO Palma nata a BARI (BA) il 01/09/1950	TTLPLM50P41A662K*	(1) Proprieta' 1/5 fino al 18/12/2008
2	ATTOLICO Maria nata a BARI (BA) il 12/11/1962	TTLMRA62S52A662S*	(1) Proprieta' 1/5 fino al 18/12/2008
3	ATTOLICO Gaetano nato a BARI (BA) il 24/04/1967	TTLGTN67D24A662G*	(1) Proprieta' 1/5 fino al 18/12/2008
4	ATTOLICO Giovanni nato a BARI (BA) il 10/08/1957	TTLGNN57M10A662M*	(1) Proprieta' 1/5 fino al 18/12/2008
5	ATTOLICO Domenico nato a BARI (BA) il 03/11/1946	TTLDNC46S03A662S*	(1) Proprieta' 1/5 fino al 18/12/2008
DATI DERIVANTI DA		FRAZIONAMENTO del 19/05/2004 Pratica n. BA0197101 in atti dal 19/05/2004 PROT. APPROVAZ. N.2255 DEL 19/05/2004 (n. 197101.1/2004)	

Situazione degli intestati dal 21/06/2001

N.	DATI ANAGRAFICI	CODICE FISCALE	DIRITTI E ONERI REALI
1	RETE FERROVIARIA ITALIANA - SOCIETA' PER AZIONI IN SIGLA RFI S.P.A.Sede in ROMA (RM)	01585570581*	(1) Proprieta' 1/1
DATI DERIVANTI DA		RETTIFICA DI INTESTAZIONE ALL'ATTUALITA' del 21/06/2001 - VERBALE DI ASSEMBLEA STRAORDINARIA Voltura n. 15214.1/2010 - Pratica n. BA0224569 in atti dal 03/05/2010	

Situazione dell'unità immobiliare che ha originato il precedente dal 20/11/1979

N.	DATI IDENTIFICATIVI			DATI CLASSAMENTO					DATI DERIVANTI DA	
	Foglio	Particella	Sub	Porz	Qualità Classe	Superficie(m ²) ha are ca	Deduz	Reddito		
								Dominicale	Agrario	
1	124	46		-	SEMIN IRRIG 1	22 94		Euro 42,65 L. 82.584	Euro 17,18 L. 33.263	FRAZIONAMENTO del 20/11/1979 in atti dal 10/06/1986 DELLA MONICA ARTUR (n. 289080)
Notifica					Partita	230599				

Sono stati inoltre variati i seguenti immobili:

Foglio:124 Particella:88 ; Foglio:124 Particella:89 ; Foglio:124 Particella:90 ; Foglio:124 Particella:91 ; Foglio:124 Particella:92 ;

Situazione dell'unità immobiliare dall'impianto meccanografico

N.	DATI IDENTIFICATIVI			DATI CLASSAMENTO					DATI DERIVANTI DA	
	Foglio	Particella	Sub	Porz	Qualità Classe	Superficie(m ²) ha are ca	Deduz	Reddito		
								Dominicale	Agrario	
1	124	46		-	SEMIN IRRIG 1	1 33 46		L. 480.456	L. 193.517	Impianto meccanografico del 01/08/1977

Visura storica per immobile

Situazione degli atti informatizzati al 29/08/2023

Notifica		Partita	16917		
----------	--	---------	-------	--	--

L'intestazione alla data della richiesta deriva dai seguenti atti:

Situazione degli intestati dal 18/09/1998

N.	DATI ANAGRAFICI	CODICE FISCALE	DIRITTI E ONERI REALI
1	ATTOLICO Palma nata a BARI (BA) il 01/09/1950	TTLPLM50P41A662K*	(1) Proprieta' 1/5 fino al 19/05/2004
2	ATTOLICO Maria nata a BARI (BA) il 12/11/1962	TTLMRA62S52A662S*	(1) Proprieta' 1/5 fino al 19/05/2004
3	ATTOLICO Giovanni nato a BARI (BA) il 10/08/1957	TTLGNN57M10A662M*	(1) Proprieta' 1/5 fino al 19/05/2004
4	ATTOLICO Gaetano nato a BARI (BA) il 24/04/1967	TTLGNT67D24A662G*	(1) Proprieta' 1/5 fino al 19/05/2004
5	ATTOLICO Domenico nato a BARI (BA) il 03/11/1946	TTLDNC46S03A662S*	(1) Proprieta' 1/5 fino al 19/05/2004
DATI DERIVANTI DA		DENUNZIA (NEI PASSAGGI PER CAUSA DI MORTE) del 18/09/1998 - UR Sede BARI (BA) Registrazione Volume 12 n. 82 registrato in data 18/03/1999 - Voltura n. 3735.1/1999 in atti dal 08/11/1999	

Situazione degli intestati dal 19/02/1980

N.	DATI ANAGRAFICI	CODICE FISCALE	DIRITTI E ONERI REALI
1	PARTIPILO Domenica nata a BARI (BA) il 08/04/1923	PRTDNC23D48A662T*	(99) Da verificare fino al 18/09/1998
DATI DERIVANTI DA		Atto del 19/02/1980 Pubblico ufficiale LABRIOLA DIEGO Sede BARI (BA) Repertorio n. 171475 - UR Sede BARI (BA) Registrazione n. 4819 registrato in data 05/03/1980 - Voltura n. 569980 in atti dal 10/06/1986	

Situazione degli intestati dall'impianto meccanografico

N.	DATI ANAGRAFICI	CODICE FISCALE	DIRITTI E ONERI REALI
1	PARTIPILO Palma nata a BARI (BA)0		(4) Comproprietario per 1/6 fino al 19/02/1980
2	PARTIPILO Vita ; Nicolana nata a BARI (BA)0		(4) Comproprietario per 1/6 fino al 19/02/1980
3	PARTIPILO Francesco nato a BARI (BA) il 02/03/1911	PRTFNC11C02A662U*	(1) Proprieta' 1/6 fino al 19/02/1980
4	PARTIPILO Michelangelo nato a BARI (BA) il 28/01/1927	PRTMHL27A28A662E*	(1) Proprieta' 1/6 fino al 19/02/1980
5	PARTIPILO Anna nata a BARI (BA) il 11/11/1920	PRTNNA20S51A662L*	(1) Proprieta' 1/6 fino al 19/02/1980
6	PARTIPILO Rosa nata a BARI (BA) il 10/06/1909	PRTRSO09H56A662U	(1) Proprieta' 1/6 fino al 19/02/1980
7	PARTIPILO Domenica nata a BARI (BA) il 08/04/1923	PRTDNC23D48A662T*	(1) Proprieta' 1/6 fino al 19/02/1980
DATI DERIVANTI DA		Impianto meccanografico del 01/08/1977	

Visura telematica

Tributi speciali: Euro 0,90

* Codice Fiscale Validato in Anagrafe Tributaria.

Visura storica per immobile

Situazione degli atti informatizzati al 29/08/2023

Dati della richiesta	Comune di BARI (Codice:A662A)
Catasto Terreni	Sezione BARI (Provincia di BARI)
	Foglio: 124 Particella: 314

INTESTATI

1	PARTIPILO Nicola nato a BARI (BA) il 27/07/1968	PRTNCL68L27A662F*	(1) Proprieta' 1/2
2	PARTIPILO Gaetano nato a BARI (BA) il 19/05/1952	PRTGTN52E19A662J*	(1) Proprieta' 1/2 Regime: bene personale

Unità immobiliare dal 09/12/2021

N.	DATI IDENTIFICATIVI			DATI CLASSAMENTO					DATI DERIVANTI DA	
	Foglio	Particella	Sub	Porz	Qualità Classe	Superficie(m²)	Deduz	Reddito		
						ha are ca		Dominicale		Agrario
1	124	314		AA	SEMIN IRRIG 1	59 95		Euro 111,46	Euro 44,89	TABELLA DI VARIAZIONE del 25/06/2021 Pratica n. BA0286505 in atti dal 09/12/2021 TRASMISSIONE DATI AGEA AI SENSI DEL DL 3.10.2006 N. 262 (n. 5997.1/2021)
				AB	VIGNETO 1	12 42		Euro 14,43	Euro 6,74	
Notifica				Partita						
Annotazioni				di stadio: Variazione colturale eseguita ai sensi del DL 3.10.2006 n. 262, convertito con modificazioni nella legge 24.11.2006 n. 286 e successive modificazioni (anno 2021) - Eseguita a seguito di dichiarazione resa il 25/06/2021 all'Organismo Pagatore AGEA con la domanda AGEA.ADU.2021.0512374 (Scheda validazione/fascicolo prot. n. AGEA.CAA6061.2021.0011089)						

Situazione dell'unità immobiliare dal 09/11/2005

N.	DATI IDENTIFICATIVI			DATI CLASSAMENTO					DATI DERIVANTI DA	
	Foglio	Particella	Sub	Porz	Qualità Classe	Superficie(m²)	Deduz	Reddito		
						ha are ca		Dominicale		Agrario
1	124	314		-	SEMIN IRRIG 1	72 37		Euro 134,55	Euro 54,20	FRAZIONAMENTO del 09/11/2005 Pratica n. BA0411955 in atti dal 09/11/2005 (n. 411955.1/2005)
Notifica				Partita						

Nella variazione sono stati soppressi i seguenti immobili:

Foglio:124 Particella:296 ;

Sono stati inoltre variati i seguenti immobili:

Visura storica per immobile

Situazione degli atti informatizzati al 29/08/2023

Foglio:124 Particella:315 ;

L'intestazione alla data della richiesta deriva dai seguenti atti:

Situazione degli intestati dal 10/10/2011

N.	DATI ANAGRAFICI	CODICE FISCALE	DIRITTI E ONERI REALI
1	PARTIPILO Nicola nato a BARI (BA) il 27/07/1968	PRTNCL68L27A662F*	(1) Proprieta' 1/2
2	PARTIPILO Gaetano nato a BARI (BA) il 19/05/1952	PRTGTN52E19A662J*	(1) Proprieta' 1/2 Regime: bene personale
DATI DERIVANTI DA		Atto del 10/10/2011 Pubblico ufficiale CERASI CESARE Sede BARI (BA) Repertorio n. 54383 - DONAZIONE ACCETTATA Nota presentata con Modello Unico n. 28199.1/2011 Reparto PI di BARI in atti dal 14/10/2011	

Situazione degli intestati dal 09/11/2005

N.	DATI ANAGRAFICI	CODICE FISCALE	DIRITTI E ONERI REALI
1	PARTIPILO Michelangelo nato a BARI (BA) il 28/01/1927	PRTMHL27A28A662E*	(99) Da verificare per 5/12 fino al 10/10/2011
2	IACOBBE Maria nata a BARI (BA) il 29/10/1930	CBBMRA30R69A662Q*	(99) Da verificare per 7/12 fino al 10/10/2011
DATI DERIVANTI DA		FRAZIONAMENTO del 09/11/2005 Pratica n. BA0411955 in atti dal 09/11/2005 (n. 411955.1/2005)	

Situazione dell'unità immobiliare che ha originato il precedente dal 09/02/2004

N.	DATI IDENTIFICATIVI			DATI CLASSAMENTO					DATI DERIVANTI DA	
	Foglio	Particella	Sub	Porz	Qualità Classe	Superficie(m²)	Deduz	Reddito		
						ha are ca		Dominicale		Agrario
1	124	296		-	SEMIN IRRIG 1	73 03		Euro 135,78	Euro 54,69	FRAZIONAMENTO del 09/02/2004 Pratica n. BA0542559 in atti dal 09/02/2004 PROT.APPROV. 537/2004 DEL 09/02/2004 (n. 542559.1/2003)
Notifica						Partita				

Nella variazione sono stati soppressi i seguenti immobili:

Foglio:124 Particella:66 ; Foglio:124 Particella:71 ; Foglio:124 Particella:110 ; Foglio:124 Particella:111 ; Foglio:124 Particella:112 ; Foglio:124 Particella:113 ; Foglio:124 Particella:114 ; Foglio:124 Particella:121 ;

Sono stati inoltre variati i seguenti immobili:

Foglio:124 Particella:297 ; Foglio:124 Particella:298 ; Foglio:124 Particella:299 ; Foglio:124 Particella:300 ; Foglio:124 Particella:301 ; Foglio:124 Particella:302 ; Foglio:124 Particella:303 ; Foglio:124 Particella:304 ;

Foglio:124 Particella:305 ; Foglio:124 Particella:306 ; Foglio:124 Particella:307 ; Foglio:124 Particella:308 ; Foglio:124 Particella:309 ; Foglio:124 Particella:310 ; Foglio:124 Particella:311 ;

Visura storica per immobile

Situazione degli atti informatizzati al 29/08/2023

L'intestazione alla data della richiesta deriva dai seguenti atti:

Situazione degli intestati dal 09/02/2004

N.	DATI ANAGRAFICI	CODICE FISCALE	DIRITTI E ONERI REALI
1	PARTIPILO Michelangelo nato a BARI (BA) il 28/01/1927	PRTMHL27A28A662E*	(99) Da verificare per 5/12 fino al 09/11/2005
2	IACOBBE Maria nata a BARI (BA) il 29/10/1930	CBBMRA30R69A662Q*	(99) Da verificare per 7/12 fino al 09/11/2005
DATI DERIVANTI DA			
FRAZIONAMENTO del 09/02/2004 Pratica n. BA0542559 in atti dal 09/02/2004 PROT.APPROV. 537/2004 DEL 09/02/2004 (n. 542559.1/2003)			

Situazione dell'unità immobiliare che ha originato il precedente dal 04/03/2003

N.	DATI IDENTIFICATIVI			DATI CLASSAMENTO					DATI DERIVANTI DA		
	Foglio	Particella	Sub	Porz	Qualità Classe	Superficie(m ²) ha are ca	Deduz	Reddito			
								Dominicale		Agrario	
1	124	66		-	SEMIN IRRIG 1	86 75		Euro 161,29	Euro 64,96	Variatione del 04/03/2003 Pratica n. 93747 in atti dal 04/03/2003 (n. 773.1/2003)	
Notifica				Partita							
Annotazioni				di stadio: varia con le particelle:68							

Sono stati inoltre variati i seguenti immobili:

Foglio:124 Particella:68 ;

Situazione dell'unità immobiliare dall'impianto meccanografico

N.	DATI IDENTIFICATIVI			DATI CLASSAMENTO					DATI DERIVANTI DA	
	Foglio	Particella	Sub	Porz	Qualità Classe	Superficie(m ²) ha are ca	Deduz	Reddito		
								Dominicale		Agrario
1	124	66		-	SEMIN IRRIG 1	86 94		Euro 161,64 L. 312.984	Euro 65,11 L. 126.063	Impianto meccanografico del 01/08/1977
Notifica				Partita		19463				

Visura storica per immobile

Situazione degli atti informatizzati al 29/08/2023

L'intestazione alla data della richiesta deriva dai seguenti atti:

Situazione degli intestati dal 05/12/1979

N.	DATI ANAGRAFICI	CODICE FISCALE	DIRITTI E ONERI REALI
1	IACOBBE Maria nata a BARI (BA) il 29/10/1930	CBBMRA30R69A662Q*	(99) Da verificare per 7/12 fino al 09/02/2004
2	PARTIPILO Michelangelo nato a BARI (BA) il 28/01/1927	PRTMHL27A28A662E*	(99) Da verificare per 5/12 fino al 09/02/2004
DATI DERIVANTI DA Atto del 05/12/1979 Pubblico ufficiale CASARI CESARE Sede MONOPOLI (BA) Repertorio n. 7585 - UR Sede BARI (BA) Registrazione n. 23842 registrato in data 16/12/1979 - Voltura n. 113380 in atti dal 10/06/1986			

Situazione degli intestati dall'impianto meccanografico

N.	DATI ANAGRAFICI	CODICE FISCALE	DIRITTI E ONERI REALI
1	IACOBBE Rosa nata a BARI (BA) il 08/01/1925	CBBRSO25A48A662F*	(1) Proprieta' 1/6 fino al 05/12/1979
2	IACOBBE Domenica nata a BARI (BA) il 13/01/1923	CBBDNC23A53A662A*	(1) Proprieta' 1/6 fino al 05/12/1979
3	IACOBBE Francesco nato a BARI (BA) il 17/07/1921	CBBFNC21L17A662J*	(1) Proprieta' 1/6 fino al 05/12/1979
4	IACOBBE Gaetano nato a BARI (BA) il 14/02/1933	CBBGTN33B14A662H*	(1) Proprieta' 1/6 fino al 05/12/1979
5	IACOBBE Maria nata a BARI (BA) il 29/10/1930	CBBMRA30R69A662Q*	(1) Proprieta' 1/6 fino al 05/12/1979
6	IACOBBE Nicola nato a BARI (BA) il 16/01/1927	CBBNCL27A16A662M*	(1) Proprieta' 1/6 fino al 05/12/1979
DATI DERIVANTI DA Impianto meccanografico del 01/08/1977			

Visura telematica

Tributi speciali: Euro 0,90

* Codice Fiscale Validato in Anagrafe Tributaria.

Visura storica per immobile

Situazione degli atti informatizzati al 29/08/2023

Dati della richiesta	Comune di BARI (Codice:A662A)
Catasto Terreni	Sezione BARI (Provincia di BARI)
	Foglio: 124 Particella: 327

INTESTATO

1	PARTIPILO Vita Nicola nata a BARI (BA) il 08/05/1944	PRTVNC44E48A662S*	(1) Proprieta' 1/1 in regime di comunione dei beni
---	------------------------------------------------------	-------------------	----------------------------------------------------

Unità immobiliare dal 31/08/2010

N.	DATI IDENTIFICATIVI			DATI CLASSAMENTO					DATI DERIVANTI DA	
	Foglio	Particella	Sub	Porz	Qualità Classe	Superficie(m ²)	Deduz	Reddito		
						ha are ca		Dominicale		Agrario
1	124	327		-	SEMIN IRRIG 1	11 47		Euro 21,33	Euro 8,59	FRAZIONAMENTO del 31/08/2010 Pratica n. BA0433749 in atti dal 31/08/2010 presentato il 31/08/2010 (n. 433749.1/2010)
Notifica						Partita				

Nella variazione sono stati soppressi i seguenti immobili:

Foglio:124 Particella:92 ;

Sono stati inoltre variati i seguenti immobili:

Foglio:124 Particella:328 ;

L'intestazione alla data della richiesta deriva dai seguenti atti:

Situazione degli intestati dal 16/12/2010

N.	DATI ANAGRAFICI	CODICE FISCALE	DIRITTI E ONERI REALI
1	PARTIPILO Vita Nicola nata a BARI (BA) il 08/05/1944	PRTVNC44E48A662S*	(1) Proprieta' 1/1 in regime di comunione dei beni

Visura storica per immobile

Situazione degli atti informatizzati al 29/08/2023

DATI DERIVANTI DA	Atto del 16/12/2010 Pubblico ufficiale LABRIOLA MICHELE Sede BARI (BA) Repertorio n. 43279 - DIVISIONE Nota presentata con Modello Unico n. 794.1/2011 Reparto PI di BARI in atti dal 14/01/2011
--------------------------	--------------------------------------------------------------------------------------------------------------------------------------------------------------------------------------------------

Situazione degli intestati dal 31/08/2010

N.	DATI ANAGRAFICI	CODICE FISCALE	DIRITTI E ONERI REALI
1	PARTIPILO Vita Nicola nata a BARI (BA) il 08/05/1944	PRTVNC44E48A662S*	(1) Proprieta' 1/2 fino al 16/12/2010
2	PARTIPILO Palma nata a BARI (BA) il 03/10/1942	PRTPLM42R43A662R*	(1) Proprieta' 1/2 fino al 16/12/2010

DATI DERIVANTI DA	FRAZIONAMENTO del 31/08/2010 Pratica n. BA0433749 in atti dal 31/08/2010 presentato il 31/08/2010 (n. 433749.1/2010)
--------------------------	----------------------------------------------------------------------------------------------------------------------

Situazione dell'unità immobiliare che ha originato il precedente dal 20/11/1979

N.	DATI IDENTIFICATIVI			DATI CLASSAMENTO					DATI DERIVANTI DA	
	Foglio	Particella	Sub	Porz	Qualità Classe	Superficie(m²) ha are ca	Deduz	Reddito		
								Dominicale		Agrario
1	124	92		-	SEMIN IRRIG 1	21 89		Euro 40,70 L. 78.804	Euro 16,39 L. 31.741	FRAZIONAMENTO del 20/11/1979 in atti dal 10/06/1986 DELLA MONICA ARTUR (n. 289080)
Notifica						Partita	16917			

Sono stati inoltre variati i seguenti immobili:

Foglio:124 Particella:46 ; Foglio:124 Particella:88 ; Foglio:124 Particella:89 ; Foglio:124 Particella:90 ; Foglio:124 Particella:91 ;

L'intestazione alla data della richiesta deriva dai seguenti atti:

Situazione degli intestati dal 19/02/1980

N.	DATI ANAGRAFICI	CODICE FISCALE	DIRITTI E ONERI REALI
1	PARTIPILO Palma nata a BARI (BA) il 03/10/1942	PRTPLM42R43A662R*	(1) Proprieta' 1/2 fino al 31/08/2010
2	PARTIPILO Vita Nicola nata a BARI (BA) il 08/05/1944	PRTVNC44E48A662S*	(1) Proprieta' 1/2 fino al 31/08/2010

DATI DERIVANTI DA	Atto del 19/02/1980 Pubblico ufficiale LABRIOLA DIEGO Sede BARI (BA) Repertorio n. 171475 - UR Sede BARI (BA) Registrazione n. 4819 registrato in data 05/03/1980 - Voltura n. 569980 in atti dal 10/06/1986
--------------------------	--------------------------------------------------------------------------------------------------------------------------------------------------------------------------------------------------------------

Situazione degli intestati dal 20/11/1979

N.	DATI ANAGRAFICI	CODICE FISCALE	DIRITTI E ONERI REALI
1	PARTIPILO Vita ; Nicolanata a BARI (BA)0		(4) Comproprietario per 1/6 fino al 19/02/1980
2	PARTIPILO Francesco nato a BARI (BA) il 02/03/1911	PRTFNC11C02A662U*	(1) Proprieta' 1/6 fino al 19/02/1980
3	PARTIPILO Domenica nata a BARI (BA) il 08/04/1923	PRTDNC23D48A662T*	(1) Proprieta' 1/6 fino al 19/02/1980
4	PARTIPILO Rosa nata a BARI (BA) il 10/06/1909	PRTRSO09H56A662U	(1) Proprieta' 1/6 fino al 19/02/1980
5	PARTIPILO Anna nata a BARI (BA) il 11/11/1920	PRTNNA20S51A662L*	(1) Proprieta' 1/6 fino al 19/02/1980

Visura storica per immobile

Situazione degli atti informatizzati al 29/08/2023

6	PARTIPILO Michelangelo nato a BARI (BA) il 28/01/1927	PRTMHL27A28A662E*	(1) Proprieta' 1/6 fino al 19/02/1980
7	PARTIPILO Palma nata a BARI (BA)0		(4) Comproprietario per 1/6 fino al 19/02/1980
DATI DERIVANTI DA		FRAZIONAMENTO del 20/11/1979 in atti dal 10/06/1986 Repertorio n.: 27148 Sede CASTELLANA GROTTI (BA) Registrazione UR Sede BARI (BA) n. 22948 del 02/12/1979 DELLA MONICA ARTUR (n. 289080)	

Situazione dell'unità immobiliare che ha originato il precedente dall'impianto meccanografico

N.	DATI IDENTIFICATIVI			DATI CLASSAMENTO					DATI DERIVANTI DA	
	Foglio	Particella	Sub	Porz	Qualità Classe	Superficie(m²)	Deduz	Reddito		
						ha are ca		Dominicale		Agrario
1	124	46		-	SEMIN IRRIG 1	1 33 46		L. 480.456	L. 193.517	Impianto meccanografico del 01/08/1977
Notifica					Partita	16917				

L'intestazione alla data della richiesta deriva dai seguenti atti:

Situazione degli intestati dall'impianto meccanografico

N.	DATI ANAGRAFICI	CODICE FISCALE	DIRITTI E ONERI REALI
1	PARTIPILO Palma nata a BARI (BA)0		(4) Comproprietario per 1/6 fino al 19/02/1980
2	PARTIPILO Vita ; Nicolana a BARI (BA)0		(4) Comproprietario per 1/6 fino al 19/02/1980
3	PARTIPILO Francesco nato a BARI (BA) il 02/03/1911	PRTFNC11C02A662U*	(1) Proprieta' 1/6 fino al 19/02/1980
4	PARTIPILO Michelangelo nato a BARI (BA) il 28/01/1927	PRTMHL27A28A662E*	(1) Proprieta' 1/6 fino al 19/02/1980
5	PARTIPILO Anna nata a BARI (BA) il 11/11/1920	PRTNNA20S51A662L*	(1) Proprieta' 1/6 fino al 19/02/1980
6	PARTIPILO Rosa nata a BARI (BA) il 10/06/1909	PRTRSO09H56A662U	(1) Proprieta' 1/6 fino al 19/02/1980
7	PARTIPILO Domenica nata a BARI (BA) il 08/04/1923	PRTDNC23D48A662T*	(1) Proprieta' 1/6 fino al 19/02/1980
DATI DERIVANTI DA		Impianto meccanografico del 01/08/1977	

Visura telematica

Tributi speciali: Euro 0,90

* Codice Fiscale Validato in Anagrafe Tributaria.

Visura storica per immobile

Situazione degli atti informatizzati al 29/08/2023

Dati della richiesta	Comune di BARI (Codice:A662A)
Catasto Terreni	Sezione BARI (Provincia di BARI)
	Foglio: 124 Particella: 328

INTESTATI

1	NITTI Annalisa nata a BARI (BA) il 20/11/1975	NTNLS75S60A662Z*	(1) Proprieta' 1/4
2	NITTI Michele nato a BARI (BA) il 16/04/1969	NTTMHL69D16A662K*	(1) Proprieta' 1/4
3	NITTI Vito nato a BARI (BA) il 17/05/1967	NTTVTI67E17A662P*	(1) Proprieta' 1/4
4	NITTI Domenico nato a BARI (BA) il 20/10/1962	NTTDNC62R20A662C*	(1) Proprieta' 1/4

Unità immobiliare dal 31/08/2010

N.	DATI IDENTIFICATIVI			DATI CLASSAMENTO					DATI DERIVANTI DA	
	Foglio	Particella	Sub	Porz	Qualità Classe	Superficie(m ²)	Deduz	Reddito		
						ha are ca		Dominicale		Agrario
1	124	328		-	SEMIN IRRIG 1	10 42		Euro 19,37	Euro 7,80	FRAZIONAMENTO del 31/08/2010 Pratica n. BA0433749 in atti dal 31/08/2010 presentato il 31/08/2010 (n. 433749.1/2010)
Notifica						Partita				

Nella variazione sono stati soppressi i seguenti immobili:

Foglio:124 Particella:92 ;

Sono stati inoltre variati i seguenti immobili:

Foglio:124 Particella:327 ;

L'intestazione alla data della richiesta deriva dai seguenti atti:

Situazione degli intestati dal 24/03/2020

N.	DATI ANAGRAFICI	CODICE FISCALE	DIRITTI E ONERI REALI
1	NITTI Annalisa nata a BARI (BA) il 20/11/1975	NTNLS75S60A662Z*	(1) Proprieta' 1/4
2	NITTI Michele nato a BARI (BA) il 16/04/1969	NTTMHL69D16A662K*	(1) Proprieta' 1/4
3	NITTI Vito nato a BARI (BA) il 17/05/1967	NTTVTI67E17A662P*	(1) Proprieta' 1/4
4	NITTI Domenico nato a BARI (BA) il 20/10/1962	NTTDNC62R20A662C*	(1) Proprieta' 1/4

Visura storica per immobile

Situazione degli atti informatizzati al 29/08/2023

DATI DERIVANTI DA	SUCCESSIONE EX LEGE di NITTI PIETRO del 24/03/2020 Sede BARI (BA) Registrazione Volume 88888 n. 121167 registrato in data 13/03/2021 - Trascrizione n. 10962.2/2021 Reparto PI di BARI in atti dal 29/03/2021
--------------------------	---------------------------------------------------------------------------------------------------------------------------------------------------------------------------------------------------------------

Situazione degli intestati dal 17/11/2019

N.	DATI ANAGRAFICI	CODICE FISCALE	DIRITTI E ONERI REALI
1	NITTI Michele nato a BARI (BA) il 16/04/1969	NTTMHL69D16A662K*	(1) Proprieta' 1/6 fino al 24/03/2020
2	NITTI Annalisa nata a BARI (BA) il 20/11/1975	NTNLS75S60A662Z*	(1) Proprieta' 1/6 fino al 24/03/2020
3	NITTI Domenico nato a BARI (BA) il 20/10/1962	NTTDNC62R20A662C*	(1) Proprieta' 1/6 fino al 24/03/2020
4	NITTI Vito nato a BARI (BA) il 17/05/1967	NTTVTI67E17A662P*	(1) Proprieta' 1/6 fino al 24/03/2020
5	NITTI Pietro nato a BARI (BA) il 01/01/1934	NTTPTR34A01A662H*	(1) Proprieta' 2/6 fino al 24/03/2020
DATI DERIVANTI DA	DENUNZIA (NEI PASSAGGI PER CAUSA DI MORTE) del 17/11/2019 Pubblico ufficiale NITTI Sede BARI (BA) - UU Sede BARI (BA) Registrazione Volume 88888 n. 391189 registrato in data 04/11/2020 - SUCC. PARTIPILO PALMA Voltura n. 17502.2/2020 - Pratica n. BA0263311 in atti dal 07/12/2020		

Situazione degli intestati dal 16/12/2010

N.	DATI ANAGRAFICI	CODICE FISCALE	DIRITTI E ONERI REALI
1	PARTIPILO Palma nata a BARI (BA) il 03/10/1942	PRTPLM42R43A662R*	(1) Proprieta' 1/1 in regime di comunione dei beni fino al 17/11/2019
DATI DERIVANTI DA	Atto del 16/12/2010 Pubblico ufficiale LABRIOLA MICHELE Sede BARI (BA) Repertorio n. 43279 - DIVISIONE Nota presentata con Modello Unico n. 794.2/2011 Reparto PI di BARI in atti dal 14/01/2011		

Situazione degli intestati dal 31/08/2010

N.	DATI ANAGRAFICI	CODICE FISCALE	DIRITTI E ONERI REALI
1	PARTIPILO Vita Nicola nata a BARI (BA) il 08/05/1944	PRTVNC44E48A662S*	(1) Proprieta' 1/2 fino al 16/12/2010
2	PARTIPILO Palma nata a BARI (BA) il 03/10/1942	PRTPLM42R43A662R*	(1) Proprieta' 1/2 fino al 16/12/2010
DATI DERIVANTI DA	FRAZIONAMENTO del 31/08/2010 Pratica n. BA0433749 in atti dal 31/08/2010 presentato il 31/08/2010 (n. 433749.1/2010)		

Situazione dell'unità immobiliare che ha originato il precedente dal 20/11/1979

N.	DATI IDENTIFICATIVI			DATI CLASSAMENTO					DATI DERIVANTI DA	
	Foglio	Particella	Sub	Porz	Qualità Classe	Superficie(m²)	Deduz	Reddito		
						ha are ca		Dominicale		Agrario
1	124	92		-	SEMIN IRRIG 1	21 89		Euro 40,70 L. 78.804	Euro 16,39 L. 31.741	FRAZIONAMENTO del 20/11/1979 in atti dal 10/06/1986 DELLA MONICA ARTUR (n. 289080)
Notifica					Partita	16917				

Sono stati inoltre variati i seguenti immobili:

Foglio:124 Particella:46 ; Foglio:124 Particella:88 ; Foglio:124 Particella:89 ; Foglio:124 Particella:90 ; Foglio:124 Particella:91 ;

Visura storica per immobile

Situazione degli atti informatizzati al 29/08/2023

L'intestazione alla data della richiesta deriva dai seguenti atti:

Situazione degli intestati dal 19/02/1980

N.	DATI ANAGRAFICI	CODICE FISCALE	DIRITTI E ONERI REALI
1	PARTIPILO Palma nata a BARI (BA) il 03/10/1942	PRTPLM42R43A662R*	(1) Proprieta' 1/2 fino al 31/08/2010
2	PARTIPILO Vita Nicola nata a BARI (BA) il 08/05/1944	PRTVNC44E48A662S*	(1) Proprieta' 1/2 fino al 31/08/2010
DATI DERIVANTI DA Atto del 19/02/1980 Pubblico ufficiale LABRIOLA DIEGO Sede BARI (BA) Repertorio n. 171475 - UR Sede BARI (BA) Registrazione n. 4819 registrato in data 05/03/1980 - Voltura n. 569980 in atti dal 10/06/1986			

Situazione degli intestati dal 20/11/1979

N.	DATI ANAGRAFICI	CODICE FISCALE	DIRITTI E ONERI REALI
1	PARTIPILO Vita ; Nicolanata a BARI (BA)0		(4) Comproprietario per 1/6 fino al 19/02/1980
2	PARTIPILO Francesco nato a BARI (BA) il 02/03/1911	PRTFNC11C02A662U*	(1) Proprieta' 1/6 fino al 19/02/1980
3	PARTIPILO Domenica nata a BARI (BA) il 08/04/1923	PRTDNC23D48A662T*	(1) Proprieta' 1/6 fino al 19/02/1980
4	PARTIPILO Rosa nata a BARI (BA) il 10/06/1909	PRTRSO09H56A662U	(1) Proprieta' 1/6 fino al 19/02/1980
5	PARTIPILO Anna nata a BARI (BA) il 11/11/1920	PRTNNA20S51A662L*	(1) Proprieta' 1/6 fino al 19/02/1980
6	PARTIPILO Michelangelo nato a BARI (BA) il 28/01/1927	PRTMHL27A28A662E*	(1) Proprieta' 1/6 fino al 19/02/1980
7	PARTIPILO Palma nata a BARI (BA)0		(4) Comproprietario per 1/6 fino al 19/02/1980
DATI DERIVANTI DA FRAZIONAMENTO del 20/11/1979 in atti dal 10/06/1986 Repertorio n.: 27148 Sede CASTELLANA GROTTI (BA) Registrazione UR Sede BARI (BA) n. 22948 del 02/12/1979 DELLA MONICA ARTUR (n. 289080)			

Situazione dell'unità immobiliare che ha originato il precedente dall'impianto meccanografico

N.	DATI IDENTIFICATIVI			DATI CLASSAMENTO					DATI DERIVANTI DA	
	Foglio	Particella	Sub	Porz	Qualità Classe	Superficie(m ²)	Deduz	Reddito		
						ha are ca		Dominicale		Agrario
1	124	46		-	SEMIN IRRIG 1	1 33 46		L. 480.456	L. 193.517	Impianto meccanografico del 01/08/1977
Notifica					Partita	16917				

L'intestazione alla data della richiesta deriva dai seguenti atti:

Visura storica per immobile

Situazione degli atti informatizzati al 29/08/2023

Situazione degli intestati dall'impianto meccanografico

N.	DATI ANAGRAFICI	CODICE FISCALE	DIRITTI E ONERI REALI
1	PARTIPILO Palma nata a BARI (BA)0		(4) Comproprietario per 1/6 fino al 19/02/1980
2	PARTIPILO Vita ; Nicolanata a BARI (BA)0		(4) Comproprietario per 1/6 fino al 19/02/1980
3	PARTIPILO Francesco nato a BARI (BA) il 02/03/1911	PRTFNC11C02A662U*	(1) Proprieta' 1/6 fino al 19/02/1980
4	PARTIPILO Michelangelo nato a BARI (BA) il 28/01/1927	PRTMHL27A28A662E*	(1) Proprieta' 1/6 fino al 19/02/1980
5	PARTIPILO Anna nata a BARI (BA) il 11/11/1920	PRTNNA20S51A662L*	(1) Proprieta' 1/6 fino al 19/02/1980
6	PARTIPILO Rosa nata a BARI (BA) il 10/06/1909	PRTRSO09H56A662U	(1) Proprieta' 1/6 fino al 19/02/1980
7	PARTIPILO Domenica nata a BARI (BA) il 08/04/1923	PRTDNC23D48A662T*	(1) Proprieta' 1/6 fino al 19/02/1980
DATI DERIVANTI DA		Impianto meccanografico del 01/08/1977	

Visura telematica

Tributi speciali: Euro 0,90

* Codice Fiscale Validato in Anagrafe Tributaria.

Visura storica per immobile

Situazione degli atti informatizzati al 29/08/2023

Dati della richiesta	Comune di BARI (Codice:A662A)
Catasto Terreni	Sezione BARI (Provincia di BARI)
	Foglio: 124 Particella: 332

Area di enti urbani e promiscui dal 11/09/2017

N.	DATI IDENTIFICATIVI				DATI CLASSAMENTO				DATI DERIVANTI DA	
	Foglio	Particella	Sub	Porz	Qualità Classe	Superficie(m ²)	Deduz	Reddito		
						ha are ca		Dominicale		Agrario
1	124	332		-	ENTE URBANO	01 83				Tipo Mappale del 11/09/2017 Pratica n. BA0247877 in atti dal 11/09/2017 presentato il 11/09/2017 (n. 247877.1/2017)
Notifica						Partita		1		

Nella variazione sono stati soppressi i seguenti immobili:

Foglio:124 Particella:94 ;

Mappali Fabbricati Correlati

Codice Comune A662 - Foglio 124 - Particella 332/

Situazione dell'unità immobiliare che ha originato il precedente dal 19/02/1980

N.	DATI IDENTIFICATIVI				DATI CLASSAMENTO				DATI DERIVANTI DA	
	Foglio	Particella	Sub	Porz	Qualità Classe	Superficie(m ²)	Deduz	Reddito		
						ha are ca		Dominicale		Agrario
1	124	94		-	FABB RURALE	01 83				ISTRUMENTO (ATTO PUBBLICO) del 19/02/1980 in atti dal 10/06/1986 (n. 569980)
Notifica						Partita		228908		

Visura storica per immobile

Situazione degli atti informatizzati al 29/08/2023

Situazione dell'unità immobiliare dal 20/11/1979

N.	DATI IDENTIFICATIVI			DATI CLASSAMENTO					DATI DERIVANTI DA	
	Foglio	Particella	Sub	Porz	Qualità Classe	Superficie(m ²)	Deduz	Reddito		
						ha are ca		Dominicale		Agrario
1	124	94		-	FABB RURALE	01 83				FRAZIONAMENTO del 20/11/1979 in atti dal 10/06/1986 DELLA MONICA ARTUR (n. 289080)
Notifica						Partita	12575			

Sono stati inoltre variati i seguenti immobili:

Foglio:124 Particella:48 ;

L'intestazione alla data della richiesta deriva dai seguenti atti:

Situazione degli intestati dal 27/11/1991

N.	DATI ANAGRAFICI	CODICE FISCALE	DIRITTI E ONERI REALI
1	GORI Giampiero nato a ROMA (RM) il 26/01/1963	GROGPR63A26H501V*	(8) Usufrutto 1/2 fino al 11/09/2017
2	GORI Massimiliano nato a BARI (BA) il 07/08/1989	GROMSM89M07A662M*	(1) Proprieta' fino al 11/09/2017
3	LISCO Daniela nata a BARI (BA) il 15/08/1964	LSCDNL64M55A662M*	(8) Usufrutto 1/2 fino al 11/09/2017
DATI DERIVANTI DA		Atto del 27/11/1991 Pubblico ufficiale SCARANO GIUSEPPE Sede TRIGGIANO (BA) Repertorio n. 32760 - UR Sede BARI (BA) Registrazione n. 16938 registrato in data 16/12/1991 - Voltura n. 21706.1/1991 in atti dal 01/08/1994	

Situazione degli intestati dal 20/11/1979

N.	DATI ANAGRAFICI	CODICE FISCALE	DIRITTI E ONERI REALI
1	PARTIPILO Michelangelo nato a BARI (BA) il 28/01/1927	PRTMHL27A28A662E*	(99) Da verificare fino al 27/11/1991
DATI DERIVANTI DA		FRAZIONAMENTO del 20/11/1979 in atti dal 10/06/1986 Repertorio n.: 27148 Sede CASTELLANA GROTTA (BA) Registrazione UR Sede BARI (BA) n. 22948 del 02/12/1979 DELLA MONICA ARTUR (n. 289080)	

Situazione dell'unità immobiliare che ha originato il precedente dall'impianto meccanografico

N.	DATI IDENTIFICATIVI			DATI CLASSAMENTO					DATI DERIVANTI DA	
	Foglio	Particella	Sub	Porz	Qualità Classe	Superficie(m ²)	Deduz	Reddito		
						ha are ca		Dominicale		Agrario
1	124	48		-	FABB RURALE	01 87				Impianto meccanografico del 01/08/1977

Visura storica per immobile

Situazione degli atti informatizzati al 29/08/2023

Notifica		Partita	12575		
----------	--	---------	-------	--	--

L'intestazione alla data della richiesta deriva dai seguenti atti:

Situazione degli intestati dall'impianto meccanografico

N.	DATI ANAGRAFICI	CODICE FISCALE	DIRITTI E ONERI REALI
1	PARTIPILO Michelangelo nato a BARI (BA) il 28/01/1927	PRTMHL27A28A662E*	(99) Da verificare fino al 19/02/1980
DATI DERIVANTI DA		Impianto meccanografico del 01/08/1977	

Visura telematica

Tributi speciali: Euro 0,90

* Codice Fiscale Validato in Anagrafe Tributaria.

Visura storica per immobile

Situazione degli atti informatizzati al 29/08/2023

Dati della richiesta	Comune di BARI (Codice:A662)
Catasto Fabbricati	Provincia di BARI
	Foglio: 124 Particella: 332 Sub.: 1

INTESTATI

1	GORI Giampiero nato a ROMA (RM) il 26/01/1963	GROGPR63A26H501V*	(8) Usufrutto 1/2
2	GORI Massimiliano nato a BARI (BA) il 07/08/1989	GROMSM89M07A662M*	(1) Proprieta'
3	LISCO Daniela nata a BARI (BA) il 15/08/1964	LSCDNL64M55A662M*	(8) Usufrutto 1/2

Unità immobiliare dal 24/01/2019

N.	DATI IDENTIFICATIVI				DATI DI CLASSAMENTO							DATI DERIVANTI DA	
	Sezione Urbana	Foglio	Particella	Sub	Zona Cens.	Micro Zona	Categoria	Classe	Consistenza	Superficie Catastale	Rendita		
1		124	332	1	2		C/2	1	57 m²	Totale: 86 m²	Euro 267,89	VARIAZIONE del 24/01/2019 Pratica n. BA0014812 in atti dal 24/01/2019 RETTIFICA CLASSAMENTO (n. 4250.1/2019)	
Indirizzo		VIA GIOVANNI GENTILE n. SNC Piano T											
Notifica							Partita				Mod.58		
Annotazioni		di stadio: presentato ricorso ai sensi dell'art. 17-bis d.lgs. 546/92, id. tvf m009549, ricevuto il 18/10/2018 - classamento e rendita rideterminati a seguito di annullamento dell'avviso di accertamento, rif. pratica prot. nn. m009549 - rm215/2018, senza ulteriore rituale notifica alla ditta intestataria.											

Mappali Terreni Correlati

Codice Comune A662 - Sezione A - Foglio 124 - Particella 332

Situazione dell'unità immobiliare dal 21/11/2018

N.	DATI IDENTIFICATIVI				DATI DI CLASSAMENTO							DATI DERIVANTI DA
	Sezione Urbana	Foglio	Particella	Sub	Zona Cens.	Micro Zona	Categoria	Classe	Consistenza	Superficie Catastale	Rendita	
1		124	332	1	2		C/2	4	58 m²	Totale: 86 m²	Euro 434,34	VARIAZIONE del 21/11/2018 Pratica n. BA0273270 in atti dal 21/11/2018 ANNOTAZIONE PER CONTENZIOSO (n. 85041.1/2018)
Indirizzo		VIA GIOVANNI GENTILE n. SNC Piano T										

Visura storica per immobile

Situazione degli atti informatizzati al 29/08/2023

Notifica	Notifica effettuata con protocollo n. BA0217857 del 13/09/2018	Partita		Mod.58	
Annotazioni	di stadio: presentato ricorso ai sensi dell'art. 17-bis d.lgs. 546/92, id. tvf m009549, ricevuto il 18/10/2018				

Situazione dell'unità immobiliare dal 14/08/2018

N.	DATI IDENTIFICATIVI				DATI DI CLASSAMENTO							DATI DERIVANTI DA
	Sezione Urbana	Foglio	Particella	Sub	Zona Cens.	Micro Zona	Categoria	Classe	Consistenza	Superficie Catastale	Rendita	
1		124	332	1	2		C/2	4	58 m²	Totale: 86 m²	Euro 434,34	VARIAZIONE NEL CLASSAMENTO del 14/08/2018 Pratica n. BA0201377 in atti dal 14/08/2018 VARIAZIONE DI CLASSAMENTO (n. 58770.1/2018)
Indirizzo		VIA GIOVANNI GENTILE n. SNC Piano T										
Notifica	Notifica effettuata con protocollo n. BA0217857 del 13/09/2018				Partita						Mod.58	
Annotazioni	di stadio: classamento e rendita rettificati (d.m. 701/94)											

Situazione dell'unità immobiliare dal 14/09/2017

N.	DATI IDENTIFICATIVI				DATI DI CLASSAMENTO							DATI DERIVANTI DA
	Sezione Urbana	Foglio	Particella	Sub	Zona Cens.	Micro Zona	Categoria	Classe	Consistenza	Superficie Catastale	Rendita	
1		124	332	1	2		C/2	1	57 m²	Totale: 86 m²	Euro 267,89	COSTITUZIONE del 12/09/2017 Pratica n. BA0249784 in atti dal 14/09/2017 COSTITUZIONE (n. 2457.1/2017)
Indirizzo		VIA GIOVANNI GENTILE n. SNC Piano T										
Notifica					Partita						Mod.58	
Annotazioni	-classamento e rendita proposti (d.m. 701/94)											

L'intestazione alla data della richiesta deriva dai seguenti atti:

Situazione degli intestati dal 12/09/2017

N.	DATI ANAGRAFICI	CODICE FISCALE	DIRITTI E ONERI REALI
1	GORI Giampiero nato a ROMA (RM) il 26/01/1963	GROGPR63A26H501V*	(8) Usufrutto 1/2
2	GORI Massimiliano nato a BARI (BA) il 07/08/1989	GROMSM89M07A662M*	(1) Proprieta'
3	LISCO Daniela nata a BARI (BA) il 15/08/1964	LSCDNL64M55A662M*	(8) Usufrutto 1/2

Visura storica per immobile

Situazione degli atti informatizzati al 29/08/2023

DATI DERIVANTI DA	COSTITUZIONE del 12/09/2017 Pratica n. BA0249784 in atti dal 14/09/2017 COSTITUZIONE (n. 2457.1/2017)
--------------------------	-------------------------------------------------------------------------------------------------------

Situazione dell'unità immobiliare che ha originato il precedente dal 11/09/2017

N.	DATI IDENTIFICATIVI				DATI DI CLASSAMENTO							DATI DERIVANTI DA	
	Sezione Urbana	Foglio	Particella	Sub	Zona Cens.	Micro Zona	Categoria	Classe	Consistenza	Superficie Catastale	Rendita		
1		124	332				F/6						COSTITUZIONE del 11/09/2017 Pratica n. BA0247882 in atti dal 11/09/2017 , ASSOCIATO AL TIPO MAPPALE CON PROTOCOLLO BA0247877 DEL 11/09/2017 (n. 247877.1/2017)
Notifica							Partita					Mod.58	

L'intestazione alla data della richiesta deriva dai seguenti atti:

Situazione degli intestati dal 11/09/2017

N.	DATI ANAGRAFICI	CODICE FISCALE	DIRITTI E ONERI REALI
1	GORI Giampiero nato a ROMA (RM) il 26/01/1963	GROGPR63A26H501V*	(8) Usufrutto 1/2 fino al 14/09/2017
2	GORI Massimiliano nato a BARI (BA) il 07/08/1989	GROMSM89M07A662M*	(1) Proprieta' fino al 14/09/2017
3	LISCO Daniela nata a BARI (BA) il 15/08/1964	LSCDNL64M55A662M*	(8) Usufrutto 1/2 fino al 14/09/2017
DATI DERIVANTI DA		COSTITUZIONE del 11/09/2017 Pratica n. BA0247882 in atti dal 11/09/2017 , ASSOCIATO AL TIPO MAPPALE CON PROTOCOLLO BA0247877 DEL 11/09/2017 (n. 247877.1/2017)	

Visura telematica

Tributi speciali: Euro 0,90

* Codice Fiscale Validato in Anagrafe Tributaria.



COMUNE DI BARI

Ripartizione Governo e Sviluppo Strategico del Territorio

Questo documento viene trasmesso
esclusivamente a mezzo e-mail (art. 47 Codice
Amministrazione Digitale D.lgs. n7 marzo 2005 n.
82 e s.m.i.)

Allegati:

- Attestazione VAS
- Determina di non assoggettamento VAS

dipartimento.ambiente.territorio@pec.rupar.puglia.it
servizio.ecologia@pec.rupar.puglia.it

Alla Regione Puglia
DIPARTIMENTO AMBIENTE, PAESAGGIO E QUALITÀ
URBANA
Sezione Autorizzazioni Ambientali
c.a. ing. Paolo Garofoli

E, p.c. Al Sindaco

**OGGETTO: "Bari Costasud, Parco Costiero della cultura, del turismo, dell'ambiente".
Comunicazioni**

La presente comunicazione si riferisce al progetto *"Bari Costasud - Parco Costiero della cultura, del turismo, dell'ambiente"* intervento di cui al 'Piano Strategico Grandi Attrattori Culturali', finanziati dal PNC - Piano Nazionale Complementare ricompreso nel più ampio Piano Nazionale di Ripresa e Resilienza (PNRR) - oggetto di finanziamento di cui al DPCM del 08.10.2021, sul quale risulta utile effettuare una sintetica premessa procedimentale.

Con D.D. n. 2018/08109 - 2018/130/00097 del 22.6.2018, il Direttore *pro tempore* della Ripartizione Urbanistica ed Edilizia Privata, oggi Ripartizione Governo e Sviluppo Strategico del Territorio, ha indetto il «*Concorso Internazionale di Idee per la riqualificazione dell'area costiera e periferica a Sud Est della Città*», al vincitore del quale - RTP con capogruppo arch. N. Privileggio - è stata affidata la redazione del Piano Urbanistico Esecutivo *"Bari Costasud"*, attualmente in itinere.

Contestualmente alla redazione del *PUE Costasud*, a seguito di procedura di evidenza pubblica una porzione dell'intervento denominato *"Costasud, parco costiero della cultura, del turismo, dell'ambiente"* (cd. Parco Costiero), è stata inserita nell'elenco dei 14 interventi del Piano Strategico Grandi Attrattori Culturali, finanziati dal PNC - Piano Nazionale Complementare, ricompreso nel più ampio Piano Nazionale di Ripresa e Resilienza (PNRR), ottenendo il finanziamento - di cui al DPCM del 08.10.2021 - pari a 75.000.000 euro.

Parallelamente, per effetto dell'art.48 della L. 108/2021 - in relazione alle procedure afferenti agli investimenti pubblici finanziati in tutto o in parte con le risorse previste dal PNRR e dal PNC - è stata indetta, con nota dirigenziale n.231031 del 20.07.2022, successivamente integrata con nota n.263187 del 23.08.2022, Conferenza di Servizi preliminare sul Progetto di Fattibilità Tecnica Economica del Parco Costiero articolato in n.6 lotti - redatto dalla Ripartizione scrivente - con lo scopo di raccogliere i pareri delle amministrazioni chiamate ad esprimersi. La Conferenza di Servizi preliminare si è conclusa con esito favorevole (D.D. n. 14162/2022 del 19.10.2022) e nell'ambito della stessa non sono stati segnalati rilievi di ordine ambientale e paesaggistico.

Il PFTE del Parco Costiero, inserito nel PNC - Piano Nazionale degli Interventi Complementari al PNRR, è stato approvato, limitatamente ai lotti 2, 4, 5 e 6 con DCC n.23 del 13.03.2023 ai sensi e per gli effetti del dell'art.19 co.2 DPR n.327/2001 e dell'art.12 co.3 della L.R. n.3/2005 e s.m.i. (adozione di variante) e approvato definitivamente con DCC n.55 del 25.05.2023, con il conseguente perfezionamento della variante urbanistica e del vincolo preordinato all'esproprio ai sensi dell'art.12 co. 3 della L.R. n.3/2005 e s.m.i..



COMUNE DI BARI

Ripartizione Governo e Sviluppo Strategico del Territorio

Dal punto di vista progettuale, il Parco Costiero all'esame ha la prioritaria finalità di riqualificare la costa a sud est del territorio cittadino in coerenza con i caratteri identitari dei luoghi e le tutele presenti: le grandi provviste volumetriche di PRG, previste negli Anni '70 del secolo scorso, sono di fatto non realizzabili per le tutele paesaggistico/ambientali presenti: infatti le prescrizioni per i 'territorio costieri' del vigente PPTR (art. 45), che riguardano la quasi totalità dell'area di progetto, comportano l'inammissibilità di qualsiasi nuova opera edilizia. Nel progetto è, dunque, prevista una significativa riduzione delle volumetrie teoricamente realizzabili secondo il PRG, e dei conseguenti impatti negativi sull'ambiente, attestata a circa l'87%, che si associa alla qualificazione delle volumetrie esistenti che assumono la destinazione d'uso di 'servizi pubblici'.

Per quanto attiene agli aspetti di Valutazione Ambientale Strategica il Parco Costiero, nell'interezza dei 6 lotti che lo compongono, è stato escluso da procedura di VAS ex art.7 co.2 lettera a) punto VIII del R.R. n.18/2013 e s.m.i., giusta determinazione dirigenziale della Sezione regionale Autorizzazioni Ambientali (Autorità Competente AC) n.26 del 25.01.2023, qui allegata, che ha dichiarato la sussistenza delle condizioni di esclusione attestate dalla Ripartizione Urbanistica ed Edilizia Privata del 15.11.2022, al prot. n.363352, conseguentemente dichiarando assolti gli adempimenti in materia di Valutazione Ambientale Strategica per la proposta "Bari Costasud - Parco Costiero della cultura, del turismo, dell'ambiente".

Sul punto pertanto con le opere previste e le destinazioni introdotte, la realizzazione del Parco Costiero determinerà una serie di impatti positivi in aree ad elevata sensibilità ambientale e configurandosi come progetto di un grande giardino sul mare che si interfaccia con la città esistente, apportando i suoi benefici in termini microclimatici e di qualità paesaggistico/ambientale e dell'abitare.

Ciò premesso, lo scrivente ha condotto specifica istruttoria in merito agli aspetti relativi alla Valutazione di Impatto Ambientale, rilevando che:

l'intervento in argomento non risulta riconducibile alle fattispecie di cui agli elenchi degli *interventi soggetti a VIA obbligatoria* (Allegato A) e *alla verifica di assoggettabilità a VIA* (Allegato B) della L.R. n.26/2022 e s.m.i.; per effetto dell'art. 4 della L.R. n.26/2022 e s.m.i. i procedimenti di valutazione ambientale ed i procedimenti autorizzativi "riguardanti progetti candidati a finanziamento a valere sulle risorse del Piano nazionale di ripresa e resilienza (PNRR) sono di competenza regionale, non operando le deleghe previste nella presente legge".

Nel merito sono state puntualmente analizzate le tipologie di progetti di cui all'Allegato B della citata legge regionale che non si ritengono riconducibili all'intervento all'esame, a partire dai dati del PFTE approvato, per le considerazioni di seguito circostanziate in forma tabellare.

tipologia progetti	classificazione dei progetti da norma	considerazioni istruttorie
Altri Progetti	B1.i) Parchi Tematici di superficie superiore a 5 ettari	Nella disciplina regionale di settore, in tutta generalità, sono classificati 'parchi tematici' le aree destinate a divertimenti permanenti (giostre) e spettacoli viaggianti (lunapark), e le aree caratterizzate da un tema specifico (parchi acquatici, avventura, zoologici, faunistici, etc.) inquadrabili come contesti di intrattenimento - a destinazione commerciale/produttiva - nei quali è previsto un ruolo interattivo dell'utente (ospite/pagante) con le attrezzature e con gli spazi. L'intervento in oggetto mira, invece, alla realizzazione di un Parco pubblico che si interfaccia con la città esistente definendo le relazioni fra spazi costruiti ed aree libere e nuove

c. a. 662 - Comune di Bari - Prot. 09/06/2023 0199059. U. Si attesta che la presente copia digitale è conforme all'originale digitale ai sensi del D.Lgs. n. 83/2013 art. 46 c. 1. Il documento originale è conservato negli archivi di Comune di Bari



COMUNE DI BARI

Ripartizione Governo e Sviluppo Strategico del Territorio

		<p>interazioni con le parti di città circostanti. Il parco lineare costiero, articolato in 6 lotti, ricomprende molteplici funzioni, tra le quali il recupero ambientale e paesaggistico; l'integrazione degli standard per la popolazione insediata; la fruibilità, attraverso un sistema di mobilità lenta; l'incentivazione agli usi agricoli delle frange di campagna ancora presenti ai margini dell'abitato; la creazione di un sistema di parchi attrezzati con finalità anche turistiche.</p> <p>Ciò detto, l'intervento in esame non è riconducibile alla tipologia B1.i).</p>
Agricoltura	<i>B2.b) Iniziale forestazione di una superficie superiore a 20 ettari [...]</i>	<p>L'intervento in esame prevede aree per la messa a dimora di nuovi impianti vegetazionali con essenze arbustive ed arboree autoctone o appartenenti alla macchia mediterranea, a completamente del verde esistente.</p> <p>In merito alle specie utilizzate – non aventi scopi di agricoltura – si è fatto espresso riferimento a quelle indicate nella "Carta delle TIPOLOGIE forestali e delle aree semi-naturali" (DGR 19 settembre 2022, n. 1279 – BURP n. 109/2022) per l'ambito specifico "Puglia centrale", al fine di non produrre impatti negativi né dal punto di vista ambientale per l'introduzione di specie "estrane", né dal punto di vista percettivo/paesaggistico.</p> <p>A livello quantitativo, le verifiche sono state condotte per i cd. 'giardini d'ombra' quali superfici oggetto di nuovi impianti vegetazionali a prevalenza arborea, unico ambito in cui nel PFTE approvato per una superficie complessiva di 18,20ha, è stata prevista una monocoltura non attrezzata.</p> <p>Secondo le "Linee guida per la progettazione e realizzazione degli imboschimenti e dei sistemi agro-forestali" (approvate con D. D. Autorità di Gestione PSR Puglia n. 207/2017 - P.S.R. Puglia 2014-2020 – BURP n. 122/2017), di seguito citate testualmente, ed in particolare secondo la "3.1 Sottomisura 8.1 Azione 1 - Boschi misti a ciclo illimitato" si intende per bosco "la realizzazione di boschi misti a ciclo illimitato, con piante arboree ed arbustive autoctone perenni, per finalità ambientali (assorbimento CO₂), protettive (difesa idrogeologica), paesaggistiche e sociali (scopi ricreativi). [...]</p> <p>Tali impianti comportano il vincolo permanente alla destinazione boschiva. La realizzazione dei boschi misti a ciclo illimitato è parametrata alla messa a dimora di minimo 1.600 piante/ha".</p> <p>Ciò detto, per i 'giardini d'ombra', presenti nei lotti 1,2 e 3 e con una superficie complessiva di 18,20ha sono state</p>

c. a. 662, Comune di Bari - Prot. 09/06/2023, 0199059, U. Si attesta che la presente copia digitale è conforme all'originale digitale ai sensi del D.Lgs. n. 82 del 6/03/2002 art. 48 c. 1. Il presente documento è conservato negli archivi di Comune di Bari





COMUNE DI BARI

Ripartizione Governo e Sviluppo Strategico del Territorio

		Competente - AC) n.26 del 25.01.2023. Ciò detto, il progetto non è riconducibile alla tipologia B3.b)
<i>Progetti di infrastrutture</i>	<i>B3.b) [...] parcheggi di uso pubblico con capacità superiori a 500 posti auto</i>	Con riferimento ai parcheggi di uso pubblico occorre specificare che il Parco Costiero prevede in via prioritaria azioni di riqualificazione e depermeabilizzazione dei parcheggi esistenti e la realizzazione di spazi a parcheggio accessori alle funzioni del parco localizzati in aree non tutelate, nei Lotti 1 e 6. Per ciascuna delle nuove aree per parcheggi ecosostenibili non si prevedono capacità superiori a 500 posti auto come di seguito specificato: <ul style="list-style-type: none">- Lotto 1 = 1.000mq (circa n.40 stalli)- Lotto 6 = 8.567mq (circa n.343 stalli) Ciò detto, il progetto non è riconducibile alla tipologia B3.b)

Per le ragioni sopra precisate, lo Scrivente ritiene l'iniziativa da non sottoporre a procedura di verifica di assoggettabilità a VIA data la sua natura e caratteristiche e, chiede cenno di condivisione da parte di codesto Servizio regionale, con ogni possibile sollecitudine, onde dar seguito ai successivi adempimenti correlati alla realizzazione dell'infrastruttura.

Distinti saluti.

poEQ Procedure Speciali e Varianti al P.G.

Arch. Costanza Sorrenti

Il Direttore
Ripartizione Governo e Sviluppo Strategico del Territorio
Ing. Pompeo Colacicco



c_a662.Comune di Bari - Prot. 09/06/2023.0199059.U Si attesta che la presente copia digitale è conforme all'originale digitale ai sensi
2. Comunità del. Babilispirel. D02666/202320299659IU corrispondente documento informatico originale è conservato negli archivi di Comune di Bari



COMUNE DI BARI

**Ripartizione Governo e Sviluppo Strategico del
Territorio**

urbanistica.comunebari@pec.rupar.puglia.it

p.c.

REGIONE PUGLIA

Dipartimento Ambiente, Paesaggio e Qualità Urbana

dipartimento.ambiente.territorio@pec.rupar.puglia.it

Oggetto: "Bari Costasud, Parco Costiero della cultura, del turismo, dell'ambiente". Comunicazioni -
Riscontro

Con riferimento all'oggetto si riscontra Vs nota prot. n. 199059 del 9.06.2023, trasmessa via pec il 9.06.2023 ed acquisita al prot. uff. n. 9899 del 26.06.2023, con la quale, tra l'altro, si fornivano argomentazioni in merito agli obblighi di applicazione delle procedure di valutazione ambientale.

In particolare codesta Amministrazione così concludeva: *"Per le ragioni sopra precisate, lo Scrivente ritiene l'iniziativa da non sottoporre a procedura di verifica di assoggettabilità a VIA data la sua natura e caratteristiche e, chiede cenno di condivisione da parte di codesto Servizio regionale, con ogni possibile sollecitudine, onde dar seguito ai successivi adempimenti correlati alla realizzazione dell'infrastruttura."*

Specificatamente per gli aspetti inerenti le procedure di valutazione ambientale (verifica di assoggettabilità a VIA e VIA), si riferisce quanto segue.

In linea generale per quanto attiene ai **profili di applicazione della disciplina di VIA – Valutazione d'Impatto Ambientale** le norme di riferimento sono il d.lgs. n. 152/2006 e ss.mm.ii. e la l.r. n. 26/2022.

Il d.lgs. 152/2006 e ss.mm.ii. prevede, in linea generale, che sia effettuata:

- la valutazione di impatto ambientale di competenza statale per i progetti rientranti nell'allegato II alla Parte II
- la verifica di assoggettabilità a VIA di competenza statale per i progetti rientranti nell'allegato II-bis alla Parte II
- la valutazione di impatto ambientale di competenza regionale (o provinciale/comunale se delegata) per i progetti rientranti nell'allegato III alla Parte II
- la verifica di assoggettabilità a VIA di competenza regionale (o provinciale/comunale se delegata) per i progetti rientranti nell'allegato IV alla Parte II

La l.r. n. 26/2022 prevede, in linea generale, che sia effettuata:

- la valutazione di impatto ambientale di competenza regionale, provinciale o comunale per i progetti rientranti, rispettivamente, negli allegati A3, A2 o A1
- la verifica di assoggettabilità a VIA di competenza regionale, provinciale o comunale per i progetti rientranti, rispettivamente, negli allegati B3, B2 o B1

Il procedimento si attiva su istanza di parte, una volta che l'istante abbia verificato la eventuale ricorrenza di una o più tipologie elencate nei succitati allegati.

Nell'effettuare tale analisi, si rammenta di aver cura di verificare il rispetto delle previsioni del DM 30.03.2015 che dispone la riduzione delle soglie di legge per i progetti da sottoporre a verifica di assoggettabilità a VIA al ricorrere di talune condizioni.

Nello specifico, dalla lettura della puntuale e circostanziata disamina effettuata dall'Amministrazione in indirizzo, si ritiene di poter condividere la prospettazione formulata in merito alla non sussistenza di

www.regione.puglia.it

Sezione Autorizzazioni Ambientali

Via Gentile, 52 70126 - Bari - Tel: 080 540 3912

pec: servizio.ecologia@pec.rupar.puglia.it



**REGIONE
PUGLIA**

**DIPARTIMENTO AMBIENTE, PAESAGGIO E QUALITÀ URBANA
SEZIONE AUTORIZZAZIONI AMBIENTALI**

requisiti circa l'applicabilità della normativa in materia di valutazione ambientale per il progetto in oggetto a patto che siano confermate le assunzioni poste alla base della prospettazione medesima.

Cordialità.

Il funzionario P.O.

Ing. Giuseppe ANGELINI

il Dirigente a.i. della Sezione Autorizzazioni Ambientali

Dott.ssa Antonietta RICCIO

C_a662.Comune di Bari - Prot. 29/06/2023.0226586.E Copia conforme dell'originale sottoscritto digitalmente da Antonietta Riccio, Giuseppe Angelini Si attesta che la presente copia digitale è conforme all'originale digitale ai sensi dell'art. 23-bis del D.Lgs. n. 82/2005. Il corrispondente documento informatico originale è conservato negli archivi di Comune di Bari

www.regione.puglia.it

Sezione Autorizzazioni Ambientali

Via Gentile, 52 70126 - Bari - Tel: 080 540 3912

pec: servizio.ecologia@pec.rupar.puglia.it


SEZIONE AUTORIZZAZIONI AMBIENTALI
ATTO DIRIGENZIALE

Codifica adempimenti L.R. 15/08 (trasparenza)	
Ufficio istruttore	<input checked="" type="checkbox"/> Sezione
Tipo materia	<input checked="" type="checkbox"/> VAS
Privacy	<input type="checkbox"/> SI <input checked="" type="checkbox"/> NO
Pubblicazione integrale	<input checked="" type="checkbox"/> SI <input type="checkbox"/> NO
Adempimenti artt.26-27 del D.Lgs. 14 marzo 2013n.33 s.m.i.	<input type="checkbox"/> SI <input checked="" type="checkbox"/> NO

N. 26 del 25/01/2023 del Registro delle Determinazioni

Codice CIFRA:089/DIR/2023/00026

OGGETTO: VAS-1960- REG - Regolamento Regionale del 9 ottobre 2013, n.18. Registrazione dei piani urbanistici comunali esclusi dalle procedure di VAS - Verifica di sussistenza delle pertinenti condizioni di esclusione dei piani selezionati relativa al piano denominato: "Bari Costasud - Parco Costiero della cultura, del turismo, dell'ambiente"- Autorità procedente: Comune di Bari (BA).

L'anno 2023, addì 25 del mese di gennaio, presso il Dipartimento Ambiente, Paesaggio e Qualità Urbana – Sezione Autorizzazioni Ambientali della Regione Puglia

La Dirigente ad interim della Sezione Autorizzazioni Ambientali

Vista la Legge Regionale 4 febbraio 1997 n. 7;

Visto l'art.32 della Legge n.69 del 18 giugno 2009, che prevede l'obbligo di sostituire la pubblicazione tradizionale all'Albo Ufficiale con la pubblicazione di documenti digitali sui siti informatici;

Visto il Regolamento UE n. 679/2016, relativo alla protezione delle persone fisiche con riguardo al trattamento dei dati personali, nonché alla libera circolazione di tali dati e che abroga la direttiva europea 95/46/CE (regolamento generale sulla protezione dei dati) e il successivo D. Lgs. n.101/2018 recante "Disposizioni per l'adeguamento della normativa nazionale alle disposizioni del regolamento (UE) 2016/679 del Parlamento europeo e del Consiglio del 27 aprile 2016"

Visti gli artt. 14 e 16 del D.lgs. n. 165/2001 "Norme generali sull'ordinamento del Lavoro alle dipendenze delle amministrazioni pubbliche";

Vista la L. 241/1990 e ss. mm. ii.

Visto il D.lgs. 152/2006 e ss. mm. ii.;



SEZIONE AUTORIZZAZIONI AMBIENTALI

Vista la Legge Regionale 14 dicembre 2012, n. 44, “*Disciplina regionale in materia di valutazione ambientale strategica*” e ss. mm. ii.;

Visto il Regolamento Regionale del 9 ottobre 2013, n.18, “*Regolamento di attuazione della legge regionale 14 dicembre 2012, n. 44 (Disciplina regionale in materia di valutazione ambientale strategica), concernente piani e programmi urbanistici comunali*”, pubblicato sul BURP n. 134 del 15/10/2013;

Vista la D.G.R. 31 luglio 2015, n.1518 “Adozione del modello organizzativo denominato “Modello Ambidestro per l’Innovazione della macchina Amministrativa regionale - MAIA”. Approvazione Atto di Alta Organizzazione”;

Visto il D.P.G.R. 31 luglio 2015, n. 443 con cui è stato approvato l’Atto di Alta Organizzazione relativo all’adozione del modello organizzativo denominato “Modello Ambidestro per l’Innovazione della macchina Amministrativa regionale - MAIA”, - Dipartimenti - Sezioni - Servizi;

Vista la DGR del 08.04.2016 n. 458 con la quale sono state definite le Sezioni dei Dipartimenti e delle relative funzioni;

Vista il Decreto del Presidente della Giunta Regionale del 22 gennaio 2021 n. 22 avente ad oggetto *Adozione Atto di Alta Organizzazione Modello Organizzativo “MAIA 2.0”*;

Vista la DGR n. 1575 del 30 settembre 2021, avente ad oggetto “*Conferimento incarichi di direzione delle Sezioni di Dipartimento ai sensi dell’articolo 22, comma 2, del decreto del Presidente della Giunta regionale 22 gennaio 2021 n. 22.*” con cui è stato conferito alla Dott.ssa Antonietta Riccio l’incarico di direzione, ad interim, della Sezione Autorizzazione Ambientali a decorrere dal 1° novembre 2021;

Vista la Determinazione Dirigenziale n.190 del 30.5.2022, con cui è stato assegnato l’incarico di Posizione Organizzativa denominata “Coordinamento VAS” conferito alla dott.ssa Rosa Marrone, funzionario amministrativo di categoria D in servizio a tempo pieno e in determinato presso questa Sezione regionale;

Vista altresì la Determinazione Dirigenziale n. 220/2022 di decorrenza dell’incarico di Posizione Organizzativa denominata “Coordinamento VAS” conferito alla dott.ssa Rosa Marrone;

Vista la Determinazione Dirigenziale n.140 del 26/04/2022 con cui è stato prorogato per la durata di un anno, sino al 20.05.2023, l’incarico di Posizione Organizzativa denominata “Istruttorie procedimenti di Valutazione Ambientale Strategica” conferita all’Arch. Domenico Dello Stretto, funzionario tecnico di categoria D/1 in servizio a tempo pieno e determinato presso questa Sezione regionale;

Vista la Determinazione del Dirigente del Servizio Ecologia n. 12 del 14/01/2014, adottata di concerto con il Dirigente del Servizio Urbanistica e con la Dirigente del Servizio Assetto del Territorio, con cui è stata definita la metodologia di campionamento per la selezione dei piani urbanistici comunali per i quali è richiesta la verifica della sussistenza delle condizioni di esclusione dalle procedure di valutazione ambientale strategica (VAS), ai sensi del comma 7.3 del predetto regolamento regionale;

Premesso che:

- in data 15/11/2022 il Comune di Bari – Settore Pianificazione del Territorio - PRG- attivava la procedura telematica di registrazione delle condizioni di esclusione dalla VAS di cui all’art.7, comma 7.4 del R.R. 18/2013, trasmettendo, tramite accesso alla piattaforma informatizzata del Portale Ambientale regionale, la seguente documentazione, in formato elettronico, inerente al piano in oggetto:
 - DD 14162_2022 con allegati - Copia dell’atto amministrativo di formalizzazione della proposta di piano urbanistico comunale;
 - prot363352-15112022_Attestaz-escl-VAS_CostaSUD - Attestazione relativa all’applicabilità delle condizioni di esclusione del Piano dalle procedure di VAS;
 - Elaborato grafico lotti funzionali Parco_compressed - Elaborati del piano urbanistico comunale;
 - Relazione Illustrativa Parco- Elaborati del piano urbanistico comunale;
 - Parere Soprintendenza_CdS_del_06102022 - Contributi, pareri e osservazioni già espressi dai soggetti competenti in materia ambientale e dagli enti territoriali interessati;

**SEZIONE AUTORIZZAZIONI AMBIENTALI**

- perimetro unito lotti costa sud - Area intervento SHAPE FILE - UTM33.
- nell'ambito della predetta procedura telematica il Comune di Bari – Settore Pianificazione del Territorio - PRG provvedeva a selezionare la disposizione di cui all'**art.7, comma 7.2, lettera a) punto VIII** del Regolamento regionale n.18/2013, che dichiara assolti gli adempimenti in materia di VAS per i seguenti piani urbanistici comunali, fatto salvo il rispetto delle specifiche condizioni contenute in ciascun punto, in esito alla conclusione della procedura disciplinata al comma 7.4 *“VIII: modifiche ai piani urbanistici comunali generali che non comportano incremento del dimensionamento insediativo globale, degli indici di fabbricabilità territoriale o di comparto o dei rapporti di copertura (o dei corrispondenti parametri disciplinati dal piano urbanistico comunale), non trasformano in edificabili aree a destinazione agricola (comunque definite negli strumenti urbanistici comunali), e non determinano una diminuzione delle dotazioni di spazi pubblici o riservati alle attività collettive, a verde pubblico o a parcheggi;”*;
- la Regione Puglia – Sezione Autorizzazioni Ambientali:
 - in data 15/11/2022 provvedeva all'assolvimento degli obblighi di cui all'art.7.4 del R.R. 18/2013 con la pubblicazione della suddetta documentazione sulla piattaforma del Portale ambientale regionale a ciò dedicata (https://pugliacon.regione.puglia.it/comp_pub/dettaglioProcedure/6ac863fe-b80f-491f-9049-733d6457fe01/1) ed inviava a mezzo PEC la nota r_puglia/AOO_089/15/11/2022/0014203, con cui si comunicava al Comune di Bari la presa d'atto di avvio della suddetta procedura di registrazione;
 - in data 23/11/2022 inviava a mezzo PEC la nota prot.AOO_089/14427 con cui comunicava, tra gli altri, al Comune di Bari, l'avvio del procedimento di verifica a campione di sussistenza delle pertinenti condizioni di esclusione dalle procedure di VAS ai sensi del citato articolo 7, comma 4 del R.R. 18/2013;
- in data 02/01/2023, espletata l'istruttoria tecnico-amministrativa di competenza sulla base della documentazione pubblicata sul Portale regionale VAS, questa Sezione regionale inviava a mezzo PEC al Comune di Bari la nota prot.AOO_089-7 del 02/01/2023 di comunicazione delle ragioni ostative, di seguito riportate, relative alla sussistenza della condizione di esclusione di cui al succitato art. all'art.7, comma 7.2, lettera a) punto VIII per la variante di piano in argomento, ai sensi dell'art. 10 bis della L.241/1990 e ss.mm.ii.:
 - *non è possibile evincere informazioni circa le zone omogenee del vigente PRG comunale “introdotte” in esito agli interventi previsti dal piano di che trattasi, né, di conseguenza, la norma tecnica che disciplinerà tali aree. Difatti nell'allegato “prot363352-15112022_Attestaz-escl-VAS_CostaSUD” viene riportato, in modo generale che “[...] in base al vigente Piano Regolatore Generale approvato con D.P.G.R. n.1475/76, e successive varianti approvate, dal punto di vista strettamente urbanistico, l'intervento nella sua globalità interessa aree aventi le seguenti destinazioni:*
 - *“Arenili e coste” (art.30 NTA);*
 - *“Zone per attività primarie – Tipo B” (art.35 NTA) in corrispondenza dell'alveo del Torrente Valenzano;*
 - *Aree a verde pubblico di tipo A (verde urbano) e di tipo B (verde di quartiere)” (art.31 NTA);*
 - *“Aree per i servizi alla residenza” (art.43);*
 - *Aree ad uso delle attrezzature di servizio pubblico a carattere regionale o urbano” (art.32 NTA) di cui alle lett.a) attrezzature sportive, lett.b) attrezzature scolastiche di grado superiore, lett.h) destinate alla espansione e allo sviluppo dei servizi;*
 - *“Zone per attività terziarie” (art.39 NTA);*
 - *“Zone di Espansione residenziale C1, C2; C3” (art.51 NTA): per completezza si tratta di aree individuate come standard della pianificazione attuativa vigente ricadenti rispettivamente in PdZ Japigia e PdL n. 54/1982 A/B/C/D/E/F parallelamente a via Gentile lato nord; PP 22 Comparo 1 (S.Anna); PdL n.168/1990 e n.1777/82. Inoltre nei 6 lotti sono ricomprese aree a:*

**SEZIONE AUTORIZZAZIONI AMBIENTALI**

- *“Viabilità” e relative fasce di rispetto (art. 25-27-28 NTA) per le quali sono previsti interventi di sostanziale riprofilazione e riqualificazione spaziale/funzionale;*
- *“Aree ferroviarie” (art.29 NTA);*
- *Aree costituenti “ Fasce di Rispetto cimiteriale” del Sacario dei Caduti d’Oltremare;*
- *Aree a verde di quartiere sottoposte a limitazioni d’uso in corrispondenza del “Litorale Sud area Attrezzata Torre Quetta” (Scogliera A e Scogliera Vincolata);*

mentre, in relazione alle destinazioni d’uso “da introdurre”, viene riportato, genericamente, solo che: “[...] gli interventi nei 6 lotti del Parco costituiscono la principale opera pubblica del PUE Costasud [...] determinando, con le destinazioni d’uso introdotte, una serie di [...]”, senza indicare quali sono le destinazioni introdotte, né fornendo una disamina/descrizione puntuale delle medesime in relazione ai singoli lotti individuati (come da PRG vigente e come da variante/piano) al fine di provare la sussistenza dei requisiti relativi all’articolo selezionato.

- nel summenzionato allegato “prot363352-15112022_Attestaz-escl-VAS_CostaSUD, non viene esplicitato in modo chiaro il punto “- non comportano incremento degli indici di fabbricabilità territoriale o di comparto o dei rapporti di copertura (o dei corrispondenti parametri disciplinati dal piano urbanistico comunale” relativo all’art. 7.2 a) punto VIII, ritenendolo soddisfatto “[...] in quanto la destinazione a parco introdotta minimizza gli indici di fabbricabilità del PRG e conseguentemente gli altri parametri urbanistico edilizi” senza dettagliare gli articoli/parametri della norma di riferimento (NTA) associati alla destinazione a parco introdotta. La verifica del predetto requisito non risulta definita/comprovata, né rilevabile, dalla documentazione prodotta; infatti non sono presenti dati/tabelle plano-volumetriche di raffronto tese ad evidenziare il non superamento degli indici e parametri prescritti dall’articolo invocato, considerato che, tra gli interventi previsti dal piano, così come tratteggiati in maniera generale nell’allegato “Relazione Illustrativa del Piano” è previsto, tra l’altro, “la realizzazione di un complesso di piscine”, “piccoli edifici di servizio”, “Nuove aree attrezzate” ecc..”

- *in data 17/01/2023 si acquisiva al n.556 di protocollo di questa Sezione la nota comunale prot. n.0010090/2023 pervenuta a mezzo PEC in data 11/01/2023, con cui il tecnico “POS Varianti al PRG” e il Direttore “Ripartizione Urbanistica ed Edilizia del Comune di Bari” esponevano le proprie osservazioni alla suddetta nota prot.7/2023, argomentando, tra l’altro” quanto di seguito riportato:*

“Preliminarmente si evidenzia che il PRG Quaroni del Comune di Bari si caratterizza per trenta differenti tipizzazioni urbanistiche non sempre direttamente riconducibili alla tassonomia delle “zone omogenee” del DM 1444/68, e l’attestazione prodotta individua specificamente tutte le tipizzazioni interessate dall’intervento di opera pubblica comportante variante a soli fini urbanistici al PRG. In tutta generalità, le aree di cui si varia la disciplina urbanistica con l’intervento di opera pubblica assumeranno la destinazione di “Spazi pubblici riservati a verde pubblico” qualificabili quali “Standard delle Zone omogenee A e B”, ex D.M. n. 1444 del 02/04/19682 e, riconducibili agli artt. 31 (Disciplina delle aree a verde pubblico), 52 (aree per i servizi della residenza delle zone omogenee A e B) della vigente disciplina urbanistica generale. Per una minima porzione delle aree qualificate dallo strumento urbanistico vigente quale “Aree per attrezzature sportive a livello urbano e regionale” (art.32 lett.a) NTA PRG) riconducibile alle zone omogenee di tipo “F”, permane tale qualificazione : in particolare si tratta delle aree per le quali l’intervento prevede la riqualificazione delle attrezzature sportive esistenti [...]. Effettuato il chiarimento in merito a destinazioni e correlate norme tecniche, la tabella che segue permette l’immediato confronto delle destinazioni urbanistiche confermate e/o introdotte dal progetto di opera pubblica distinte per lotto, evidenziando le superfici in metri quadrati interessate [...]”

“[...]al fine del riscontro alla richiesta di chiarimenti in ordine alla riduzione degli indici e parametri richiamati nella attestazione di esclusione da VAS, nelle tabelle che seguono, ancora distinte per lotti, sono



SEZIONE AUTORIZZAZIONI AMBIENTALI

circostanziati gli indici di fabbricabilità massimi di PRG e le relative volumetrie teoricamente realizzabili dal punto di vista strettamente urbanistico, che sono raffrontate con le volumetrie ridotte e/o esistenti nel progetto di parco costiero. Per la destinazione "Standard delle Zone omogenee A e B", è qui utilizzato ai soli fini del computo delle volumetrie massime teoriche l'IFT di 2mc/mq, che in ogni caso risulta sovradimensionato, in quanto nel novero delle tipologie di opere pubbliche realizzabili con la destinazione di cui trattasi (aree della marina, aree attrezzate a verde e pineta, piazze ed aree attrezzate per la sosta, percorsi, orti ecc.) non prevedono la realizzazione di alcuna volumetria. [...]

"In definitiva, le quantità [...] evidenziano una significativa riduzione delle volumetrie teoricamente realizzabili secondo il Piano Quaroni, attestata a circa l'87%, che si associa alla qualificazione delle volumetrie medesime le quali, laddove riconducibili alla residenza ed al produttivo terziario nel PRG, diventano volumetrie per servizi pubblici [...]"

PRESO ATTO delle suddette osservazioni comunali e delle tabelle di raffronto (PRG vigente-Variante) ivi contenute;

RITENUTO che le suddette osservazioni comunali sopra riportate, unitamente alle tabelle presenti, consentono di superare i motivi ostativi sopra richiamati, espressi da questa Sezione, relativi all'applicazione della condizione di esclusione di cui all'art.7, comma 7.2, lettera a) punto VIII al piano in oggetto, poiché forniscono chiarimenti e ulteriori informazioni in merito ai rilievi esposti con nota prot. 7/2023;

VERIFICATO, pertanto, che la variante urbanistica in argomento, soddisfa la condizione di esclusione di cui art.7, comma 7.2, lettera a) punto VIII del Regolamento in parola, in quanto:

- non comporta un incremento del dimensionamento insediativo globale, né degli indici di fabbricabilità territoriale o di comparto o dei rapporti di copertura (o dei corrispondenti parametri disciplinati dal piano urbanistico comunale), poiché le aree oggetto di variante "[...] assumeranno la destinazione di "Spazi pubblici riservati a verde pubblico" qualificabili quali "Standard delle Zone omogenee A e B", ex D.M. n. 1444 del 02/04/1968 e riconducibili agli artt. 31 (Disciplina delle aree a verde pubblico), 52 (aree per i servizi alla residenza delle zone omogenee A e b) della vigente disciplina urbanistica generale. Per una minima porzione delle aree qualificate dallo strumento urbanistico vigente "Aree per attrezzature sportive a livello urbano e regionale" (art.32 lett.a) NTA PRG) riconducibile alle zone omogenee di tipo "F", permane tale qualificazione: in particolare si tratta delle aree per le quali l'intervento prevede la riqualificazione delle attrezzature sportive esistenti [...]", come si deduce dalle osservazioni e dalle tabelle di raffronto prodotte, incluse nella suddetta nota comunale, generando una diminuzione dei parametri urbanistici (volumetrie, rapporti di copertura, ecc.) rispetto al PRG vigente;
- non trasforma in edificabili aree a destinazione agricola (comunque definite negli strumenti urbanistici comunali), giacché le aree oggetto di variante, così come sopra indicate, non interessano aree a destinazione agricola;
- non determina una diminuzione delle dotazioni di spazi pubblici o riservati alle attività collettive, a verde pubblico o a parcheggi, bensì l'intervento di che trattasi produrrà aumento delle superfici di spazi pubblici/collettivi.

RITENUTO, sulla base di quanto sopra rilevato e verificato, di poter dichiarare la sussistenza delle condizioni di esclusione di cui all' **art.7, comma 7.2, lettera a) punto VIII** del Regolamento Regionale 9 ottobre 2013, n.18 e, conseguentemente, ritenere assolti gli adempimenti in materia di Valutazione Ambientale Strategica per il piano di che trattasi, demandando al Comune di Bari, in qualità di autorità procedente, l'assolvimento degli



SEZIONE AUTORIZZAZIONI AMBIENTALI

obblighi stabiliti dall'articolo 7 del suddetto regolamento, con particolare riferimento all'obbligo di dare atto della conclusione della presente procedura nell'ambito del provvedimento di approvazione;

RITENUTO altresì, di dover precisare che il presente provvedimento si riferisce esclusivamente alla procedura di registrazione di cui all'art.7 del Regolamento regionale n.18/2013 della variante urbanistica relativa al piano **"Bari Costasud - Parco Costiero della cultura, del turismo, dell'ambiente"**, pertanto non esime il proponente e/o l'autorità procedente dall'acquisizione di ogni altro parere, nulla osta, autorizzazione, intesa o atto di assenso comunque denominato in materia ambientale preventivamente all'approvazione della variante e/o alla realizzazione delle opere, ove prescritto;

**Verifica ai sensi del Regolamento UE n. 679/2016 e
del D. Lgs n. 196/2003 come modificato dal D. Lgs. n. 101/2018**

Garanzia della riservatezza

Fatte salve le garanzie previste in tema di accesso ai documenti amministrativi dalla L.241/90 ss.mm.ii. la pubblicazione del presente atto, adottato in ottemperanza ad obblighi di legge, avviene nel rispetto della tutela della riservatezza dei cittadini secondo quanto disposto dal Regolamento UE n. 679/2016 in materia di protezione dei dati personali, dal D. Lgs. n. 196/2003 come modificato dal D. lgs. n. 101/2018, nonché dal vigente regolamento regionale n.5/2006 per il trattamento dei dati sensibili e giudiziari.

Ai fini della pubblicità legale, l'atto destinato alla pubblicazione è redatto in modo da evitare la diffusione di dati personali identificativi non necessari, ovvero il riferimento a dati sensibili. Qualora tali dati fossero indispensabili per l'adozione dell'atto, essi sono trasferiti in documenti separati esplicitamente richiamati.

ADEMPIMENTI CONTABILI AI SENSI DEL D.LGS.N.118/2011 SS.MM.II.

Il presente provvedimento non comporta implicazioni di natura finanziaria sia di entrata che di spesa e dallo stesso non deriva alcun onere a carico del bilancio regionale.

DETERMINA

- **di dichiarare** tutto quanto espresso in narrativa, che qui si intende integralmente riportato, parte integrante del presente provvedimento;
- **di dichiarare** la sussistenza delle condizioni di esclusione di cui all'**articolo 7, comma 7.2, lettera a) punto VIII** del Regolamento Regionale 9 ottobre 2013, n.18 e, conseguentemente, assolti gli adempimenti in materia di Valutazione Ambientale Strategica per la variante urbanistica relativa al piano **"Bari Costasud - Parco Costiero della cultura, del turismo, dell'ambiente"**, demandando al Comune di Bari, in qualità di autorità procedente, l'assolvimento degli obblighi stabiliti dall'articolo 7 del suddetto regolamento, con particolare riferimento all'obbligo di dare atto della conclusione della presente procedura nell'ambito del provvedimento di approvazione finale;
- **di precisare** che il presente provvedimento si riferisce esclusivamente alla procedura di registrazione di cui all'art.7 del Regolamento regionale n.18/2013 relativa alla variante urbanistica relativa al piano **"Bari Costasud - Parco Costiero della cultura, del turismo, dell'ambiente"** pertanto non esime il proponente e/o l'autorità procedente dall'acquisizione di ogni altro parere, nulla osta, atto di assenso comunque denominato in materia ambientale;
- **di notificare** il presente provvedimento, a cura di questa Sezione, all'Autorità procedente – Comune di Bari – Settore Pianificazione del Territorio - PRG;
- **di trasmettere** il presente provvedimento:
 - all'Ufficio del Bollettino Ufficiale della Regione Puglia, per la sua pubblicazione integrale sul BURP;



**REGIONE
PUGLIA**

**DIPARTIMENTO AMBIENTE, PAESAGGIO E
QUALITÀ URBANA**

SEZIONE AUTORIZZAZIONI AMBIENTALI

- al Segretariato Generale della Giunta Regionale, ai sensi dell'art. 6 comma quinto della L.R. n.7/97 e del Decreto del Presidente della G.R. n. 443/2015;
- il presente provvedimento, composto da n.6 fasciate, firmato digitalmente ai sensi del Testo Unico D.P.R. 28 dicembre 2000, n. 445 e del D.Lgs. 7 marzo 2005, n. 82, è pubblicato:
 - 1) sul sito istituzionale www.regione.puglia.it - Sezione Amministrazione Trasparente – Sistema Puglia - Provvedimenti dirigenti, ai sensi della L.R. n. 15/2008 e per gli effetti di cui al comma 3 art. 20 DPGR n. 443/2015 per un periodo dieci giorni lavorativi consecutivi;
 - 2) sul Portale Ambientale regionale, <http://ecologia.regione.puglia.it> Sezione VAS , in attuazione degli obblighi di pubblicità stabiliti dall'art. 7.4 del Regolamento regionale n.18/2014.
 - 3) è depositato nel sistema regionale di archiviazione Diogene, secondo le modalità di cui al punto 9 delle Linee guida per la gestione degli atti Dirigenziali come documenti originali informatici con il sistema CIFRA1;

Avverso il presente provvedimento è esperibile ricorso al Tribunale Amministrativo territorialmente competente nel termine di 60 gg. o in alternativa ricorso straordinario al Capo di Stato nel termine di 120 gg., entrambi decorrenti dalla data di notifica o comunicazione dell'atto o dalla piena conoscenza di esso.

**La Dirigente ad interim
della Sezione Autorizzazioni Ambientali
(Dott.ssa Antonietta Riccio)**

I sottoscritti attestano che l'istruttoria tecnico-amministrativa loro affidata è stata espletata nel rispetto della vigente normativa regionale, nazionale e comunitaria e che il presente schema di provvedimento è conforme alle risultanze istruttorie.

Il funzionario istruttore:

P.O. "Istruttorie procedimenti di Valutazione Ambientale Strategica"
(Arch. Domenico Dello Stretto)

Il Responsabile del procedimento amministrativo

P.O. "Coordinamento VAS"
(Dott.ssa Marrone Rosa)





Ripartizione Governo e Sviluppo Strategico del Territorio

SCHEMA DI CONSULENZA TECNICO GIURIDICA DEL SEGRETARIO GENERALE

N. 2023/00806

del 13 OTTOBRE 2023

OGGETTO: P.N.C. - PIANO NAZIONALE DEGLI INTERVENTI COMPLEMENTARI AL PNRR "BARI COSTASUD, PARCO COSTIERO DELLA CULTURA, DEL TURISMO, DELL'AMBIENTE". LOTTO 4 - "PARCO VALENZANO" CIG A.Q.: 9096351250 – CIG CONTRATTO: A0104C1F20 – CUP: J96B21000030006. APPROVAZIONE PROGETTO DEFINITIVO CON CONTESTUALE DICHIARAZIONE DI PUBBLICA UTILITÀ AI SENSI DELL'ART. 12 D.P.R. 327/01.

TIPO PROPOSTA G.M.

PARERE DI REGOLARITA' TECNICA: Positivo Favorevole

PARERE DI REGOLARITA' CONTABILE: Positivo Apposto visto di regolarità contabile e copertura finanziaria. Preso atto delle esigenze dell'amministrazione nell'esercizio dei poteri di indirizzo ad essa riservati sulla scorta dell'istruttoria e del conseguente parere favorevole di regolarità tecnica del dirigente proponente reso ai sensi dell'art.49 del tuel e 42 del vigente regolamento di contabilità attestante ex art.147-bis del tuel l'eseguito preventivo controllo in ordine alla regolarità e correttezza dell'azione amministrativa non si ravvisano condizioni ostative in termini di riflessi sulla situazione finanziaria dell'Ente all'approvazione del progetto definitivo con contestuale dichiarazione di pubblica utilità ai sensi dell'art.12 del DPR 327/01 nei limiti delle vigenti previsioni di entrate e spesa dedicati all'intervento che risulta previsto nelle annualità 2023, 2024 del Pot cod.A9.4 e nel Bilancio 2023/2025 finanziato con fondi PNC nel seguente modo: nel 2023 per €1.875.000 al cap.S 430264 collegato al cap.E 310048; nel 2024 per €9.086.669,47 al cap.S 430264 collegato al cap.E 310048 e per €1.644.250,42 al cap.S 430270 collegato al cap.E 310084 quale Fondo Avvio Opere Indifferibili ex art.26 co.7 del D.L.50/2022 e pari al 15% dell'importo progettuale, nel presupposto che il programma di spesa da attivare sia compatibile con i tassativi termini di aggiudicazione, milestone, target ,ecc. previsti dalla specifica misura PNC complementare al PNRR al fine di scongiurare tassativamente il definanziamento. Sono fatti salvi in ogni caso i successivi controlli da eseguirsi in occasione del rilascio del visto di regolarità contabile sui susseguenti provvedimenti dirigenziali che dovranno precedere qualsivoglia perfezionamento di obbligazioni attive e passive. Si prescrive che qualunque obbligazione

rinveniente dal presente atto potrà essere perfezionata solo ed unicamente previa adozione ed esecutività di specifiche determinazioni dirigenziali di impegno e di accertamento ex art. 183 e 191 del tuel.

COLLABORAZIONE ED ASSISTENZA GIURIDICA-AMMINISTRATIVA DEL
SEGRETARIO GENERALE AI SENSI DELL'ART. 97 LETT. D DEL T.U.E.L.

ANNOTAZIONI :

Positivo Parere favorevole in ordine alla regolarità dell'azione amministrativa connessa alla presente proposta di deliberazione e sulla base dei pareri di regolarità tecnico e contabile così come espressi ai sensi degli artt. 49 e 147 bis del TUEL e dell'art. 42 del vigente regolamento di contabilità.

Bari, 13/10/2023

IL SEGRETARIO GENERALE

Ilaria Rizzo

OGGETTO: P.N.C. - PIANO NAZIONALE DEGLI INTERVENTI COMPLEMENTARI AL PNRR “BARI COSTASUD, PARCO COSTIERO DELLA CULTURA, DEL TURISMO, DELL’AMBIENTE”. LOTTO 4 - “PARCO VALENZANO” CIG A.Q.: 9096351250 – CIG CONTRATTO: A0104C1F20 – CUP: J96B21000030006. APPROVAZIONE PROGETTO DEFINITIVO CON CONTESTUALE DICHIARAZIONE DI PUBBLICA UTILITÀ AI SENSI DELL’ART. 12 D.P.R. 327/01.

PARERI ESPRESSI, AI SENSI E PER GLI EFFETTI DELL’ART. 49 DLGS 267 DEL 18.8.2000 – T.U.E.L. SULLA ALLEGATA PROPOSTA DI DELIBERAZIONE:

1) Parere di regolarità tecnica:

Positivo

Favorevole

Bari, li 12/10/2023

Il responsabile

Pompeo Colacicco

2) Visto Responsabile Procedimento Ragioneria:

Positivo

Preso atto delle esigenze dell'amministrazione nell'esercizio dei poteri di indirizzo ad essa riservati sulla scorta dell'istruttoria e del conseguente parere favorevole di regolarità tecnica del dirigente proponente reso ai sensi dell'art.49 del tuel e 42 del vigente regolamento di contabilità attestante ex art.147-bis del tuel l'eseguito preventivo controllo in ordine alla regolarità e correttezza dell'azione amministrativa non si ravvisano condizioni ostative in termini di riflessi sulla situazione finanziaria dell'Ente all'approvazione del progetto definitivo con contestuale dichiarazione di pubblica utilità ai sensi dell'art.12 del DPR 327/01 nei limiti delle vigenti previsioni di entrate e spesa dedicati all'intervento che risulta previsto nelle annualità 2023, 2024 del Pot cod.A9.4 e nel Bilancio 2023/2025 finanziato con fondi PNC nel seguente modo: nel 2023 per €1.875.000 al cap.S 430264 collegato al cap.E 310048; nel 2024 per €9.086.669,47 al cap.S 430264 collegato al cap.E 310048 e per €1.644.250,42 al cap.S 430270 collegato al cap.E 310084 quale Fondo Avvio Opere Indifferibili ex art.26 co.7 del D.L.50/2022 e pari al 15% dell'importo progettuale, nel presupposto che il programma di spesa da attivare sia compatibile con i tassativi termini di aggiudicazione, milestone, target ,ecc. previsti dalla specifica misura PNC complementare al PNRR al fine di scongiurare tassativamente il definanziamento. Sono fatti salvi in ogni caso i successivi controlli da eseguirsi in occasione del rilascio del visto di regolarità contabile sui susseguenti provvedimenti dirigenziali che dovranno precedere qualsivoglia perfezionamento di obbligazioni attive e passive. Si prescrive che qualunque obbligazione rinveniente dal presente atto potrà essere perfezionata solo ed unicamente previa adozione ed esecutività di specifiche determinazioni dirigenziali di impegno e di accertamento ex art. 183 e 191 del tuel.

Bari, li 12/10/2023

Il Responsabile procedimento di Ragioneria

Pietro Luciannatelli

3) Parere di regolarità contabile:

Apposto visto di regolarità contabile e copertura finanziaria. Preso atto delle esigenze dell'amministrazione nell'esercizio dei poteri di indirizzo ad essa riservati sulla scorta dell'istruttoria e del conseguente parere favorevole di regolarità tecnica del dirigente proponente reso ai sensi dell'art.49 del tuel e 42 del vigente regolamento di contabilità attestante ex art.147-bis del tuel l'eseguito preventivo controllo in ordine alla regolarità e correttezza dell'azione amministrativa non si ravvisano condizioni ostative in termini di riflessi sulla situazione finanziaria dell'Ente all'approvazione del progetto definitivo con contestuale dichiarazione di pubblica utilità ai sensi dell'art.12 del DPR 327/01 nei limiti delle vigenti previsioni di entrate e spesa dedicati all'intervento che risulta previsto nelle annualità 2023, 2024 del Pot cod.A9.4 e nel Bilancio 2023/2025 finanziato con fondi PNC nel seguente modo: nel 2023 per €1.875.000 al cap.S 430264 collegato al cap.E 310048; nel 2024 per €9.086.669,47 al cap.S 430264 collegato al cap.E 310048 e per €1.644.250,42 al cap.S 430270 collegato al cap.E 310084 quale Fondo Avvio Opere Indifferibili ex art.26 co.7 del D.L.50/2022 e pari al 15% dell'importo progettuale, nel presupposto che il programma di spesa da attivare sia compatibile con i tassativi termini di aggiudicazione, milestone, target ,ecc. previsti dalla specifica misura PNC complementare al PNRR al fine di scongiurare tassativamente il definanziamento. Sono fatti salvi in ogni caso i successivi controlli da eseguirsi in occasione del rilascio del visto di regolarità contabile sui susseguenti provvedimenti dirigenziali che dovranno precedere qualsivoglia perfezionamento di obbligazioni attive e passive. Si prescrive che qualunque obbligazione rinveniente dal presente atto potrà essere perfezionata solo ed unicamente previa adozione ed esecutività di specifiche determinazioni dirigenziali di impegno e di accertamento ex art. 183 e 191 del tuel.

Bari, li 12/10/2023

Il Direttore di Ragioneria
Giuseppe Ninni

Il presente verbale viene sottoscritto nei modi di legge:

IL PRESIDENTE
F.to

IL VICE SEGRETARIO GENERALE
F.to Ilaria Rizzo

Si certifica che la presente deliberazione è stata pubblicata all'Albo Pretorio on line del Comune dal 16/10/2023 e vi rimarrà per 15 giorni consecutivi.

Responsabile dell'Albo Pretorio

Bari, 16/10/2023

F.to Isabella Loconte

CERTIFICATO DI COPIA CONFORME

La presente deliberazione è copia dell'originale depositata presso gli uffici.

Data

Firma

CERTIFICATO DI PUBBLICAZIONE

Su relazione dell'incaricato si certifica che la presente delibera è stata pubblicata all'Albo Pretorio on line del Comune di Bari dal 16/10/2023 al 30/10/2023.

L'incaricato

F.to

Bari,

CERTIFICATO DI ESECUTIVITA'

Si certifica che la presente deliberazione è divenuta esecutiva per decorrenza dei termini di pubblicazione di cui all'art. 134 TUEL.

F.to

Documento informatico firmato digitalmente ai sensi del d.lgs n. 82/2005, del t.u. n. 445/2000 e norme collegate, il quale sostituisce il documento cartaceo e la firma autografa; il documento informatico è memorizzato digitalmente ed è rintracciabile sul sito internet <http://albo.comune.bari.it>