

GAZZETTA  UFFICIALE
DELLA REPUBBLICA ITALIANA

PARTE PRIMA

Roma - Lunedì, 21 novembre 2016

SI PUBBLICA TUTTI I
GIORNI NON FESTIVI

DIREZIONE E REDAZIONE PRESSO IL MINISTERO DELLA GIUSTIZIA - UFFICIO PUBBLICAZIONE LEGGI E DECRETI - VIA ARENULA, 70 - 00186 ROMA
AMMINISTRAZIONE PRESSO L'ISTITUTO POLIGRAFICO E ZECCA DELLO STATO - VIA SALARIA, 691 - 00138 ROMA - CENTRALINO 06-85081 - LIBRERIA DELLO STATO
PIAZZA G. VERDI, 1 - 00198 ROMA

N. 51

DECRETO DEL PRESIDENTE DEL CONSIGLIO DEI MINISTRI
14 luglio 2016.

Adozione dei nuovi coefficienti di riparto complessivo dei fabbisogni standard dei Comuni per il 2016, relativi alle funzioni fondamentali di cui all'art. 3, comma 1, lettera a), del decreto legislativo 26 novembre 2010, n. 216.





S O M M A R I O

DECRETO DEL PRESIDENTE DEL CONSIGLIO DEI MINISTRI 14 luglio 2016.

Adozione dei nuovi coefficienti di riparto complessivo dei fabbisogni standard dei Comuni per il 2016, relativi alle funzioni fondamentali di cui all'art. 3, comma 1, lettera a), del decreto legislativo 26 novembre 2010, n. 216. (16A08164)..... Pag. 1

ALLEGATO..... » 3





DECRETI PRESIDENZIALI

DECRETO DEL PRESIDENTE DEL CONSIGLIO DEI MINISTRI 14 luglio 2016.

Adozione dei nuovi coefficienti di riparto complessivo dei fabbisogni standard dei Comuni per il 2016, relativi alle funzioni fondamentali di cui all'art. 3, comma 1, lettera a), del decreto legislativo 26 novembre 2010, n. 216.

IL PRESIDENTE DEL CONSIGLIO DEI MINISTRI

Vista la legge 23 agosto 1988, n. 400, recante «Disciplina dell'attività di governo e ordinamento della Presidenza del Consiglio dei ministri»;

Vista la legge 5 maggio 2009, n. 42, e successive modificazioni, recante «Delega al Governo in materia di federalismo fiscale, in attuazione dell'art. 119 della Costituzione»;

Visto il decreto legislativo 26 novembre 2010, n. 216, e successive modificazioni, recante «Disposizioni in materia di determinazione dei costi e dei fabbisogni standard di comuni, città metropolitane e province», adottato in attuazione della delega contenuta nella predetta legge n. 42 del 2009;

Visto l'art. 1, commi 1 e 2, del decreto legislativo n. 216 del 2010, il quale dispone che, al fine di assicurare un graduale e definitivo superamento del criterio della spesa storica nei riguardi di comuni e province, i fabbisogni standard determinati secondo le modalità dello stesso decreto costituiscano il riferimento cui rapportare progressivamente nella fase transitoria, e successivamente a regime, il finanziamento integrale della spesa relativa alle funzioni fondamentali e ai livelli essenziali delle prestazioni;

Visto l'art. 1, comma 2, del predetto decreto legislativo n. 216 del 2010, il quale prevede che, ai sensi dell'art. 21, comma 1, lettera d), della citata legge n. 42 del 2009, ai fini del finanziamento integrale della spesa relativa alle funzioni fondamentali e ai livelli essenziali delle prestazioni, il complesso delle maggiori entrate devolute e dei fondi perequativi non può eccedere l'entità dei trasferimenti soppressi e che, fino a nuova determinazione dei livelli essenziali in virtù della legge statale, sono livelli essenziali quelli già fissati in base alla legislazione statale vigente;

Visto, altresì, l'art. 1, comma 3, del decreto legislativo n. 216 del 2010, il quale dispone che, fermi restando i vincoli stabiliti con il patto di stabilità interno, dal medesimo decreto non devono derivare nuovi o maggiori oneri per il bilancio dello Stato oltre a quelli stabiliti dalla legislazione vigente;

Visto il decreto del Presidente del Consiglio dei ministri del 21 dicembre 2012, pubblicato nella *Gazzetta Ufficiale* 5 aprile 2013, n. 80, recante adozione della nota metodologica e del fabbisogno standard relativi, per i comuni, alle funzioni di polizia locale e, per le province, alle funzioni nel campo dello sviluppo economico - servizi del mercato del lavoro;

Visto il decreto del Presidente del Consiglio dei ministri 23 luglio 2014, pubblicato nella *Gazzetta Ufficiale* del 15 ottobre 2014, n. 240, recante adozione della nota metodologica e del fabbisogno standard relativi, per i comuni, alle funzioni generali di amministrazione, di gestione e di controllo;

Visto il decreto del Presidente del Consiglio dei ministri del 27 marzo 2015, pubblicato nella *Gazzetta Ufficiale* del 10 giugno 2015, n. 132, recante adozione delle note metodologiche e dei fabbisogni standard per ciascun comune delle regioni a Statuto ordinario, relativi alle funzioni di istruzione pubblica, nel campo della viabilità e dei trasporti, di gestione del territorio e dell'ambiente e nel settore sociale;

Vista la lettera b) dell'art. 5 del citato decreto legislativo n. 216 del 2010 che prevede che la Società per gli studi di settore - Sose S.p.A. (ora Soluzioni per il sistema economico S.p.A.) provvede al monitoraggio della fase applicativa e all'aggiornamento delle elaborazioni relative alla determinazione dei fabbisogni standard;

Vista la lettera e) dello stesso art. 5 del decreto legislativo n. 216 del 2010, come modificata dall'art. 1, comma 31, della legge 28 dicembre 2015, n. 208, che prevede che le elaborazioni relative alla determinazione dei fabbisogni standard di cui alla lettera b) sono sottoposte alla Commissione tecnica per i fabbisogni standard, anche separatamente, per l'approvazione; in assenza di osservazioni, le stesse si intendono approvate decorsi quindici giorni dal loro ricevimento. Le metodologie e i fabbisogni approvati dalla Commissione tecnica sono trasmessi dalla società Soluzioni per il sistema economico - Sose S.p.A. al Dipartimento della Ragioneria generale dello Stato e al Dipartimento delle finanze del Ministero dell'economia e delle finanze;

Visto l'art. 1, comma 29, della citata legge n. 208 del 2015, che prevede l'istituzione, con decreto del Presidente del Consiglio dei ministri, della Commissione tecnica per i fabbisogni standard di cui al decreto legislativo 26 novembre 2010, n. 216;



Visto il decreto del Presidente del Consiglio dei ministri del 23 febbraio 2016, con il quale è stata istituita la Commissione tecnica per i fabbisogni standard di cui al decreto legislativo 26 novembre 2010, n. 216;

Visti i verbali della Commissione tecnica per i fabbisogni standard ed in particolare il verbale n. 3 del 15 marzo 2016, dal quale risulta l'approvazione all'unanimità dei coefficienti di riparto dei fabbisogni standard per il 2016 presentati dalla società Soluzioni per il sistema economico Sose S.p.A. e illustrati nel corso delle riunioni della predetta Commissione tecnica;

Vista la nota del 21 marzo 2016, prot. n. 46/2016, con la quale la Sose Soluzioni per il sistema economico S.p.A., ha trasmesso al Dipartimento della Ragioneria generale dello Stato e al Dipartimento delle finanze del Ministero dell'economia e delle finanze i coefficienti di riparto dei fabbisogni standard per il 2016;

Visto il comma 1 dell'art. 6 del decreto legislativo n. 216 del 2010, come sostituito dall'art. 1, comma 32, della legge n. 208 del 2015, che dispone che con uno o più decreti del Presidente del Consiglio dei ministri, previa deliberazione del Consiglio dei ministri, sono adottati, anche separatamente, la nota metodologica relativa alla procedura di calcolo di cui agli articoli precedenti e il fabbisogno standard per ciascun comune e provincia, previa verifica da parte del Dipartimento della Ragioneria generale dello Stato del Ministero dell'economia e delle finanze, ai fini del rispetto dell'art. 1, comma 3;

Visti in particolare il terzo e il quarto periodo del predetto comma 1 dell'art. 6 del decreto legislativo n. 216 del 2010, che prevedono che sullo schema di decreto di cui al primo periodo del ripetuto comma 1 è sentita la Conferenza Stato-città ed autonomie locali e che, nel caso di adozione dei soli fabbisogni standard, decorsi quindici giorni dalla sua trasmissione alla Conferenza, il decreto può essere comunque adottato, previa deliberazione definitiva da parte del Consiglio dei ministri;

Acquisito il parere favorevole del Dipartimento della Ragioneria generale dello Stato del Ministero dell'economia e delle finanze in ordine alla verifica ai fini del rispetto dei vincoli di cui al citato art. 1, comma 3, del decreto legislativo n. 216 del 2010;

Considerato che risultano trascorsi almeno quindici giorni dalla trasmissione alla Conferenza Stato-città ed autonomie locali dello schema di decreto di adozione dei soli fabbisogni standard di cui al comma 1 dell'art. 6;

Vista la deliberazione definitiva del Consiglio dei ministri, adottata nella riunione del 14 luglio 2016;

Decreta:

Art. 1.

Sono adottati i nuovi coefficienti di riparto complessivo dei fabbisogni standard dei Comuni per il 2016 relativi alle funzioni fondamentali di cui all'art. 3, comma 1, lettera a), del decreto legislativo n. 216 del 2010, allegati al presente decreto.

Art. 2.

I comuni delle regioni a statuto ordinario danno adeguata pubblicità al presente decreto sul proprio sito istituzionale, nonché attraverso le ulteriori forme di comunicazione del proprio bilancio.

Il presente decreto sarà pubblicato nella *Gazzetta Ufficiale* della Repubblica italiana.

Roma, 14 luglio 2016

*Il Presidente
del Consiglio dei ministri*
RENZI

Registrato alla Corte dei conti il 26 luglio 2016


Ufficio controllo atti P.C.M. Ministeri giustizia e affari esteri, reg.ne prev. n. 2080




ALLEGATO

COEFFICIENTE DI RIPARTO COMPLESSIVO FABBISOGNI STANDARD COMUNI 2016


Denominazione	Codice catastale	Codice ISTAT	Regione	Provincia	POPOLAZIONE AL 31-12-2013	Coeff Riparto 2016
ALTINO	A235	69001	Abruzzo	Chieti	2977	0,000044669505
ARCHI	A367	69002	Abruzzo	Chieti	2247	0,000036811548
ARI	A398	69003	Abruzzo	Chieti	1182	0,000019094988
ARIELLI	A402	69004	Abruzzo	Chieti	1142	0,000019374026
ATESSA	A485	69005	Abruzzo	Chieti	10796	0,000191923527
BOMBA	A956	69006	Abruzzo	Chieti	857	0,000016441361
BORRELLO	B057	69007	Abruzzo	Chieti	366	0,000009633108
BUCCHIANICO	B238	69008	Abruzzo	Chieti	5286	0,000073950098
CANOSA SANNITA	B620	69010	Abruzzo	Chieti	1433	0,000022524016
CARPINETO SINELLO	B826	69011	Abruzzo	Chieti	630	0,000013475906
CARUNCHIO	B853	69012	Abruzzo	Chieti	618	0,000014822043
CASACANDITELLA	B859	69013	Abruzzo	Chieti	1332	0,000022137520
CASALANGUIDA	B861	69014	Abruzzo	Chieti	961	0,000016994816
CASALBORDINO	B865	69015	Abruzzo	Chieti	6247	0,000105066039
CASALINCONTRADA	B896	69016	Abruzzo	Chieti	3119	0,000041735025
CASOLI	B985	69017	Abruzzo	Chieti	5826	0,000088580547
CASTEL FRENTANO	C114	69018	Abruzzo	Chieti	4354	0,000060072601
CASTELGUIDONE	C123	69019	Abruzzo	Chieti	397	0,000009213353
CASTIGLIONE MESSER MARINO	C298	69020	Abruzzo	Chieti	1838	0,000033914619
CELENZA SUL TRIGNO	C428	69021	Abruzzo	Chieti	943	0,000020003890
CHIETI	C632	69022	Abruzzo	Chieti	52563	0,000978987974
CIVITALUPARELLA	C768	69023	Abruzzo	Chieti	359	0,000008970134
CIVITELLA MESSER RAIMONDO	C776	69024	Abruzzo	Chieti	861	0,000016527171
COLLEDIMACINE	C855	69025	Abruzzo	Chieti	207	0,000005610488
COLLEDIMEZZO	C856	69026	Abruzzo	Chieti	526	0,000009625738
CRECCHIO	D137	69027	Abruzzo	Chieti	2911	0,000041513935
CUPELLO	D209	69028	Abruzzo	Chieti	4874	0,000065875033
DOGLIOLA	D315	69029	Abruzzo	Chieti	367	0,000009043378
FALLO	D480	69104	Abruzzo	Chieti	136	0,000004579922
FARA FILIORUM PETRI	D494	69030	Abruzzo	Chieti	1945	0,000033509988
FARA SAN MARTINO	D495	69031	Abruzzo	Chieti	1481	0,000028318052
FILETTO	D592	69032	Abruzzo	Chieti	1004	0,000016717956
FOSSACESIA	D738	69033	Abruzzo	Chieti	6428	0,000097584868
FRAINE	D757	69034	Abruzzo	Chieti	367	0,000009238210
FRANCAVILLA AL MARE	D763	69035	Abruzzo	Chieti	25157	0,000432476243
FRESAGRANDINARIA	D796	69036	Abruzzo	Chieti	1013	0,000019866231
FRISA	D803	69037	Abruzzo	Chieti	1821	0,000029947200
FURCI	D823	69038	Abruzzo	Chieti	1040	0,000020144682
GAMBERALE	D898	69039	Abruzzo	Chieti	324	0,000007836293
GESSOPALENA	D996	69040	Abruzzo	Chieti	1472	0,000027854121
GISSI	E052	69041	Abruzzo	Chieti	2908	0,000053824840
GIULIANO TEATINO	E056	69042	Abruzzo	Chieti	1279	0,000021229370
GUARDIAGRELE	E243	69043	Abruzzo	Chieti	9242	0,000144075651
GUILMI	E266	69044	Abruzzo	Chieti	432	0,000010875817
LAMA DEI PELIGNI	E424	69045	Abruzzo	Chieti	1330	0,000025405160
LANCIANO	E435	69046	Abruzzo	Chieti	35677	0,000817725273
LENTELLA	E531	69047	Abruzzo	Chieti	718	0,000013505020
LETTOPALENA	E559	69048	Abruzzo	Chieti	377	0,000008151149
LISCIA	E611	69049	Abruzzo	Chieti	712	0,000014166697
MIGLIANICO	F196	69050	Abruzzo	Chieti	4874	0,000063059188
MONTAZZOLI	F433	69051	Abruzzo	Chieti	988	0,000020916179
MONTEBELLO SUL SANGRO	B268	69009	Abruzzo	Chieti	93	0,000003678363
MONTEFERRANTE	F498	69052	Abruzzo	Chieti	135	0,000004700078
MONTELAPIANO	F535	69053	Abruzzo	Chieti	87	0,000003510047
MONTENERODOMO	F578	69054	Abruzzo	Chieti	719	0,000014816281
MONTEODORISIO	F582	69055	Abruzzo	Chieti	2528	0,000038383258
MOZZAGROGNA	F785	69056	Abruzzo	Chieti	2349	0,000039298105
ORSOGNA	G128	69057	Abruzzo	Chieti	4026	0,000062205437
ORTONA	G141	69058	Abruzzo	Chieti	23836	0,000416361905
PAGLIETA	G237	69059	Abruzzo	Chieti	4436	0,000067300933
PALENA	G271	69060	Abruzzo	Chieti	1400	0,000029113175
PALMOLI	G290	69061	Abruzzo	Chieti	956	0,000021793078
PALOMBARO	G294	69062	Abruzzo	Chieti	1057	0,000019472866
PENNADOMO	G434	69063	Abruzzo	Chieti	297	0,000007639744
PENNAPIEDIMONTE	G435	69064	Abruzzo	Chieti	518	0,000011803985
PERANO	G441	69065	Abruzzo	Chieti	1642	0,000028372830
PIETRAFERRAZZANA	G613	69103	Abruzzo	Chieti	131	0,000004063960
PIZZOFERRATO	G724	69066	Abruzzo	Chieti	1206	0,000025428848
POGGIOFIORITO	G760	69067	Abruzzo	Chieti	897	0,000017585700
POLLUTRI	G799	69068	Abruzzo	Chieti	2272	0,000035059844
PRETORO	H052	69069	Abruzzo	Chieti	960	0,000020765029
QUADRI	H098	69070	Abruzzo	Chieti	837	0,000016013150
RAPINO	H184	69071	Abruzzo	Chieti	1331	0,000022436477
RIPA TEATINA	H320	69072	Abruzzo	Chieti	4178	0,000058962042
ROCCA SAN GIOVANNI	H439	69074	Abruzzo	Chieti	2404	0,000042620307




Denominazione	Codice catastale	Codice ISTAT	Regione	Provincia	POPOLAZIONE AL 31-12-2013	Coeff Riparto 2016
ROCCAMONTEPIANO	H424	69073	Abruzzo	Chieti	1762	0,00029410431
ROCCASCALEGNA	H442	69075	Abruzzo	Chieti	1270	0,00021151555
ROCCASPINALVETI	H448	69076	Abruzzo	Chieti	1384	0,00023939773
ROIO DEL SANGRO	H495	69077	Abruzzo	Chieti	95	0,00004279173
ROSELLO	H566	69078	Abruzzo	Chieti	255	0,00007177061
SAN BUONO	H784	69079	Abruzzo	Chieti	1006	0,00019009985
SAN GIOVANNI LIPIONI	H923	69080	Abruzzo	Chieti	205	0,00005981743
SAN GIOVANNI TEATINO	D690	69081	Abruzzo	Chieti	13557	0,000212180919
SAN MARTINO SULLA MARRUCINA	H991	69082	Abruzzo	Chieti	949	0,00016088733
SAN SALVO	I148	69083	Abruzzo	Chieti	19808	0,000312322234
SAN VITO CHIETINO	I394	69086	Abruzzo	Chieti	5355	0,000079529205
SANTEUSANIO DEL SANGRO	I335	69085	Abruzzo	Chieti	2500	0,000036470294
SANTA MARIA IMBARO	I244	69084	Abruzzo	Chieti	1952	0,00028054506
SCERNI	I520	69087	Abruzzo	Chieti	3337	0,000050897144
SCHIAVI DI ABRUZZO	I526	69088	Abruzzo	Chieti	910	0,00020952976
TARANTA PELIGNA	L047	69089	Abruzzo	Chieti	380	0,00009872679
TOLLO	L194	69090	Abruzzo	Chieti	4177	0,000056553779
TORINO DI SANGRO	L218	69091	Abruzzo	Chieti	3021	0,000055129897
TORNARECCIO	L224	69092	Abruzzo	Chieti	1879	0,000031098510
TORREBRUNA	L253	69093	Abruzzo	Chieti	882	0,00016199321
TORREVECCHIA TEATINA	L284	69094	Abruzzo	Chieti	4245	0,000058335907
TORRICELLA PELIGNA	L291	69095	Abruzzo	Chieti	1382	0,000028793869
TREGLIO	L363	69096	Abruzzo	Chieti	1603	0,000024784960
TUFILLO	L459	69097	Abruzzo	Chieti	434	0,000010136550
VACRI	L526	69098	Abruzzo	Chieti	1692	0,000026442947
VASTO	E372	69099	Abruzzo	Chieti	40657	0,000712785599
VILLA SANTA MARIA	M022	69102	Abruzzo	Chieti	1405	0,000028546132
VILLALFONSINA	L961	69100	Abruzzo	Chieti	972	0,000016168891
VILLAMAGNA	L964	69101	Abruzzo	Chieti	2421	0,000037239685
ACCIANO	A018	66001	Abruzzo	L'Aquila	337	0,000008812108
AIELLI	A100	66002	Abruzzo	L'Aquila	1439	0,000028028347
ALFEDENA	A187	66003	Abruzzo	L'Aquila	848	0,000019383647
ANVERSA DEGLI ABRUZZI	A318	66004	Abruzzo	L'Aquila	360	0,000009762955
ATELETA	A481	66005	Abruzzo	L'Aquila	1194	0,000024133335
AVEZZANO	A515	66006	Abruzzo	L'Aquila	42206	0,000718899896
BALSORANO	A603	66007	Abruzzo	L'Aquila	3646	0,000051746917
BARETE	A656	66008	Abruzzo	L'Aquila	712	0,000014719228
BARISCIANO	A667	66009	Abruzzo	L'Aquila	1897	0,000034702169
BARREA	A678	66010	Abruzzo	L'Aquila	731	0,000018899180
BISEGNA	A884	66011	Abruzzo	L'Aquila	249	0,000007456519
BUGNARA	B256	66012	Abruzzo	L'Aquila	1147	0,000019064344
CAGNANO AMITERNO	B358	66013	Abruzzo	L'Aquila	1419	0,000028773289
CALASCIO	B382	66014	Abruzzo	L'Aquila	136	0,000007048028
CAMPO DI GIOVE	B526	66015	Abruzzo	L'Aquila	842	0,000021722394
CAMPOTOSTO	B569	66016	Abruzzo	L'Aquila	580	0,000015437854
CANISTRO	B606	66017	Abruzzo	L'Aquila	1002	0,000017825631
CANSANO	B624	66018	Abruzzo	L'Aquila	264	0,000007633311
CAPESTRANO	B651	66019	Abruzzo	L'Aquila	910	0,000022123373
CAPISTRELLO	B656	66020	Abruzzo	L'Aquila	5319	0,000070515764
CAPTIGNANO	B658	66021	Abruzzo	L'Aquila	676	0,000015831263
CAPORCIANO	B672	66022	Abruzzo	L'Aquila	230	0,000007002890
CAPPADOCIA	B677	66023	Abruzzo	L'Aquila	555	0,000017573423
CARAPELLE CALVISIO	B725	66024	Abruzzo	L'Aquila	85	0,000003786836
CARSOLI	B842	66025	Abruzzo	L'Aquila	5555	0,000093655104
CASTEL DEL MONTE	C083	66026	Abruzzo	L'Aquila	467	0,000013991284
CASTEL DI IERI	C090	66027	Abruzzo	L'Aquila	326	0,000007972836
CASTEL DI SANGRO	C096	66028	Abruzzo	L'Aquila	6461	0,000111575247
CASTELLAFIUME	C126	66029	Abruzzo	L'Aquila	1111	0,000018013075
CASTELVECCHIO CALVISIO	C278	66030	Abruzzo	L'Aquila	155	0,000005896447
CASTELVECCHIO SUBEQUO	C279	66031	Abruzzo	L'Aquila	1028	0,000019829910
CELANO	C426	66032	Abruzzo	L'Aquila	11044	0,000179674390
CERCHIO	C492	66033	Abruzzo	L'Aquila	1645	0,000029383224
CIVITA D'ANTINO	C766	66034	Abruzzo	L'Aquila	993	0,000017577392
CIVITELLA ALFEDENA	C778	66035	Abruzzo	L'Aquila	295	0,000008957570
CIVITELLA ROVETO	C783	66036	Abruzzo	L'Aquila	3325	0,000050741525
COCULLO	C811	66037	Abruzzo	L'Aquila	246	0,000007938513
COLLARMELE	C844	66038	Abruzzo	L'Aquila	921	0,000017260649
COLLELONGO	C862	66039	Abruzzo	L'Aquila	1278	0,000023101216
COLLEPIETRO	C866	66040	Abruzzo	L'Aquila	243	0,000006237930
CORFINIO	C999	66041	Abruzzo	L'Aquila	1085	0,000018959913
FAGNANO ALTO	D465	66042	Abruzzo	L'Aquila	441	0,000010595640
FORTECCHIO	D681	66043	Abruzzo	L'Aquila	401	0,000011215663
FOSSA	D736	66044	Abruzzo	L'Aquila	722	0,000014865669
GAGLIANO ATERNO	D850	66045	Abruzzo	L'Aquila	253	0,000006897161
GIOIA DEI MARSI	E040	66046	Abruzzo	L'Aquila	2072	0,000035518268
GORIANO SICOLI	E096	66047	Abruzzo	L'Aquila	571	0,000012943634
INTRODACQUA	E307	66048	Abruzzo	L'Aquila	2115	0,000030267851



Denominazione	Codice catastale	Codice ISTAT	Regione	Provincia	POPOLAZIONE AL 31-12-2013	Coeff Riparto 2016
L'AQUILA	A345	66049	Abruzzo	L'Aquila	70967	0,001501143089
LECCE NEI MARSII	E505	66050	Abruzzo	L'Aquila	1749	0,000031840486
LUCO DEI MARSII	E723	66051	Abruzzo	L'Aquila	6037	0,000080295413
LUCOLI	E724	66052	Abruzzo	L'Aquila	1060	0,000027629090
MAGLIANO DE' MARSII	E811	66053	Abruzzo	L'Aquila	3778	0,000060475158
MASSA D'ALBE	F022	66054	Abruzzo	L'Aquila	1482	0,000027993928
MOLINA ATERNO	M255	66055	Abruzzo	L'Aquila	405	0,000008319526
MONTEREALE	F595	66056	Abruzzo	L'Aquila	2701	0,000056116596
MORINO	F732	66057	Abruzzo	L'Aquila	1494	0,000025993172
NAVELLI	F852	66058	Abruzzo	L'Aquila	570	0,000014916042
OCRE	F996	66059	Abruzzo	L'Aquila	1136	0,000018828811
OFENA	G002	66060	Abruzzo	L'Aquila	520	0,000011902733
OPI	G079	66061	Abruzzo	L'Aquila	428	0,000012008208
ORICOLA	G102	66062	Abruzzo	L'Aquila	1236	0,000022961805
ORTONA DEI MARSII	G142	66063	Abruzzo	L'Aquila	569	0,000014140034
ORTUCCHIO	G145	66064	Abruzzo	L'Aquila	1863	0,000031470020
OVINDOLI	G200	66065	Abruzzo	L'Aquila	1256	0,000033585246
PACENTRO	G210	66066	Abruzzo	L'Aquila	1200	0,000022597248
PERETO	G449	66067	Abruzzo	L'Aquila	716	0,000015943364
PESCASSEROLI	G484	66068	Abruzzo	L'Aquila	2252	0,000050383272
PESCINA	G492	66069	Abruzzo	L'Aquila	4195	0,000064827446
PESCOCOSTANZO	G493	66070	Abruzzo	L'Aquila	1156	0,000028307142
PETTORANO SUL GIZIO	G524	66071	Abruzzo	L'Aquila	1375	0,000023133947
PIZZOLI	G726	66072	Abruzzo	L'Aquila	4219	0,000065844352
POGGIO PICENZE	G766	66073	Abruzzo	L'Aquila	1125	0,000021380000
PRATA D'ANSIDONIA	G992	66074	Abruzzo	L'Aquila	513	0,000011038234
PRATOLA PELIGNA	H007	66075	Abruzzo	L'Aquila	7752	0,000108829080
PREZZA	H056	66076	Abruzzo	L'Aquila	971	0,000017928923
RAIANO	H166	66077	Abruzzo	L'Aquila	2837	0,000047827619
RIVISONDOLI	H353	66078	Abruzzo	L'Aquila	704	0,000023766326
ROCCA DI BOTTE	H399	66080	Abruzzo	L'Aquila	873	0,000017851184
ROCCA DI CAMBIO	H400	66081	Abruzzo	L'Aquila	512	0,000013643670
ROCCA DI MEZZO	H402	66082	Abruzzo	L'Aquila	1534	0,000038681067
ROCCA PIA	H429	66083	Abruzzo	L'Aquila	186	0,000007054519
ROCCACASALE	H389	66079	Abruzzo	L'Aquila	703	0,000013291530
ROCCARASO	H434	66084	Abruzzo	L'Aquila	1638	0,000049024535
SAN BENEDETTO DEI MARSII	H772	66085	Abruzzo	L'Aquila	3940	0,000056861844
SAN BENEDETTO IN PERILLIS	H773	66086	Abruzzo	L'Aquila	121	0,000004377824
SAN DEMETRIO NE' VESTINI	H819	66087	Abruzzo	L'Aquila	1834	0,000034035627
SAN PIO DELLE CAMERE	I121	66088	Abruzzo	L'Aquila	712	0,000018732589
SAN VINCENZO VALLE ROVETO	I389	66092	Abruzzo	L'Aquila	2417	0,000038062664
SANTEUSANIO FORCONESE	I336	66090	Abruzzo	L'Aquila	410	0,000008346240
SANTE MARIE	I326	66089	Abruzzo	L'Aquila	1192	0,000023705398
SANTO STEFANO DI SESSANIO	I360	66091	Abruzzo	L'Aquila	114	0,000006860844
SCANNO	I501	66093	Abruzzo	L'Aquila	1927	0,000041793861
SCONTRONE	I543	66094	Abruzzo	L'Aquila	573	0,000010588454
SCOPPITO	I546	66095	Abruzzo	L'Aquila	3625	0,000053761526
SCURCOLA MARSICANA	I553	66096	Abruzzo	L'Aquila	2823	0,000046908978
SECINARO	I558	66097	Abruzzo	L'Aquila	378	0,000011531651
SULMONA	I804	66098	Abruzzo	L'Aquila	24969	0,000440561554
TAGLIACOZZO	L025	66099	Abruzzo	L'Aquila	7039	0,000114572580
TIONE DEGLI ABRUZZI	L173	66100	Abruzzo	L'Aquila	317	0,000008209065
TORNIMPARTE	L227	66101	Abruzzo	L'Aquila	3189	0,000054271179
TRASACCO	L334	66102	Abruzzo	L'Aquila	6243	0,000086615452
VILLA SANT'ANGELO	M023	66105	Abruzzo	L'Aquila	430	0,000008287615
VILLA SANTA LUCIA DEGLI ABRUZZI	M021	66104	Abruzzo	L'Aquila	128	0,000005351511
VILLALAGO	L958	66103	Abruzzo	L'Aquila	577	0,000014203284
VILLAVALLELONGA	M031	66106	Abruzzo	L'Aquila	931	0,000018574964
VILLETTA BARREA	M041	66107	Abruzzo	L'Aquila	672	0,000015902419
VITTORITO	M090	66108	Abruzzo	L'Aquila	891	0,000016447775
ABBATEGGIO	A008	68001	Abruzzo	Pescara	413	0,000010109781
ALANNO	A120	68002	Abruzzo	Pescara	3565	0,000056765253
BOLOGNANO	A945	68003	Abruzzo	Pescara	1147	0,000022903560
BRITTOLI	B193	68004	Abruzzo	Pescara	308	0,000008353893
BUSSI SUL TIRINO	B294	68005	Abruzzo	Pescara	2614	0,000036646241
CAPPELLE SUL TAVO	B681	68006	Abruzzo	Pescara	4058	0,000050911705
CARAMANICO TERME	B722	68007	Abruzzo	Pescara	1975	0,000041074922
CARPINETO DELLA NORA	B827	68008	Abruzzo	Pescara	679	0,000014018948
CASTIGLIONE A CASAURIA	C308	68009	Abruzzo	Pescara	839	0,000015169815
CATIGNANO	C354	68010	Abruzzo	Pescara	1419	0,000024908165
CEPAGATTI	C474	68011	Abruzzo	Pescara	10700	0,000146831455
CITTA' SANT'ANGELO	C750	68012	Abruzzo	Pescara	14834	0,000248821006
CIVITAQUANA	C771	68013	Abruzzo	Pescara	1304	0,000024255918
CIVITELLA CASANOVA	C779	68014	Abruzzo	Pescara	1854	0,000033624867
COLLECORVINO	C853	68015	Abruzzo	Pescara	6014	0,000079789958
CORVARA	D078	68016	Abruzzo	Pescara	269	0,000007071409
CUGNOLI	D201	68017	Abruzzo	Pescara	1560	0,000024863650




Denominazione	Codice catastale	Codice ISTAT	Regione	Provincia	POPOLAZIONE AL 31-12-2013	Coeff Riparto 2016
ELICE	D394	68018	Abruzzo	Pescara	1713	0,00029948913
FARINDOLA	D501	68019	Abruzzo	Pescara	1558	0,00029155656
LETTOMANOPPELLO	E558	68020	Abruzzo	Pescara	3013	0,00039998931
LORETO APRUTINO	E691	68021	Abruzzo	Pescara	7567	0,00104133374
MANOPPELLO	E892	68022	Abruzzo	Pescara	7023	0,00100232175
MONTEBELLO DI BERTONA	F441	68023	Abruzzo	Pescara	992	0,00020316248
MONTESILVANO	F646	68024	Abruzzo	Pescara	52829	0,000931713464
MOSCUFO	F765	68025	Abruzzo	Pescara	3264	0,00046028814
NOCCIANO	F908	68026	Abruzzo	Pescara	1860	0,00027949190
PENNE	G438	68027	Abruzzo	Pescara	12569	0,00178869085
PESCARA	G482	68028	Abruzzo	Pescara	121325	0,002652713326
PESCOSANSONESCO	G499	68029	Abruzzo	Pescara	526	0,00011282825
PIANELLA	G555	68030	Abruzzo	Pescara	8536	0,00111728234
PICCIANO	G589	68031	Abruzzo	Pescara	1374	0,00020972426
PIETRANICO	G621	68032	Abruzzo	Pescara	501	0,00009824815
POPOLI	G878	68033	Abruzzo	Pescara	5288	0,00083212183
ROCCAMORICE	H425	68034	Abruzzo	Pescara	995	0,00018336589
ROSCIANO	H562	68035	Abruzzo	Pescara	3853	0,00051787270
SALLE	H715	68036	Abruzzo	Pescara	319	0,00007025179
SAN VALENTINO IN ABRUZZO CITERIORE	I376	68038	Abruzzo	Pescara	1935	0,00034052020
SANTEUFEMIA A MAIELLA	I332	68037	Abruzzo	Pescara	284	0,00009596763
SCAFA	I482	68039	Abruzzo	Pescara	3846	0,00054397115
SERRAMONACESCA	I649	68040	Abruzzo	Pescara	577	0,00011478278
SPOLTORE	I922	68041	Abruzzo	Pescara	19182	0,000263912680
TOCCO DA CASOURIA	L186	68042	Abruzzo	Pescara	2743	0,00041213652
TORRE DE' PASSERI	L263	68043	Abruzzo	Pescara	3160	0,00048381907
TURRIVALIGNANI	L475	68044	Abruzzo	Pescara	895	0,00016984975
VICOLI	L846	68045	Abruzzo	Pescara	397	0,00008152887
VILLA CELIERA	L922	68046	Abruzzo	Pescara	725	0,00014416935
ALBA ADRIATICA	A125	67001	Abruzzo	Teramo	12270	0,000230204418
ANCARANO	A270	67002	Abruzzo	Teramo	1883	0,000033662101
ARSITA	A445	67003	Abruzzo	Teramo	836	0,00018381325
ATRI	A488	67004	Abruzzo	Teramo	10941	0,00167328714
BASCIANO	A692	67005	Abruzzo	Teramo	2434	0,00038639163
BELLANTE	A746	67006	Abruzzo	Teramo	7234	0,00106601591
BISENTI	A885	67007	Abruzzo	Teramo	2020	0,000033310655
CAMPLI	B515	67008	Abruzzo	Teramo	7305	0,00100090012
CANZANO	B640	67009	Abruzzo	Teramo	1975	0,00030191807
CASTEL CASTAGNA	C040	67010	Abruzzo	Teramo	494	0,00010957469
CASTELLALTO	C128	67011	Abruzzo	Teramo	7457	0,00102092983
CASTELLI	C169	67012	Abruzzo	Teramo	1189	0,00025617678
CASTIGLIONE MESSER RAIMONDO	C316	67013	Abruzzo	Teramo	2341	0,00037179652
CASTILENTI	C322	67014	Abruzzo	Teramo	1548	0,00026730638
CELLINO ATTANASIO	C449	67015	Abruzzo	Teramo	2589	0,00041882357
CERMIGNANO	C517	67016	Abruzzo	Teramo	1731	0,000031382179
CIVITELLA DEL TRONTO	C781	67017	Abruzzo	Teramo	5283	0,00082056448
COLLEDARA	C311	67018	Abruzzo	Teramo	2229	0,00033530562
COLONNELLA	C901	67019	Abruzzo	Teramo	3784	0,00062556003
CONTROGUERRA	C972	67020	Abruzzo	Teramo	2433	0,00039148089
CORROPOLI	D043	67021	Abruzzo	Teramo	5002	0,00073192488
CORTINO	D076	67022	Abruzzo	Teramo	669	0,00015473632
CROGNALETO	D179	67023	Abruzzo	Teramo	1365	0,00029219932
FANO ADRIANO	D489	67024	Abruzzo	Teramo	330	0,00009193559
GIULIANOVA	E058	67025	Abruzzo	Teramo	23949	0,00447116959
ISOLA DEL GRAN SASSO D'ITALIA	E343	67026	Abruzzo	Teramo	4815	0,00070326926
MARTINSICURO	E989	67047	Abruzzo	Teramo	16153	0,000265558907
MONTEFINO	F500	67027	Abruzzo	Teramo	1060	0,00019527813
MONTORIO AL VOMANO	F690	67028	Abruzzo	Teramo	8263	0,00114694123
MORRO D'ORO	F747	67029	Abruzzo	Teramo	3647	0,00054891039
MOSCIANO SANT'ANGELO	F764	67030	Abruzzo	Teramo	9294	0,00138790656
NERETO	F870	67031	Abruzzo	Teramo	5237	0,00078252092
NOTARESCO	F942	67032	Abruzzo	Teramo	6884	0,00091515102
PENNA SANT'ANDREA	G437	67033	Abruzzo	Teramo	1729	0,00030329540
PIETRACAMELA	G608	67034	Abruzzo	Teramo	289	0,00011435679
PINETO	F831	67035	Abruzzo	Teramo	14811	0,000245802946
ROCCA SANTA MARIA	H440	67036	Abruzzo	Teramo	560	0,00013603977
ROSETO DEGLI ABRUZZI	F585	67037	Abruzzo	Teramo	25463	0,000454560203
SANT'EGIDIO ALLA VIBRATA	I318	67038	Abruzzo	Teramo	9716	0,00144744099
SANT'OMERO	I348	67039	Abruzzo	Teramo	5407	0,00080601090
SILVI	I741	67040	Abruzzo	Teramo	15563	0,000259109264
TERAMO	L103	67041	Abruzzo	Teramo	54716	0,01003325278
TORANO NUOVO	L207	67042	Abruzzo	Teramo	1644	0,00024824906
TORRICELLA SICURA	L295	67043	Abruzzo	Teramo	2675	0,00038991940
TORTORETO	L307	67044	Abruzzo	Teramo	11445	0,000213874309
TOSSICIA	L314	67045	Abruzzo	Teramo	1412	0,00024505562
VALLE CASTELLANA	L597	67046	Abruzzo	Teramo	1029	0,00024535863
ACCETTURA	A017	77001	Basilicata	Matera	1918	0,00035947621




Denominazione	Codice catastale	Codice ISTAT	Regione	Provincia	POPOLAZIONE AL 31-12-2013	Coeff Riparto 2016
ALIANO	A196	77002	Basilicata	Matera	1041	0,00021605691
BERNALDA	A801	77003	Basilicata	Matera	12483	0,000202928748
CALCIANO	B391	77004	Basilicata	Matera	773	0,000016077963
CIRIGLIANO	C723	77005	Basilicata	Matera	350	0,000009332043
COLOBRARO	C888	77006	Basilicata	Matera	1314	0,000023446953
CRACO	D128	77007	Basilicata	Matera	768	0,000017163261
FERRANDINA	D547	77008	Basilicata	Matera	8857	0,000118243698
GARAGUSO	D909	77009	Basilicata	Matera	1094	0,000020673265
GORGOGNONE	E093	77010	Basilicata	Matera	1015	0,000019918957
GRASSANO	E147	77011	Basilicata	Matera	5268	0,000068612576
GROTTOLE	E213	77012	Basilicata	Matera	2315	0,000036195750
IRSINA	E326	77013	Basilicata	Matera	5023	0,000079668183
MATERA	F052	77014	Basilicata	Matera	60556	0,001003347141
MIGLIONICO	F201	77015	Basilicata	Matera	2519	0,000038817801
MONTALBANO JONICO	F399	77016	Basilicata	Matera	7382	0,000100140723
MONTESCALGIOSO	F637	77017	Basilicata	Matera	10078	0,000121705852
NOVA SIRI	A942	77018	Basilicata	Matera	6701	0,000108517406
OLIVETO LUCANO	G037	77019	Basilicata	Matera	476	0,000011578161
PISTICCI	G712	77020	Basilicata	Matera	17266	0,000281958377
POLICORO	G786	77021	Basilicata	Matera	17022	0,000257679854
POMARICO	G806	77022	Basilicata	Matera	4226	0,000056168535
ROTONDELLA	H591	77023	Basilicata	Matera	2708	0,000050844585
SALANDRA	H687	77024	Basilicata	Matera	2858	0,000040328647
SAN GIORGIO LUCANO	H888	77025	Basilicata	Matera	1262	0,000022552452
SAN MAURO FORTE	I029	77026	Basilicata	Matera	1628	0,000029430822
SCANZANO JONICO	M256	77031	Basilicata	Matera	7396	0,000111744448
STIGLIANO	I954	77027	Basilicata	Matera	4557	0,000075491405
TRICARICO	L418	77028	Basilicata	Matera	5549	0,000084964662
TURSI	L477	77029	Basilicata	Matera	5138	0,000078076917
VALSINNI	D513	77030	Basilicata	Matera	1592	0,000024016655
ABRIOLA	A013	76001	Basilicata	Potenza	1589	0,000031466989
ACERENZA	A020	76002	Basilicata	Potenza	2458	0,000040674991
ALBANO DI LUCANIA	A131	76003	Basilicata	Potenza	1470	0,000027006385
ANZI	A321	76004	Basilicata	Potenza	1755	0,000034024853
ARMENTO	A415	76005	Basilicata	Potenza	664	0,000015796611
ATELLA	A482	76006	Basilicata	Potenza	3837	0,000056950744
AVIGLIANO	A519	76007	Basilicata	Potenza	11721	0,000175370711
BALVANO	A604	76008	Basilicata	Potenza	1854	0,000031770154
BANZI	A612	76009	Basilicata	Potenza	1373	0,000025018873
BARAGIANO	A615	76010	Basilicata	Potenza	2662	0,000039993911
BARILE	A666	76011	Basilicata	Potenza	2834	0,000041150112
BELLA	A743	76012	Basilicata	Potenza	5221	0,000081471982
BRIENZA	B173	76013	Basilicata	Potenza	4107	0,000065465460
BRINDISI MONTAGNA	B181	76014	Basilicata	Potenza	921	0,000020292319
CALVELLO	B440	76015	Basilicata	Potenza	1957	0,000036091209
CALVERA	B443	76016	Basilicata	Potenza	405	0,000009329808
CAMPOMAGGIORE	B549	76017	Basilicata	Potenza	823	0,000017428523
CANCELLARA	B580	76018	Basilicata	Potenza	1389	0,000024764716
CARBONE	B743	76019	Basilicata	Potenza	664	0,000014567450
CASTELGRANDE	C120	76021	Basilicata	Potenza	977	0,000021114490
CASTELLUCCIO INFERIORE	C199	76022	Basilicata	Potenza	2168	0,000035839468
CASTELLUCCIO SUPERIORE	C201	76023	Basilicata	Potenza	849	0,000015903656
CASTELMEZZANO	C209	76024	Basilicata	Potenza	822	0,000018714052
CASTEL SARACENO	C271	76025	Basilicata	Potenza	1440	0,000027533556
CASTRONUOVO DI SANT'ANDREA	C345	76026	Basilicata	Potenza	1114	0,000021002296
CERSOSIMO	C539	76027	Basilicata	Potenza	689	0,000014535706
CHIAROMONTE	C619	76028	Basilicata	Potenza	1949	0,000037032914
CORLETO PERTICARA	D010	76029	Basilicata	Potenza	2564	0,000046832012
EPISCOPIA	D414	76030	Basilicata	Potenza	1439	0,000023664641
FARDELLA	D497	76031	Basilicata	Potenza	617	0,000012688128
FILIANO	D593	76032	Basilicata	Potenza	3033	0,000046306681
FORENZA	D696	76033	Basilicata	Potenza	2156	0,000039576049
FRANCAVILLA IN SINNI	D766	76034	Basilicata	Potenza	4238	0,000063513431
GALLICCHIO	D876	76035	Basilicata	Potenza	890	0,000016780471
GENZANO DI LUCANIA	D971	76036	Basilicata	Potenza	5847	0,000086236144
GINESTRA	E033	76099	Basilicata	Potenza	739	0,000013024573
GRUMENTO NOVA	E221	76037	Basilicata	Potenza	1735	0,000031534706
GUARDIA PERTICARA	E246	76038	Basilicata	Potenza	567	0,000015346287
LAGONEGRO	E409	76039	Basilicata	Potenza	5663	0,000098142308
LATRONICO	E474	76040	Basilicata	Potenza	4672	0,000072521601
LAURENZANA	E482	76041	Basilicata	Potenza	1883	0,000033937857
LAURIA	E483	76042	Basilicata	Potenza	13109	0,000204889713
LAVELLO	E493	76043	Basilicata	Potenza	13790	0,000199995292
MARATEA	E919	76044	Basilicata	Potenza	5205	0,000100299548
MARSICO NUOVO	E976	76045	Basilicata	Potenza	4260	0,000067205445
MARSICOVETERE	E977	76046	Basilicata	Potenza	5443	0,000087186047
MASCHITO	F006	76047	Basilicata	Potenza	1734	0,000028423060




Denominazione	Codice catastale	Codice ISTAT	Regione	Provincia	POPOLAZIONE AL 31-12-2013	Coeff Riparto 2016
MELFI	F104	76048	Basilicata	Potenza	17717	0,000275877954
MISSANELLO	F249	76049	Basilicata	Potenza	570	0,000011543494
MOLITERNO	F295	76050	Basilicata	Potenza	4106	0,000063177622
MONTEMILONE	F568	76051	Basilicata	Potenza	1690	0,000030336845
MONTEMURRO	F573	76052	Basilicata	Potenza	1283	0,000024671167
MURO LUCANO	F817	76053	Basilicata	Potenza	5502	0,000087488990
NEMOLI	F866	76054	Basilicata	Potenza	1504	0,000023893400
NOEPOLI	F917	76055	Basilicata	Potenza	926	0,000019051600
OPPIDO LUCANO	G081	76056	Basilicata	Potenza	3825	0,000052865602
PALAZZO SAN GERVASIO	G261	76057	Basilicata	Potenza	5014	0,000067565132
PATERNO	M269	76100	Basilicata	Potenza	3412	0,000048521655
PESCOPAGANO	G496	76058	Basilicata	Potenza	1969	0,000035124773
PICERNO	G590	76059	Basilicata	Potenza	6039	0,000086417569
PIETRAGALLA	G616	76060	Basilicata	Potenza	4219	0,000064305703
PIETRAPERUSA	G623	76061	Basilicata	Potenza	1069	0,000022225788
PIGNOLA	G663	76062	Basilicata	Potenza	6891	0,000094131796
POTENZA	G942	76063	Basilicata	Potenza	67403	0,001310660520
RAPOLLA	H186	76064	Basilicata	Potenza	4484	0,000060783566
RAPONE	H187	76065	Basilicata	Potenza	999	0,000020914527
RIONERO IN VULTURE	H307	76066	Basilicata	Potenza	13349	0,000198100864
RIPACANDIDA	H312	76067	Basilicata	Potenza	1745	0,000029751888
RIVELLO	H348	76068	Basilicata	Potenza	2793	0,000043845284
ROCCANOVA	H426	76069	Basilicata	Potenza	1607	0,000028968920
ROTONDA	H590	76070	Basilicata	Potenza	3490	0,000050183264
RUOTI	H641	76071	Basilicata	Potenza	3590	0,000051839161
RUVO DEL MONTE	H646	76072	Basilicata	Potenza	1099	0,000019842679
SAN CHIRICO NUOVO	H795	76073	Basilicata	Potenza	1431	0,000022950879
SAN CHIRICO RAPARO	H796	76074	Basilicata	Potenza	1131	0,000023777048
SAN COSTANTINO ALBANESE	H808	76075	Basilicata	Potenza	755	0,000015897093
SAN FELE	H831	76076	Basilicata	Potenza	3091	0,000052568725
SAN MARTINO D'AGRI	H994	76077	Basilicata	Potenza	824	0,000017137282
SAN PAOLO ALBANESE	B906	76020	Basilicata	Potenza	296	0,000008142842
SAN SEVERINO LUCANO	I157	76078	Basilicata	Potenza	1614	0,000030027073
SANT'ANGELO LE FRATTE	I288	76079	Basilicata	Potenza	1435	0,000023828937
SANT'ARCANGELO	I305	76080	Basilicata	Potenza	6526	0,000088485818
SARCONI	I426	76081	Basilicata	Potenza	1392	0,000023346213
SASSO DI CASTALDA	I457	76082	Basilicata	Potenza	838	0,000018076194
SATRIANO DI LUCANIA	G614	76083	Basilicata	Potenza	2391	0,000037059377
SAVOIA DI LUCANIA	H730	76084	Basilicata	Potenza	1143	0,000021193310
SENISE	I610	76085	Basilicata	Potenza	7102	0,000101721942
SPINOSO	I917	76086	Basilicata	Potenza	1515	0,000026730180
TEANA	L082	76087	Basilicata	Potenza	641	0,000012421264
TERRANOVA DI POLLINO	L126	76088	Basilicata	Potenza	1270	0,000025441813
TITO	L181	76089	Basilicata	Potenza	7323	0,000103946315
TOLVE	L197	76090	Basilicata	Potenza	3311	0,000047439288
TRAMUTOLA	L326	76091	Basilicata	Potenza	3153	0,000046249266
TRECCINA	L357	76092	Basilicata	Potenza	2344	0,000037510400
TRIVIGNO	L439	76093	Basilicata	Potenza	692	0,000014500900
VAGLIO BASILICATA	L532	76094	Basilicata	Potenza	2078	0,000034868858
VENOSA	L738	76095	Basilicata	Potenza	12047	0,000169892769
VIETRI DI POTENZA	L859	76096	Basilicata	Potenza	2880	0,000046275967
VIGGIANELLO	L873	76097	Basilicata	Potenza	3200	0,000049582882
VIGGIANO	L874	76098	Basilicata	Potenza	3244	0,000060867372
ALBI	A155	79002	Calabria	Catanzaro	976	0,000018082279
AMARONI	A255	79003	Calabria	Catanzaro	1862	0,000026396224
AMATO	A257	79004	Calabria	Catanzaro	848	0,000015152475
ANDALI	A272	79005	Calabria	Catanzaro	782	0,000015395043
ARGUSTO	A397	79007	Calabria	Catanzaro	532	0,000011094460
BADOLATO	A542	79008	Calabria	Catanzaro	3152	0,000054036476
BELCASTRO	A736	79009	Calabria	Catanzaro	1397	0,000027616257
BORGIA	B002	79011	Calabria	Catanzaro	7591	0,00011763004
BOTRICELLO	B085	79012	Calabria	Catanzaro	5114	0,000078682594
CARAFFA DI CATANZARO	B717	79017	Calabria	Catanzaro	1920	0,000031810250
CARDINALE	B758	79018	Calabria	Catanzaro	2292	0,000034031961
CARLOPOLI	B790	79020	Calabria	Catanzaro	1559	0,000027672668
CATANZARO	C352	79023	Calabria	Catanzaro	91028	0,001683752438
CENADI	C453	79024	Calabria	Catanzaro	573	0,000009803785
CENTRACHE	C472	79025	Calabria	Catanzaro	422	0,000008936486
CERVA	C542	79027	Calabria	Catanzaro	1243	0,000023118264
CHIARAVALLE CENTRALE	C616	79029	Calabria	Catanzaro	5877	0,000079483893
CICALA	C674	79030	Calabria	Catanzaro	964	0,000018496809
CONFLENTI	C960	79033	Calabria	Catanzaro	1413	0,000025796843
CORTALE	D049	79034	Calabria	Catanzaro	2179	0,000035013477
CROPANI	D181	79036	Calabria	Catanzaro	4701	0,000078652342
CURINGA	D218	79039	Calabria	Catanzaro	6789	0,000098357243
DAVOLI	D257	79042	Calabria	Catanzaro	5579	0,000083007840
DECOLLATURA	D261	79043	Calabria	Catanzaro	3188	0,000052815119




Denominazione	Codice catastale	Codice ISTAT	Regione	Provincia	POPOLAZIONE AL 31-12-2013	Coeff Riparto 2016
FALERNA	D476	79047	Calabria	Catanzaro	4071	0,000072048698
FEROLETO ANTICO	D544	79048	Calabria	Catanzaro	2077	0,000032594268
FOSSATO SERRALTA	D744	79052	Calabria	Catanzaro	599	0,000012276106
GAGLIATO	D852	79055	Calabria	Catanzaro	515	0,000009898155
GASPERINA	D932	79056	Calabria	Catanzaro	2140	0,000033575810
GIMIGLIANO	E031	79058	Calabria	Catanzaro	3417	0,000048493531
GIRIFALCO	E050	79059	Calabria	Catanzaro	6078	0,000078522155
GIZZERIA	E068	79060	Calabria	Catanzaro	4709	0,000076218003
GUARDAVALLE	E239	79061	Calabria	Catanzaro	4685	0,000074613427
ISCA SULLO IONIO	E328	79063	Calabria	Catanzaro	1639	0,000029873874
JACURSO	E274	79065	Calabria	Catanzaro	638	0,000013293418
LAMEZIA TERME	M208	79160	Calabria	Catanzaro	70452	0,001277865595
MAGISANO	E806	79068	Calabria	Catanzaro	1268	0,000022641359
MAIDA	E834	79069	Calabria	Catanzaro	4534	0,000066399894
MARCEDUSA	E923	79071	Calabria	Catanzaro	448	0,000010227165
MARCELLINARA	E925	79072	Calabria	Catanzaro	2304	0,00003353232
MARTIRANO	E990	79073	Calabria	Catanzaro	917	0,000017396196
MARTIRANO LOMBARDO	E991	79074	Calabria	Catanzaro	1139	0,000020557515
MIGLIERINA	F200	79077	Calabria	Catanzaro	784	0,000015379045
MONTAURIO	F432	79080	Calabria	Catanzaro	1593	0,000028941911
MONTEPAONE	F586	79081	Calabria	Catanzaro	5142	0,000078205195
MOTTA SANTA LUCIA	F780	79083	Calabria	Catanzaro	875	0,000015290541
NOCERA TERINESE	F910	79087	Calabria	Catanzaro	4753	0,000079598208
OLIVADI	G034	79088	Calabria	Catanzaro	555	0,000011773408
PALERMITI	G272	79089	Calabria	Catanzaro	1237	0,000021259552
PENTONE	G439	79092	Calabria	Catanzaro	2161	0,000033609785
PETRIZZI	G517	79094	Calabria	Catanzaro	1159	0,000018863750
PETRONA'	G518	79095	Calabria	Catanzaro	2667	0,000041218777
PIANOPOLI	D546	79096	Calabria	Catanzaro	2585	0,000037065831
PLATANIA	G734	79099	Calabria	Catanzaro	2232	0,000033773656
SAN FLORO	H846	79108	Calabria	Catanzaro	726	0,000013794552
SAN MANGO D'AQUINO	H976	79110	Calabria	Catanzaro	1615	0,000024037771
SAN PIETRO A MAIDA	I093	79114	Calabria	Catanzaro	4301	0,000055453877
SAN PIETRO APOSTOLO	I095	79115	Calabria	Catanzaro	1720	0,000026637885
SAN SOSTENE	I164	79116	Calabria	Catanzaro	1329	0,000025565406
SAN VITO SULLO IONIO	I393	79122	Calabria	Catanzaro	1850	0,000028788653
SANT'ANDREA APOSTOLO DELLO IONIO	I266	79118	Calabria	Catanzaro	2020	0,000037837604
SANTA CATERINA DELLO IONIO	I170	79117	Calabria	Catanzaro	2125	0,000037517647
SATRIANO	I463	79123	Calabria	Catanzaro	3441	0,000052489601
SELLIA	I589	79126	Calabria	Catanzaro	526	0,000010851252
SELLIA MARINA	I590	79127	Calabria	Catanzaro	7361	0,000108214245
SERRASTRETTA	I655	79129	Calabria	Catanzaro	3207	0,000054556763
SERSALE	I671	79130	Calabria	Catanzaro	4701	0,000067269164
SETTINGIANO	I704	79131	Calabria	Catanzaro	3076	0,000041874314
SIMERI CRICHI	I745	79133	Calabria	Catanzaro	4699	0,000075560716
SORBO SAN BASILE	I844	79134	Calabria	Catanzaro	819	0,000017913103
SOVERATO	I872	79137	Calabria	Catanzaro	9143	0,000158020478
SOVERIA MANNELLI	I874	79138	Calabria	Catanzaro	3120	0,000050461325
SOVERIA SIMERI	I875	79139	Calabria	Catanzaro	1615	0,000024646022
SQUILLACE	I929	79142	Calabria	Catanzaro	3541	0,000057856369
STALETTI	I937	79143	Calabria	Catanzaro	2486	0,000042344896
TAVERNA	L070	79146	Calabria	Catanzaro	2729	0,000048600288
TIRIOLO	L177	79147	Calabria	Catanzaro	3905	0,000058695828
TORRE DI RUGGIERO	L240	79148	Calabria	Catanzaro	1076	0,000020222462
VALLEFIORITA	I322	79151	Calabria	Catanzaro	1805	0,000027155287
ZAGARISE	M140	79157	Calabria	Catanzaro	1689	0,000028186611
ACQUAFORMOSA	A033	78001	Calabria	Cosenza	1169	0,000019257905
ACQUAPPESA	A041	78002	Calabria	Cosenza	1882	0,000034550526
ACRI	A053	78003	Calabria	Cosenza	21180	0,000334287826
AIELLO CALABRO	A102	78004	Calabria	Cosenza	1798	0,000029252344
AIETA	A105	78005	Calabria	Cosenza	829	0,000017148754
ALBIDONA	A160	78006	Calabria	Cosenza	1381	0,000026844407
ALESSANDRIA DEL CARRETTO	A183	78007	Calabria	Cosenza	508	0,000012153743
ALTILIA	A234	78008	Calabria	Cosenza	712	0,000012875256
ALDOMONTE	A240	78009	Calabria	Cosenza	4647	0,000064872159
AMANTEA	A253	78010	Calabria	Cosenza	13978	0,000219713252
AMENDOLARA	A263	78011	Calabria	Cosenza	2994	0,000050618788
APRIGLIANO	A340	78012	Calabria	Cosenza	2949	0,000047352747
BELMONTE CALABRO	A762	78013	Calabria	Cosenza	2025	0,000033790712
BELSITO	A768	78014	Calabria	Cosenza	942	0,000016216859
BELVEDERE MARITTIMO	A773	78015	Calabria	Cosenza	9343	0,000146467327
BIANCHI	A842	78016	Calabria	Cosenza	1347	0,000022669077
BISIGNANO	A887	78017	Calabria	Cosenza	10252	0,000140656463
BOCCHIGLIERO	A912	78018	Calabria	Cosenza	1401	0,000027006862
BONIFATI	A973	78019	Calabria	Cosenza	2935	0,000053105259
BUONVICINO	B270	78020	Calabria	Cosenza	2293	0,000032141905
CALOPEZZATI	B424	78021	Calabria	Cosenza	1334	0,000026131856




Denominazione	Codice catastale	Codice ISTAT	Regione	Provincia	POPOLAZIONE AL 31-12-2013	Coeff Riparto 2016
CALOVETO	B426	78022	Calabria	Cosenza	1275	0,00021567489
CAMPANA	B500	78023	Calabria	Cosenza	1889	0,00033194885
CANNA	B607	78024	Calabria	Cosenza	787	0,000014668579
CARIATI	B774	78025	Calabria	Cosenza	8561	0,000143583139
CAROLEI	B802	78026	Calabria	Cosenza	3362	0,000049038045
CARPANZANO	B813	78027	Calabria	Cosenza	270	0,000007228203
CASOLE BRUZIO	B983	78028	Calabria	Cosenza	2558	0,000034351879
CASSANO ALLO IONIO	C002	78029	Calabria	Cosenza	18652	0,000285986682
CASTIGLIONE COSENTINO	C301	78030	Calabria	Cosenza	2900	0,000037921970
CASTROLIBERO	C108	78031	Calabria	Cosenza	10165	0,000133324329
CASTROREGIO	C348	78032	Calabria	Cosenza	328	0,000009525405
CASTROVILLARI	C349	78033	Calabria	Cosenza	22338	0,000338521066
CELICO	C430	78034	Calabria	Cosenza	2819	0,000050940095
CELLARA	C437	78035	Calabria	Cosenza	514	0,000009088160
CERCHIARA DI CALABRIA	C489	78036	Calabria	Cosenza	2407	0,000044317082
CERISANO	C515	78037	Calabria	Cosenza	3259	0,000041939745
CERVICATI	C554	78038	Calabria	Cosenza	874	0,000014273611
CERZETO	C560	78039	Calabria	Cosenza	1350	0,000022316838
CETRARO	C588	78040	Calabria	Cosenza	10181	0,000156499513
CIVITA	C763	78041	Calabria	Cosenza	926	0,000016631419
CLETO	C795	78042	Calabria	Cosenza	1319	0,000021647844
COLOSIMI	C905	78043	Calabria	Cosenza	1272	0,000021535642
CORIGLIANO CALABRO	D005	78044	Calabria	Cosenza	40330	0,000666318285
COSENZA	D086	78045	Calabria	Cosenza	67910	0,001229848020
CROPALATI	D180	78046	Calabria	Cosenza	1108	0,000021493423
CROSIA	D184	78047	Calabria	Cosenza	9689	0,000127544626
DIAMANTE	D289	78048	Calabria	Cosenza	5381	0,000099631624
DIPIGNANO	D304	78049	Calabria	Cosenza	4430	0,000060699715
DOMANICO	D328	78050	Calabria	Cosenza	945	0,000018095350
FAGNANO CASTELLO	D464	78051	Calabria	Cosenza	3971	0,000054566853
FALCONARA ALBANESE	D473	78052	Calabria	Cosenza	1422	0,000029245999
FIGLINE VEGLIATURO	D582	78053	Calabria	Cosenza	1149	0,000017985749
FIRMO	D614	78054	Calabria	Cosenza	2184	0,000030640669
FIUMEFREDDO BRUZIO	D624	78055	Calabria	Cosenza	3055	0,000054154682
FRANCAVILLA MARITTIMA	D764	78056	Calabria	Cosenza	2950	0,000042072017
FRASCINETO	D774	78057	Calabria	Cosenza	2210	0,000030279061
FUSCALDO	D828	78058	Calabria	Cosenza	8153	0,000116409966
GRIMALDI	E180	78059	Calabria	Cosenza	1720	0,000026201377
GRISOLIA	E185	78060	Calabria	Cosenza	2256	0,000046168427
GUARDIA PIEMONTESE	E242	78061	Calabria	Cosenza	1910	0,000032792620
LAGO	E407	78062	Calabria	Cosenza	2645	0,000038908525
LAINO BORGO	E417	78063	Calabria	Cosenza	1995	0,000035004629
LAINO CASTELLO	E419	78064	Calabria	Cosenza	870	0,000017347185
LAPPANO	E450	78065	Calabria	Cosenza	970	0,000016445694
LATTARICO	E475	78066	Calabria	Cosenza	4054	0,000056744651
LONGOBARDI	E677	78067	Calabria	Cosenza	2282	0,000040174138
LONGOBUCCO	E678	78068	Calabria	Cosenza	3365	0,000057683481
LUNGRO	E745	78069	Calabria	Cosenza	2700	0,000038446954
LUZZI	E773	78070	Calabria	Cosenza	9461	0,000133580230
MAIERA'	E835	78071	Calabria	Cosenza	1254	0,000021475471
MALITO	E859	78072	Calabria	Cosenza	801	0,000014765494
MALVITO	E872	78073	Calabria	Cosenza	1831	0,000030361664
MANDATORICCIO	E878	78074	Calabria	Cosenza	2930	0,000052790505
MANGONE	E888	78075	Calabria	Cosenza	1858	0,000030634365
MARANO MARCHESATO	E914	78076	Calabria	Cosenza	3549	0,000046434166
MARANO PRINCIPATO	E915	78077	Calabria	Cosenza	3162	0,000038589761
MARZI	F001	78078	Calabria	Cosenza	991	0,000021011324
MENDICINO	F125	78079	Calabria	Cosenza	9399	0,000112892170
MONGRASSANO	F370	78080	Calabria	Cosenza	1635	0,000030948866
MONTALTO UFFUGO	F416	78081	Calabria	Cosenza	19211	0,000244153059
MONTEGIORDANO	F519	78082	Calabria	Cosenza	1942	0,000036615698
MORANO CALABRO	F708	78083	Calabria	Cosenza	4702	0,000066476510
MORMANNO	F735	78084	Calabria	Cosenza	3121	0,000051136608
MOTTAFOLLONE	F775	78085	Calabria	Cosenza	1236	0,000020626605
NOCARA	F907	78086	Calabria	Cosenza	404	0,000012396611
ORIOLO	G110	78087	Calabria	Cosenza	2291	0,000039570878
ORSOMARSO	G129	78088	Calabria	Cosenza	1298	0,000022180187
PALUDI	G298	78089	Calabria	Cosenza	1104	0,000020350204
PANETTIERI	G307	78090	Calabria	Cosenza	348	0,000008459148
PAOLA	G317	78091	Calabria	Cosenza	16120	0,000252993500
PAPASIDERO	G320	78092	Calabria	Cosenza	765	0,000015885950
PARENTI	G331	78093	Calabria	Cosenza	2233	0,000034304963
PATERNO CALABRO	G372	78094	Calabria	Cosenza	1397	0,000022700053
PEDACE	G400	78095	Calabria	Cosenza	1946	0,000031547689
PEDIVIGLIANO	G411	78096	Calabria	Cosenza	867	0,000016261485
PIANE CRATI	G553	78097	Calabria	Cosenza	1432	0,000021324325
PIETRAFITTA	G615	78098	Calabria	Cosenza	1351	0,000020195437



Denominazione	Codice catastale	Codice ISTAT	Regione	Provincia	POPOLAZIONE AL 31-12-2013	Coeff Riparto 2016
PIETRAPAOLA	G622	78099	Calabria	Cosenza	1174	0,00027291382
PLATACI	G733	78100	Calabria	Cosenza	774	0,000017113015
PRAIA A MARE	G975	78101	Calabria	Cosenza	6780	0,00011751930
RENDE	H235	78102	Calabria	Cosenza	34739	0,000563242349
ROCCA IMPERIALE	H416	78103	Calabria	Cosenza	3349	0,000054747584
ROGGIANO GRAVINA	H488	78104	Calabria	Cosenza	7250	0,000090933535
ROGLIANO	H490	78105	Calabria	Cosenza	5718	0,000084155196
ROSE	H565	78106	Calabria	Cosenza	4347	0,000061634652
ROSETO CAPO SPULICO	H572	78107	Calabria	Cosenza	1909	0,000036246018
ROSSANO	H579	78108	Calabria	Cosenza	36876	0,000596448311
ROTA GRECA	H585	78109	Calabria	Cosenza	1159	0,000017301970
ROVITO	H621	78110	Calabria	Cosenza	3184	0,000043212329
SAN BASILE	H765	78111	Calabria	Cosenza	1057	0,000017356891
SAN BENEDETTO ULLANO	H774	78112	Calabria	Cosenza	1576	0,000024495962
SAN COSMO ALBANESE	H806	78113	Calabria	Cosenza	610	0,000011523203
SAN DEMETRIO CORONE	H818	78114	Calabria	Cosenza	3636	0,000053491625
SAN DONATO DI NINEA	H825	78115	Calabria	Cosenza	1407	0,000028121128
SAN FILI	H841	78116	Calabria	Cosenza	2718	0,000036761473
SAN GIORGIO ALBANESE	H881	78118	Calabria	Cosenza	1507	0,000024086019
SAN GIOVANNI IN FIORE	H919	78119	Calabria	Cosenza	17655	0,000291581541
SAN LORENZO BELLIZZI	H961	78120	Calabria	Cosenza	685	0,000015467077
SAN LORENZO DEL VALLO	H962	78121	Calabria	Cosenza	3433	0,000045432938
SAN LUCIDO	H971	78122	Calabria	Cosenza	6093	0,000091930074
SAN MARCO ARGENTANO	H981	78123	Calabria	Cosenza	7421	0,000110804005
SAN MARTINO DI FINITA	H992	78124	Calabria	Cosenza	1150	0,000019100206
SAN NICOLA ARCELLA	I060	78125	Calabria	Cosenza	1879	0,000039913114
SAN PIETRO IN AMANTEA	I108	78126	Calabria	Cosenza	498	0,000009673022
SAN PIETRO IN GUARANO	I114	78127	Calabria	Cosenza	3693	0,000050653039
SAN SOSTI	I165	78128	Calabria	Cosenza	2198	0,000032220977
SAN VINCENZO LA COSTA	I388	78135	Calabria	Cosenza	2200	0,000032157061
SANGINETO	H877	78117	Calabria	Cosenza	1352	0,000028214029
SANTAGATA DI ESARO	I192	78131	Calabria	Cosenza	1926	0,000031121929
SANTA CATERINA ALBANESE	I171	78129	Calabria	Cosenza	1250	0,000020206725
SANTA DOMENICA TALAO	I183	78130	Calabria	Cosenza	1276	0,000022420630
SANTA MARIA DEL CEDRO	C717	78132	Calabria	Cosenza	4933	0,000082976984
SANTA SOFIA D'EPIRO	I309	78133	Calabria	Cosenza	2732	0,000041542471
SANTO STEFANO DI ROGLIANO	I359	78134	Calabria	Cosenza	1698	0,000024275824
SARACENA	I423	78136	Calabria	Cosenza	3886	0,000054608451
SCALA COELI	I485	78137	Calabria	Cosenza	1090	0,000021912823
SCALEA	I489	78138	Calabria	Cosenza	10871	0,000192010729
SCIGLIANO	D290	78139	Calabria	Cosenza	1262	0,000023272869
SERRA D'AIELLO	I642	78140	Calabria	Cosenza	478	0,000010452069
SERRA PEDACE	I650	78141	Calabria	Cosenza	995	0,000019160638
SPEZZANO ALBANESE	I895	78142	Calabria	Cosenza	7077	0,000094335719
SPEZZANO DELLA SILA	I896	78143	Calabria	Cosenza	4561	0,000080545327
SPEZZANO PICCOLO	I898	78144	Calabria	Cosenza	2109	0,000031359232
TARSIA	L055	78145	Calabria	Cosenza	2087	0,000031843813
TERRANOVA DA SIBARI	L124	78146	Calabria	Cosenza	5180	0,000066820904
TERRAVECCHIA	L134	78147	Calabria	Cosenza	915	0,000014627503
TORANO CASTELLO	L206	78148	Calabria	Cosenza	4631	0,000065106342
TORTORA	L305	78149	Calabria	Cosenza	6183	0,000099963698
TREBISACCE	L353	78150	Calabria	Cosenza	9035	0,000130464300
TRENTA	L375	78151	Calabria	Cosenza	2681	0,000038259007
VACCARIZZO ALBANESE	L524	78152	Calabria	Cosenza	1171	0,000019667551
VERBICARO	L747	78153	Calabria	Cosenza	3137	0,000043468400
VILLAPIANA	B903	78154	Calabria	Cosenza	5398	0,000093178456
ZUMPANO	M202	78155	Calabria	Cosenza	2558	0,000038509161
BELVEDERE DI SPINELLO	A772	101001	Calabria	Crotone	2327	0,000033042146
CACCURI	B319	101002	Calabria	Crotone	1681	0,000030675849
CARFIZZI	B771	101003	Calabria	Crotone	696	0,000014910398
CASABONA	B857	101004	Calabria	Crotone	2769	0,000041350837
CASTELSILANO	B968	101005	Calabria	Crotone	1040	0,000020001161
CERENZIA	C501	101006	Calabria	Crotone	1180	0,000019348818
CIRO'	C725	101007	Calabria	Crotone	3072	0,000047461460
CIRO' MARINA	C726	101008	Calabria	Crotone	14917	0,000205828581
COTRONEI	D123	101009	Calabria	Crotone	5453	0,000086426642
CROTONA	D122	101010	Calabria	Crotone	60741	0,001026354330
CRUCOLI	D189	101011	Calabria	Crotone	3223	0,000054554486
CUTRO	D236	101012	Calabria	Crotone	10466	0,000167968038
ISOLA DI CAPO RIZZUTO	E339	101013	Calabria	Crotone	17362	0,000286239942
MELISSA	F108	101014	Calabria	Crotone	3658	0,000060392204
MESORACA	F157	101015	Calabria	Crotone	6585	0,000099737715
PALLAGORIO	G278	101016	Calabria	Crotone	1276	0,000022105534
PETILIA POLICASTRO	G508	101017	Calabria	Crotone	9254	0,000142402730
ROCCA DI NETO	H403	101019	Calabria	Crotone	5681	0,000073231522
ROCCABERNARDA	H383	101018	Calabria	Crotone	3459	0,000049506057
SAN MAURO MARCHESATO	I026	101020	Calabria	Crotone	2186	0,000029551055



Denominazione	Codice catastale	Codice ISTAT	Regione	Provincia	POPOLAZIONE AL 31-12-2013	Coeff Riparto 2016
SAN NICOLA DELL'ALTO	I057	101021	Calabria	Crotone	853	0,00015712147
SANTA SEVERINA	I308	101022	Calabria	Crotone	2191	0,000034537022
SAVELLI	I468	101023	Calabria	Crotone	1305	0,000024697871
SCANDALE	I494	101024	Calabria	Crotone	3259	0,000048063739
STRONGOLI	I982	101025	Calabria	Crotone	6613	0,000101774159
UMBRIATICO	L492	101026	Calabria	Crotone	894	0,000018094465
VERZINO	L802	101027	Calabria	Crotone	1927	0,000029675639
AFRICO	A065	80001	Calabria	Reggio di Calabria	3102	0,000042594499
AGNANA CALABRA	A077	80002	Calabria	Reggio di Calabria	575	0,000011395239
ANOIA	A303	80003	Calabria	Reggio di Calabria	2261	0,000030404346
ANTONIMINA	A314	80004	Calabria	Reggio di Calabria	1352	0,000021012773
ARDORE	A385	80005	Calabria	Reggio di Calabria	5105	0,000078067910
BAGALADI	A544	80006	Calabria	Reggio di Calabria	1066	0,000017709553
BAGNARA CALABRA	A552	80007	Calabria	Reggio di Calabria	10468	0,000150963819
BENESTARE	A780	80008	Calabria	Reggio di Calabria	2510	0,000036763457
BIANCO	A843	80009	Calabria	Reggio di Calabria	4236	0,000063157829
BIVONGI	A897	80010	Calabria	Reggio di Calabria	1387	0,000025050222
BOVA	B097	80011	Calabria	Reggio di Calabria	456	0,000011646040
BOVA MARINA	B099	80013	Calabria	Reggio di Calabria	4151	0,000061822626
BOVALINO	B098	80012	Calabria	Reggio di Calabria	8889	0,000132686396
BRANCALEONE	B118	80014	Calabria	Reggio di Calabria	3626	0,000056950958
BRUZZANO ZEFFIRIO	B234	80015	Calabria	Reggio di Calabria	1159	0,000019613558
CALANNA	B379	80016	Calabria	Reggio di Calabria	945	0,000015580595
CAMINI	B481	80017	Calabria	Reggio di Calabria	755	0,000014270770
CAMPO CALABRO	B516	80018	Calabria	Reggio di Calabria	4519	0,000054925848
CANDIDONI	B591	80019	Calabria	Reggio di Calabria	398	0,000008752661
CANOLO	B617	80020	Calabria	Reggio di Calabria	762	0,000013379972
CARAFFA DEL BIANCO	B718	80021	Calabria	Reggio di Calabria	532	0,000012562993
CARDETO	B756	80022	Calabria	Reggio di Calabria	1728	0,000026160366
CARERI	B766	80023	Calabria	Reggio di Calabria	2375	0,000035923149
CASIGNANA	B966	80024	Calabria	Reggio di Calabria	798	0,000014755243
CAULONIA	C285	80025	Calabria	Reggio di Calabria	7130	0,000107664705
CIMINA'	C695	80026	Calabria	Reggio di Calabria	572	0,000012201614
CINQUEFRONDI	C710	80027	Calabria	Reggio di Calabria	6527	0,000081435412
CITTANOVA	C747	80028	Calabria	Reggio di Calabria	10365	0,000139084184
CONDOFURI	C954	80029	Calabria	Reggio di Calabria	5071	0,000083847349
COSOLETO	D089	80030	Calabria	Reggio di Calabria	895	0,000015753319
DELIANUOVA	D268	80031	Calabria	Reggio di Calabria	3412	0,000047730694
FEROLETO DELLA CHIESA	D545	80032	Calabria	Reggio di Calabria	1730	0,000025502429
FERRUZZANO	D557	80033	Calabria	Reggio di Calabria	762	0,000015974435
FIUMARA	D619	80034	Calabria	Reggio di Calabria	1027	0,000015830106
GALATRO	D864	80035	Calabria	Reggio di Calabria	1751	0,000029272451
GERACE	D975	80036	Calabria	Reggio di Calabria	2710	0,000040079411
GIFFONE	E025	80037	Calabria	Reggio di Calabria	1935	0,000029195273
GIOIA TAURO	E041	80038	Calabria	Reggio di Calabria	19681	0,000275524000
GIOIOSA IONICA	E044	80039	Calabria	Reggio di Calabria	7136	0,000100623534
GROTTERIA	E212	80040	Calabria	Reggio di Calabria	3193	0,000055888910
LAGANADI	E402	80041	Calabria	Reggio di Calabria	413	0,000007722241
LAUREANA DI BORRELLO	E479	80042	Calabria	Reggio di Calabria	5263	0,000072361152
LOCRI	D976	80043	Calabria	Reggio di Calabria	12568	0,000184946715
MAMMOLA	E873	80044	Calabria	Reggio di Calabria	2913	0,000045533524
MARINA DI GIOIOSA IONICA	E956	80045	Calabria	Reggio di Calabria	6597	0,000098918852
MAROPATI	E968	80046	Calabria	Reggio di Calabria	1557	0,000025262914
MARTONE	E993	80047	Calabria	Reggio di Calabria	544	0,000010138821
MELICUCCA'	F105	80048	Calabria	Reggio di Calabria	975	0,000018634954
MELICUCCO	F106	80049	Calabria	Reggio di Calabria	5087	0,000064187025
MELITO DI PORTO SALVO	F112	80050	Calabria	Reggio di Calabria	11416	0,000156846483
MOLOCHIO	F301	80051	Calabria	Reggio di Calabria	2619	0,000035560653
MONASTERACE	F324	80052	Calabria	Reggio di Calabria	3428	0,000054105276
MONTEBELLO IONICO	D746	80053	Calabria	Reggio di Calabria	6351	0,000098467430
MOTTA SAN GIOVANNI	F779	80054	Calabria	Reggio di Calabria	6261	0,000091093793
OPPIDO MAMERTINA	G082	80055	Calabria	Reggio di Calabria	5372	0,000085985375
PALIZZI	G277	80056	Calabria	Reggio di Calabria	2311	0,000039391445
PALMI	G288	80057	Calabria	Reggio di Calabria	19014	0,000277529658
PAZZANO	G394	80058	Calabria	Reggio di Calabria	582	0,000011596368
PLACANICA	G729	80059	Calabria	Reggio di Calabria	1211	0,000018311928
PLATI'	G735	80060	Calabria	Reggio di Calabria	3769	0,000047910566
POLISTENA	G791	80061	Calabria	Reggio di Calabria	10739	0,000156769116
PORTIGLIOLA	G905	80062	Calabria	Reggio di Calabria	1210	0,000019536571
REGGIO DI CALABRIA	H224	80063	Calabria	Reggio di Calabria	184937	0,003446411994
RIACE	H265	80064	Calabria	Reggio di Calabria	2037	0,000032397258
RIZZICONI	H359	80065	Calabria	Reggio di Calabria	7895	0,000097986315
ROCCAFORTE DEL GRECO	H408	80066	Calabria	Reggio di Calabria	504	0,000011505641
ROCCELLA IONICA	H456	80067	Calabria	Reggio di Calabria	6638	0,000107544868
ROGHUDI	H489	80068	Calabria	Reggio di Calabria	1171	0,000018066429
ROSARNO	H558	80069	Calabria	Reggio di Calabria	14891	0,000209792603
SAMO	H013	80070	Calabria	Reggio di Calabria	833	0,000015584716




Denominazione	Codice catastale	Codice ISTAT	Regione	Provincia	POPOLAZIONE AL 31-12-2013	Coeff Riparto 2016
SAN FERDINANDO	M277	80097	Calabria	Reggio di Calabria	4431	0,000082661596
SAN GIORGIO MORGETO	H889	80071	Calabria	Reggio di Calabria	3097	0,000047381400
SAN GIOVANNI DI GERACE	H903	80072	Calabria	Reggio di Calabria	499	0,000010596805
SAN LORENZO	H959	80073	Calabria	Reggio di Calabria	2698	0,000047821463
SAN LUCA	H970	80074	Calabria	Reggio di Calabria	3954	0,000052306210
SAN PIETRO DI CARIDA'	I102	80075	Calabria	Reggio di Calabria	1233	0,000019958738
SAN PROCOPIO	I132	80076	Calabria	Reggio di Calabria	548	0,000008494623
SAN ROBERTO	I139	80077	Calabria	Reggio di Calabria	1822	0,000027477145
SANT'AGATA DEL BIANCO	I198	80079	Calabria	Reggio di Calabria	629	0,000012463946
SANT'ALESSIO IN ASPROMONTE	I214	80080	Calabria	Reggio di Calabria	330	0,000007524203
SANT'EUFEMIA D'ASPROMONTE	I333	80081	Calabria	Reggio di Calabria	4147	0,000059368553
SANTILARIO DELLO IONIO	I341	80082	Calabria	Reggio di Calabria	1372	0,000026782134
SANTA CRISTINA D'ASPROMONTE	I176	80078	Calabria	Reggio di Calabria	977	0,000018006034
SANTO STEFANO IN ASPROMONTE	I371	80083	Calabria	Reggio di Calabria	1259	0,000025002405
SCIDO	I536	80084	Calabria	Reggio di Calabria	947	0,000015763678
SCILLA	I537	80085	Calabria	Reggio di Calabria	5063	0,000082662050
SEMINARA	I600	80086	Calabria	Reggio di Calabria	2863	0,000043758960
SERRATA	I656	80087	Calabria	Reggio di Calabria	889	0,000014835618
SIDERNO	I725	80088	Calabria	Reggio di Calabria	18183	0,000257598538
SINOPOLI	I753	80089	Calabria	Reggio di Calabria	2133	0,000030620387
STAITI	I936	80090	Calabria	Reggio di Calabria	264	0,000007122522
STIGNANO	I955	80091	Calabria	Reggio di Calabria	1360	0,000022384805
STILO	I956	80092	Calabria	Reggio di Calabria	2631	0,000044763637
TAURIANOVA	L063	80093	Calabria	Reggio di Calabria	15740	0,000203066959
TERRANOVA SAPPO MINULIO	L127	80094	Calabria	Reggio di Calabria	523	0,000008342978
VARAPODIO	L673	80095	Calabria	Reggio di Calabria	2223	0,000031760070
VILLA SAN GIOVANNI	M018	80096	Calabria	Reggio di Calabria	13786	0,000206140604
ACQUARO	A043	102001	Calabria	Vibo Valentia	2526	0,000036030102
ARENA	A386	102002	Calabria	Vibo Valentia	1453	0,000023378021
BRIATICO	B169	102003	Calabria	Vibo Valentia	3969	0,000068452651
BROGNATURO	B197	102004	Calabria	Vibo Valentia	649	0,000012441245
CAPISTRANO	B855	102005	Calabria	Vibo Valentia	1069	0,000017819235
CESSANITI	C581	102006	Calabria	Vibo Valentia	3349	0,000046481443
DASA'	D253	102007	Calabria	Vibo Valentia	1207	0,000018048961
DINAMI	D303	102008	Calabria	Vibo Valentia	2321	0,000038230368
DRAPIA	D364	102009	Calabria	Vibo Valentia	2098	0,000034519015
FABRIZIA	D453	102010	Calabria	Vibo Valentia	2295	0,000039075044
FILADELFIA	D587	102011	Calabria	Vibo Valentia	5500	0,000076654377
FILANDARI	D589	102012	Calabria	Vibo Valentia	1851	0,000028247755
FILOGASO	D596	102013	Calabria	Vibo Valentia	1443	0,000020635381
FRANCAVILLA ANGITOLA	D762	102014	Calabria	Vibo Valentia	1989	0,000029525974
FRANCICA	D767	102015	Calabria	Vibo Valentia	1666	0,000025728040
GEROCARNE	D988	102016	Calabria	Vibo Valentia	2298	0,000037157916
IONADI	E321	102017	Calabria	Vibo Valentia	4016	0,000050416771
JOPPOLO	E389	102018	Calabria	Vibo Valentia	1997	0,000040399739
LIMBADI	E590	102019	Calabria	Vibo Valentia	3672	0,000050860917
MAIERATO	E836	102020	Calabria	Vibo Valentia	2200	0,000035657315
MILETO	F207	102021	Calabria	Vibo Valentia	6805	0,000089676567
MONGIANA	F364	102022	Calabria	Vibo Valentia	769	0,000015412137
MONTEROSSO CALABRO	F607	102023	Calabria	Vibo Valentia	1780	0,000029068341
NARDODIPACE	F843	102024	Calabria	Vibo Valentia	1343	0,000025878860
NICOTERA	F893	102025	Calabria	Vibo Valentia	6372	0,000100716721
PARGHELIA	G335	102026	Calabria	Vibo Valentia	1306	0,000032799591
PIZZO	G722	102027	Calabria	Vibo Valentia	9263	0,000143261090
PIZZONI	G728	102028	Calabria	Vibo Valentia	1196	0,000019114508
POLIA	G785	102029	Calabria	Vibo Valentia	1030	0,000019259565
RICADI	H271	102030	Calabria	Vibo Valentia	4863	0,000113826140
ROMBIOLO	H516	102031	Calabria	Vibo Valentia	4625	0,000060795064
SAN CALOGERO	H785	102032	Calabria	Vibo Valentia	4431	0,000057684496
SAN COSTANTINO CALABRO	H807	102033	Calabria	Vibo Valentia	2201	0,000030555587
SAN GREGORIO D'IPPONA	H941	102034	Calabria	Vibo Valentia	2474	0,000033425774
SAN NICOLA DA CRISSA	I058	102035	Calabria	Vibo Valentia	1375	0,000024675396
SANT'ONOFRIO	I350	102036	Calabria	Vibo Valentia	3127	0,000046287847
SERRA SAN BRUNO	I639	102037	Calabria	Vibo Valentia	6838	0,000095201718
SIMBARIO	I744	102038	Calabria	Vibo Valentia	960	0,000017603970
SORIANELLO	I853	102039	Calabria	Vibo Valentia	1200	0,000020867025
SORIANO CALABRO	I854	102040	Calabria	Vibo Valentia	2433	0,000034190141
SPADOLA	I884	102041	Calabria	Vibo Valentia	847	0,000016644592
SPLINGA	I905	102042	Calabria	Vibo Valentia	1461	0,000024518364
STEFANACONI	I945	102043	Calabria	Vibo Valentia	2538	0,000031744104
TROPEA	L452	102044	Calabria	Vibo Valentia	6571	0,000114348958
VALLELONGA	L607	102045	Calabria	Vibo Valentia	696	0,000013923356
VAZZANO	L699	102046	Calabria	Vibo Valentia	1094	0,000017988209
VIBO VALENTIA	F537	102047	Calabria	Vibo Valentia	33675	0,000599932845
ZACCANOPOLI	M138	102048	Calabria	Vibo Valentia	770	0,000014159974
ZAMBRONE	M143	102049	Calabria	Vibo Valentia	1782	0,000041602574
ZUNGRI	M204	102050	Calabria	Vibo Valentia	1989	0,000030574329



Denominazione	Codice catastale	Codice ISTAT	Regione	Provincia	POPOLAZIONE AL 31-12-2013	Coeff Riparto 2016
AIELLO DEL SABATO	A101	64001	Campania	Avellino	4023	0,000051287846
ALTAVILLA IRPINA	A228	64002	Campania	Avellino	4293	0,000054873424
ANDRETTA	A284	64003	Campania	Avellino	1987	0,000036017689
AQUILONIA	A347	64004	Campania	Avellino	1756	0,000031934926
ARIANO IRPINO	A399	64005	Campania	Avellino	22906	0,000401237000
ATRIPALDA	A489	64006	Campania	Avellino	11029	0,000154701272
AVELLA	A508	64007	Campania	Avellino	7952	0,000099389432
AVELLINO	A509	64008	Campania	Avellino	55448	0,000991151588
BAGNOLI IRPINO	A566	64009	Campania	Avellino	3261	0,000052699943
BAIANO	A580	64010	Campania	Avellino	4740	0,000061613125
BISACCIA	A881	64011	Campania	Avellino	3850	0,000068431801
BONITO	A975	64012	Campania	Avellino	2519	0,000036978268
CAIRANO	B367	64013	Campania	Avellino	333	0,000009031290
CALABRITTO	B374	64014	Campania	Avellino	2476	0,000040196621
CALITRI	B415	64015	Campania	Avellino	4765	0,000076328259
CANDIDA	B590	64016	Campania	Avellino	1150	0,000017620633
CAPOSELE	B674	64017	Campania	Avellino	3521	0,000052117318
CAPRIGLIA IRPINA	B706	64018	Campania	Avellino	2409	0,000030406417
CARIFE	B776	64019	Campania	Avellino	1464	0,000024239925
CASALBORE	B866	64020	Campania	Avellino	1876	0,000030850572
CASSANO IRPINO	B997	64021	Campania	Avellino	973	0,000018161681
CASTEL BARONIA	C058	64022	Campania	Avellino	1150	0,000019842451
CASTELFRANCI	C105	64023	Campania	Avellino	2068	0,000031481186
CASTELVETERE SUL CALORE	C283	64024	Campania	Avellino	1658	0,000026550301
CERVINARA	C557	64025	Campania	Avellino	9802	0,000126355074
CESINALI	C576	64026	Campania	Avellino	2559	0,000031340359
CHIANCHE	C606	64027	Campania	Avellino	503	0,000008900578
CHIUSSANO DI SAN DOMENICO	C659	64028	Campania	Avellino	2320	0,000036026830
CONTRADA	C971	64029	Campania	Avellino	3032	0,000040251001
CONZA DELLA CAMPANIA	C976	64030	Campania	Avellino	1401	0,000030306714
DOMICELLA	D331	64031	Campania	Avellino	1932	0,000027701429
FLUMERI	D638	64032	Campania	Avellino	2985	0,000043789849
FONTANAROSA	D671	64033	Campania	Avellino	3245	0,000043283713
FORINO	D701	64034	Campania	Avellino	5431	0,000069411259
FRIGENTO	D798	64035	Campania	Avellino	3887	0,000064056617
GESUALDO	D998	64036	Campania	Avellino	3557	0,000055330253
GRECI	E161	64037	Campania	Avellino	721	0,000017490886
GROTTAMINARDA	E206	64038	Campania	Avellino	8272	0,000122173018
GROTTOLELLA	E214	64039	Campania	Avellino	1918	0,000026463225
GUARDIA LOMBARDI	E245	64040	Campania	Avellino	1777	0,000035560559
LACEDONIA	E397	64041	Campania	Avellino	2441	0,000045039940
LAPIO	E448	64042	Campania	Avellino	1615	0,000024597168
LAURO	E487	64043	Campania	Avellino	3581	0,000046269191
LIONI	E605	64044	Campania	Avellino	6267	0,000098884852
LUOGOSANO	E746	64045	Campania	Avellino	1230	0,000020965428
MANOCALZATI	E891	64046	Campania	Avellino	3160	0,000043757186
MARZANO DI NOLA	E997	64047	Campania	Avellino	1734	0,000027074277
MELITO IRPINO	F110	64048	Campania	Avellino	1907	0,000027442257
MERCOGLIANO	F141	64049	Campania	Avellino	12391	0,000165617481
MIRABELLA ECLANO	F230	64050	Campania	Avellino	7809	0,000113606576
MONTAGUTO	F397	64051	Campania	Avellino	437	0,000011110215
MONTECALVO IRPINO	F448	64052	Campania	Avellino	3832	0,000060809410
MONTEFALCIONE	F491	64053	Campania	Avellino	3384	0,000045394357
MONTEFORTE IRPINO	F506	64054	Campania	Avellino	11304	0,000135369262
MONTEFREDANE	F511	64055	Campania	Avellino	2279	0,000033168383
MONTEFUSCO	F512	64056	Campania	Avellino	1384	0,000022899638
MONTELLA	F546	64057	Campania	Avellino	7913	0,000111354708
MONTEMARANO	F559	64058	Campania	Avellino	2948	0,000046149806
MONTEMILETTO	F566	64059	Campania	Avellino	5353	0,000073979635
MONTEVERDE	F660	64060	Campania	Avellino	805	0,000018537707
MONTORO	M330	64121	Campania	Avellino	19607	0,000259073729
MORRA DE SANCTIS	F744	64063	Campania	Avellino	1322	0,000028049259
MOSCHIANO	F762	64064	Campania	Avellino	1679	0,000023877914
MUGNANO DEL CARDINALE	F798	64065	Campania	Avellino	5371	0,000068835142
NUSCO	F988	64066	Campania	Avellino	4240	0,000066743086
OSPEDALETTO D'ALPINOLO	G165	64067	Campania	Avellino	2100	0,000030708308
PAGO DEL VALLO DI LAURO	G242	64068	Campania	Avellino	1850	0,000023982814
PAROLISE	G340	64069	Campania	Avellino	689	0,000012601795
PATERNOPOLI	G370	64070	Campania	Avellino	2443	0,000036875982
PETRURRO IRPINO	G519	64071	Campania	Avellino	336	0,000007278800
PIETRADEFUSI	G611	64072	Campania	Avellino	2381	0,000035041659
PIETRASTORNINA	G629	64073	Campania	Avellino	1558	0,000027401866
PRATA DI PRINCIPATO ULTRA	G990	64074	Campania	Avellino	3025	0,000042489386
PRATOLA SERRA	H006	64075	Campania	Avellino	3806	0,000055729228
QUADRELLE	H097	64076	Campania	Avellino	1942	0,000024201761
QUINDICI	H128	64077	Campania	Avellino	1954	0,000030206959
ROCCA SAN FELICE	H438	64079	Campania	Avellino	871	0,000017999792



Denominazione	Codice catastale	Codice ISTAT	Regione	Provincia	POPOLAZIONE AL 31-12-2013	Coeff Riparto 2016
ROCCABASCIERANA	H382	64078	Campania	Avellino	2347	0,000035961090
ROTONDI	H592	64080	Campania	Avellino	3630	0,000046525747
SALZA IRPINA	H733	64081	Campania	Avellino	768	0,000012077032
SAN MANGO SUL CALORE	H975	64082	Campania	Avellino	1190	0,000022420260
SAN MARTINO VALLE CAUDINA	I016	64083	Campania	Avellino	4885	0,000066572111
SAN MICHELE DI SERINO	I034	64084	Campania	Avellino	2578	0,000034698664
SAN NICOLA BARONIA	I061	64085	Campania	Avellino	782	0,000015421267
SAN POTITO ULTRA	I129	64086	Campania	Avellino	1568	0,000022220289
SAN SOSSIO BARONIA	I163	64087	Campania	Avellino	1671	0,000028239145
SANT'ANDREA DI CONZA	I264	64089	Campania	Avellino	1603	0,000027265650
SANT'ANGELO A SCALA	I280	64091	Campania	Avellino	729	0,000013421788
SANT'ANGELO ALL'ESCA	I279	64090	Campania	Avellino	837	0,000015858445
SANT'ANGELO DEI LOMBARDI	I281	64092	Campania	Avellino	4166	0,000067984913
SANTA LUCIA DI SERINO	I219	64088	Campania	Avellino	1427	0,000018486791
SANTA PAOLINA	I301	64093	Campania	Avellino	1320	0,000020392310
SANTO STEFANO DEL SOLE	I357	64095	Campania	Avellino	2264	0,000030251561
SAVIGNANO IRPINO	I471	64096	Campania	Avellino	1167	0,000022800508
SCAMPITELLA	I493	64097	Campania	Avellino	1286	0,000024095839
SENERCHIA	I606	64098	Campania	Avellino	861	0,000018319864
SERINO	I630	64099	Campania	Avellino	7025	0,000092653119
SIRIGNANO	I756	64100	Campania	Avellino	3046	0,000037997223
SOLOFRA	I805	64101	Campania	Avellino	12550	0,000169083944
SORBO SERPICO	I843	64102	Campania	Avellino	582	0,000009083409
SPERONE	I893	64103	Campania	Avellino	3717	0,000046571383
STURNO	I990	64104	Campania	Avellino	3111	0,000045826556
SUMMONTE	L004	64105	Campania	Avellino	1660	0,000023776271
TAURANO	L061	64106	Campania	Avellino	1557	0,000022882187
TAURASI	L062	64107	Campania	Avellino	2423	0,000034936460
TEORA	L102	64108	Campania	Avellino	1540	0,000027181098
TORELLA DEI LOMBARDI	L214	64109	Campania	Avellino	2190	0,000034494214
TORRE LE NOCELLE	L272	64110	Campania	Avellino	1350	0,000021179713
TORRIONI	L301	64111	Campania	Avellino	561	0,000011130596
TREVICO	L399	64112	Campania	Avellino	1019	0,000018388523
TUFO	L461	64113	Campania	Avellino	892	0,000015051836
VALLATA	L589	64114	Campania	Avellino	2807	0,000046376000
VALLESACCARDA	L616	64115	Campania	Avellino	1450	0,000026003680
VENTICANO	L739	64116	Campania	Avellino	2538	0,000043025387
VILLAMAINA	L965	64117	Campania	Avellino	998	0,000018452134
VILLANOVA DEL BATTISTA	L973	64118	Campania	Avellino	1725	0,000031293964
VOLTURARA IRPINA	M130	64119	Campania	Avellino	3347	0,000046402769
ZUNGOLI	M203	64120	Campania	Avellino	1150	0,000021922894
AIROLA	A110	62001	Campania	Benevento	8208	0,000106229938
AMOROSI	A265	62002	Campania	Benevento	2855	0,000038374228
APICE	A328	62003	Campania	Benevento	5779	0,000084800722
APOLLOSA	A330	62004	Campania	Benevento	2693	0,000036780077
ARPAIA	A431	62005	Campania	Benevento	2048	0,000026778032
ARPAISE	A432	62006	Campania	Benevento	800	0,000012404789
BASELICE	A696	62007	Campania	Benevento	2474	0,000038705184
BENEVENTO	A783	62008	Campania	Benevento	60770	0,001111132511
BONEA	A970	62009	Campania	Benevento	1474	0,000022676819
BUCCIANO	B239	62010	Campania	Benevento	2111	0,000027032955
BUONALBERGO	B267	62011	Campania	Benevento	1767	0,000027414399
CALVI	B444	62012	Campania	Benevento	2663	0,000038637063
CAMPOLATTARO	B541	62013	Campania	Benevento	1079	0,000019123202
CAMPOLI DEL MONTE TABURNO	B542	62014	Campania	Benevento	1526	0,000024583264
CASALDUNI	B873	62015	Campania	Benevento	1419	0,000022600764
CASTELFRANCO IN MISCANO	C106	62016	Campania	Benevento	927	0,000019018630
CASTELPAGANO	C245	62017	Campania	Benevento	1519	0,000029789161
CASTELPOTO	C250	62018	Campania	Benevento	1292	0,000020030885
CASTELVENERE	C280	62019	Campania	Benevento	2564	0,000040409493
CASTELVETERE IN VAL FORTORE	C284	62020	Campania	Benevento	1310	0,000023533568
CAUTANO	C359	62021	Campania	Benevento	2069	0,000030836926
CEPPALONI	C476	62022	Campania	Benevento	3452	0,000052072933
CERRETO SANNITA	C525	62023	Campania	Benevento	4021	0,000061207720
CIRCELLO	C719	62024	Campania	Benevento	2454	0,000043186654
COLLE SANNITA	C846	62025	Campania	Benevento	2492	0,000046227305
CUSANO MUTRI	D230	62026	Campania	Benevento	4166	0,000060364082
DUGENTA	D380	62027	Campania	Benevento	2827	0,000038000472
DURAZZANO	D386	62028	Campania	Benevento	2256	0,000035260940
FAICCHIO	D469	62029	Campania	Benevento	3693	0,000053136227
FOGLIANISE	D644	62030	Campania	Benevento	3463	0,000047079962
FOIANO DI VAL FORTORE	D650	62031	Campania	Benevento	1409	0,000026314202
FORCHIA	D693	62032	Campania	Benevento	1230	0,000019242027
FRAGNETO L'ABATE	D755	62033	Campania	Benevento	1092	0,000018739662
FRAGNETO MONFORTE	D756	62034	Campania	Benevento	1859	0,000029439439
FRASSO TELESINO	D784	62035	Campania	Benevento	2401	0,000040217723
GINESTRA DEGLI SCHIAVONI	E034	62036	Campania	Benevento	499	0,000011836665




Denominazione	Codice catastale	Codice ISTAT	Regione	Provincia	POPOLAZIONE AL 31-12-2013	Coeff Riparto 2016
GUARDIA SANFRAMONDI	E249	62037	Campania	Benevento	5187	0,000070754529
LIMATOLA	E589	62038	Campania	Benevento	4140	0,000052027753
MELIZZANO	F113	62039	Campania	Benevento	1870	0,000029987814
MOIANO	F274	62040	Campania	Benevento	4149	0,000056001919
MOLINARA	F287	62041	Campania	Benevento	1653	0,000026855936
MONTEFALCONE DI VAL FORTORE	F494	62042	Campania	Benevento	1586	0,000029246302
MONTESARCHIO	F636	62043	Campania	Benevento	13542	0,000189474957
MORCONE	F717	62044	Campania	Benevento	4998	0,000078862992
PADULI	G227	62045	Campania	Benevento	4022	0,000055941863
PAGO VEIANO	G243	62046	Campania	Benevento	2459	0,000036272542
PANNARANO	G311	62047	Campania	Benevento	2133	0,000029104393
PAOLISI	G318	62048	Campania	Benevento	2052	0,000027873046
PAUPISI	G386	62049	Campania	Benevento	1616	0,000027682993
PESCO SANNITA	G494	62050	Campania	Benevento	2011	0,000032963498
PIETRAROJA	G626	62051	Campania	Benevento	560	0,000013154172
PIETRELcina	G631	62052	Campania	Benevento	3083	0,000048238306
PONTE	G827	62053	Campania	Benevento	2639	0,00003898330
PONTELANDOLFO	G848	62054	Campania	Benevento	2202	0,000034806300
PUGLIANELLO	H087	62055	Campania	Benevento	1380	0,000019056245
REINO	H227	62056	Campania	Benevento	1229	0,000019581999
SAN BARTOLOMEO IN GALDO	H764	62057	Campania	Benevento	4962	0,000076996216
SAN GIORGIO DEL SANNIO	H894	62058	Campania	Benevento	9920	0,000130883086
SAN GIORGIO LA MOLARA	H898	62059	Campania	Benevento	3009	0,000051013712
SAN LEUCIO DEL SANNIO	H953	62060	Campania	Benevento	3160	0,000042642631
SAN LORENZELLO	H955	62061	Campania	Benevento	2244	0,000033251462
SAN LORENZO MAGGIORE	H967	62062	Campania	Benevento	2156	0,000030242892
SAN LUPO	H973	62063	Campania	Benevento	832	0,000015543532
SAN MARCO DEI CAVOTI	H984	62064	Campania	Benevento	3450	0,000055958861
SAN MARTINO SANNITA	I002	62065	Campania	Benevento	1271	0,000018919407
SAN NAZZARO	I049	62066	Campania	Benevento	914	0,000014081096
SAN NICOLA MANFREDI	I062	62067	Campania	Benevento	3716	0,000048643268
SAN SALVATORE TELESINO	I145	62068	Campania	Benevento	4095	0,000060082312
SANT'AGATA DE' GOTI	I197	62070	Campania	Benevento	11242	0,000154140981
SANT'ANGELO A CUPOLO	I277	62071	Campania	Benevento	4313	0,000056263898
SANT'ARCANGELO TRIMONTE	F557	62078	Campania	Benevento	619	0,000010608964
SANTA CROCE DEL SANNIO	I179	62069	Campania	Benevento	951	0,000018938730
SASSINORO	I455	62072	Campania	Benevento	650	0,000012447916
SOLOPACA	I809	62073	Campania	Benevento	3905	0,000051301632
TELESE TERME	L086	62074	Campania	Benevento	7273	0,000102439465
TOCCO CAUDIO	L185	62075	Campania	Benevento	1527	0,000024882718
TORRECUSO	L254	62076	Campania	Benevento	3426	0,000049070191
VITULANO	M093	62077	Campania	Benevento	2956	0,000040389139
AILANO	A106	61001	Campania	Caserta	1359	0,000022510835
ALIFE	A200	61002	Campania	Caserta	7717	0,000106083181
ALVIGNANO	A243	61003	Campania	Caserta	4877	0,000063576702
ARIENZO	A403	61004	Campania	Caserta	5354	0,000073797661
AVERSA	A512	61005	Campania	Caserta	53324	0,000849765063
BAIA E LATINA	A579	61006	Campania	Caserta	2248	0,000029051757
BELLONA	A755	61007	Campania	Caserta	5902	0,000072059314
CAIANELLO	B361	61008	Campania	Caserta	1780	0,000027305310
CAIAZZO	B362	61009	Campania	Caserta	5626	0,000076597628
CALVI RISORTA	B445	61010	Campania	Caserta	5736	0,000072648514
CAMIGLIANO	B477	61011	Campania	Caserta	1944	0,000024853110
CANCELLO ED ARNONE	B581	61012	Campania	Caserta	5676	0,000074253221
CAPODRISE	B667	61013	Campania	Caserta	9940	0,000119252949
CAPRIATI A VOLTURNO	B704	61014	Campania	Caserta	1562	0,000026069653
CAPUA	B715	61015	Campania	Caserta	18966	0,000242074107
CARINARO	B779	61016	Campania	Caserta	7096	0,000088498956
CARINOLA	B781	61017	Campania	Caserta	7512	0,000097377938
CASAGIOVE	B860	61018	Campania	Caserta	13810	0,000183443813
CASAL DI PRINCIPE	B872	61019	Campania	Caserta	21351	0,000247704585
CASALUCE	B916	61020	Campania	Caserta	10134	0,000112276101
CASAPESENNA	M260	61103	Campania	Caserta	6868	0,000076978653
CASAPULLA	B935	61021	Campania	Caserta	8616	0,000106667750
CASERTA	B963	61022	Campania	Caserta	77099	0,001265342810
CASTEL CAMPAGNANO	B494	61023	Campania	Caserta	1611	0,000027255100
CASTEL DI SASSO	C097	61024	Campania	Caserta	1184	0,000018232483
CASTEL MORRONE	C211	61026	Campania	Caserta	3886	0,000048249869
CASTEL VOLTURNO	C291	61027	Campania	Caserta	24418	0,000384823527
CASTELLO DEL MATESE	C178	61025	Campania	Caserta	1512	0,000024006323
CELLOLE	M262	61102	Campania	Caserta	7806	0,000119976345
CERVINO	C558	61028	Campania	Caserta	5080	0,000062751189
CESA	C561	61029	Campania	Caserta	8783	0,000110812283
CIORLANO	C716	61030	Campania	Caserta	415	0,000009829063
CONCA DELLA CAMPANIA	C939	61031	Campania	Caserta	1258	0,000024542786
CURTI	D228	61032	Campania	Caserta	7107	0,000088014270
DRAGONI	D361	61033	Campania	Caserta	2162	0,000035282609




Denominazione	Codice catastale	Codice ISTAT	Regione	Provincia	POPOLAZIONE AL 31-12-2013	Coeff Riparto 2016
FALCIANO DEL MASSICO	D471	61101	Campania	Caserta	3796	0,000047025178
FONTEGRECA	D683	61034	Campania	Caserta	835	0,000016005157
FORMICOLA	D709	61035	Campania	Caserta	1477	0,000022801744
FRANCOLISE	D769	61036	Campania	Caserta	4931	0,000062251930
FRIGNANO	D799	61037	Campania	Caserta	9062	0,000111956581
GALLO MATESE	D884	61038	Campania	Caserta	612	0,000015329262
GALLUCCIO	D886	61039	Campania	Caserta	2188	0,000035228652
GIANO VETUSTO	E011	61040	Campania	Caserta	650	0,000012321553
GIOIA SANNITICA	E039	61041	Campania	Caserta	3656	0,000049937682
GRAZZANISE	E158	61042	Campania	Caserta	7039	0,000081611414
GRICIGNANO DI AVERSA	E173	61043	Campania	Caserta	11359	0,000128863094
LETINO	E554	61044	Campania	Caserta	715	0,000016175370
LIBERI	E570	61045	Campania	Caserta	1161	0,000018517090
LUSCIANO	E754	61046	Campania	Caserta	15179	0,000181979582
MACERATA CAMPANIA	E784	61047	Campania	Caserta	10570	0,000118942120
MADDALONI	E791	61048	Campania	Caserta	39248	0,000519147323
MARCIANISE	E932	61049	Campania	Caserta	40118	0,000586207297
MARZANO APPIO	E998	61050	Campania	Caserta	2282	0,000034083363
MIGNANO MONTE LUNGO	F203	61051	Campania	Caserta	3253	0,000047392334
MONDRAGONE	F352	61052	Campania	Caserta	28284	0,000425623290
ORTA DI ATELLA	G130	61053	Campania	Caserta	26763	0,000311066339
PARETE	G333	61054	Campania	Caserta	11322	0,000134095307
PASTORANO	G364	61055	Campania	Caserta	2984	0,000042178970
PIANA DI MONTE VERNA	G541	61056	Campania	Caserta	2354	0,000031891054
PIEDIMONTE MATESE	G596	61057	Campania	Caserta	11405	0,000160571374
PIETRAMELARA	G620	61058	Campania	Caserta	4811	0,000063917728
PIETRAVAIRANO	G630	61059	Campania	Caserta	2947	0,000042498476
PIGNATARO MAGGIORE	G661	61060	Campania	Caserta	6205	0,000082310300
PONTELATONE	G849	61061	Campania	Caserta	1738	0,000027883015
PORTICO DI CASERTA	G903	61062	Campania	Caserta	7843	0,000095900719
PRATA SANNITA	G991	61063	Campania	Caserta	1560	0,000025201744
PRATELLA	G995	61064	Campania	Caserta	1571	0,000028683099
PRESENZANO	H045	61065	Campania	Caserta	1781	0,000029306806
RAVISCANINA	H202	61066	Campania	Caserta	1368	0,000020378424
RECALE	H210	61067	Campania	Caserta	7714	0,000092068404
RIARDO	H268	61068	Campania	Caserta	2361	0,000031650171
ROCCA D'EVANDRO	H398	61069	Campania	Caserta	3285	0,00004552308
ROCCAMONFINA	H423	61070	Campania	Caserta	3566	0,000054270990
ROCCAROMANA	H436	61071	Campania	Caserta	886	0,000016842555
ROCCHETTA E CROCE	H459	61072	Campania	Caserta	476	0,000009648700
RUVIANO	H165	61073	Campania	Caserta	1787	0,000028307438
SAN CIPRIANO D'AVERSA	H798	61074	Campania	Caserta	13665	0,000155422229
SAN FELICE A CANCELLO	H834	61075	Campania	Caserta	17501	0,000236573889
SAN GREGORIO MATESE	H939	61076	Campania	Caserta	1017	0,000022059742
SAN MARCELLINO	H978	61077	Campania	Caserta	13587	0,000162139011
SAN MARCO EVANGELISTA	F043	61104	Campania	Caserta	6422	0,000075744410
SAN NICOLA LA STRADA	I056	61078	Campania	Caserta	22106	0,000286425396
SAN PIETRO INFINE	I113	61079	Campania	Caserta	953	0,000016830001
SAN POTITO SANNITICO	I130	61080	Campania	Caserta	1968	0,000031472232
SAN PRISCO	I131	61081	Campania	Caserta	12210	0,000141165722
SAN TAMMARO	I261	61085	Campania	Caserta	5376	0,000058224722
SANTANGELO D'ALIFE	I273	61086	Campania	Caserta	2309	0,000034775160
SANT'ARPINO	I306	61087	Campania	Caserta	14251	0,000187065243
SANTA MARIA A VICO	I233	61082	Campania	Caserta	14152	0,000170980803
SANTA MARIA CAPUA VETERE	I234	61083	Campania	Caserta	33077	0,000465669269
SANTA MARIA LA FOSSA	I247	61084	Campania	Caserta	2714	0,000032451425
SESSA AURUNCA	I676	61088	Campania	Caserta	21894	0,000366643394
SPARANISE	I885	61089	Campania	Caserta	7515	0,000092374751
SUCCIVO	I993	61090	Campania	Caserta	8356	0,000094003666
TEANO	L083	61091	Campania	Caserta	12717	0,000168906274
TEVEROLA	L155	61092	Campania	Caserta	14071	0,000162468046
TORA E PICCILLI	L205	61093	Campania	Caserta	942	0,000017001911
TRENTOLA-DUCENTA	L379	61094	Campania	Caserta	18982	0,000226245192
VAIRANO PATENORA	L540	61095	Campania	Caserta	6813	0,000099146600
VALLE AGRICOLA	L594	61096	Campania	Caserta	944	0,000017030090
VALLE DI MADDALONI	L591	61097	Campania	Caserta	2789	0,000035611443
VILLA DI BRIANO	D801	61098	Campania	Caserta	6882	0,000081971349
VILLA LITERNO	L844	61099	Campania	Caserta	11801	0,000152528485
VITULAZIO	M092	61100	Campania	Caserta	7238	0,000088273512
ACERRA	A024	63001	Campania	Napoli	59436	0,000769965283
AFRAGOLA	A064	63002	Campania	Napoli	65489	0,000949988186
AGEROLA	A068	63003	Campania	Napoli	7545	0,000112390107
ANACAPRI	A268	63004	Campania	Napoli	6866	0,000116293641
ARZANO	A455	63005	Campania	Napoli	34990	0,000497312117
BACOLI	A535	63006	Campania	Napoli	26858	0,000392807323
BARANO D'ISCHIA	A617	63007	Campania	Napoli	10071	0,000139043958
BOSCOREALE	B076	63008	Campania	Napoli	28467	0,000350963763




Denominazione	Codice catastale	Codice ISTAT	Regione	Provincia	POPOLAZIONE AL 31-12-2013	Coeff Riparto 2016
BOSCOTRECASE	B077	63009	Campania	Napoli	10418	0,000125072074
BRUSCIANO	B227	63010	Campania	Napoli	16270	0,000193730245
CAIVANO	B371	63011	Campania	Napoli	37914	0,000494082046
CALVIZZANO	B452	63012	Campania	Napoli	12632	0,000153046130
CAMPOSANO	B565	63013	Campania	Napoli	5304	0,000062029444
CAPRI	B696	63014	Campania	Napoli	7197	0,000142683342
CARBONARA DI NOLA	B740	63015	Campania	Napoli	2358	0,000028227906
CARDITO	B759	63016	Campania	Napoli	22488	0,000303385688
CASALNUOVO DI NAPOLI	B905	63017	Campania	Napoli	50114	0,000735354148
CASAMARCIANO	B922	63018	Campania	Napoli	3295	0,000040458597
CASAMICCIOLA TERME	B924	63019	Campania	Napoli	8328	0,000140854616
CASANDRINO	B925	63020	Campania	Napoli	13854	0,000177685310
CASAVATORE	B946	63021	Campania	Napoli	18732	0,000281639014
CASOLA DI NAPOLI	B980	63022	Campania	Napoli	3867	0,000048188211
CASORIA	B990	63023	Campania	Napoli	78144	0,001300090822
CASTELLAMMARE DI STABIA	C129	63024	Campania	Napoli	66832	0,001224904401
CASTELLO DI CISTERNA	C188	63025	Campania	Napoli	7726	0,000084440267
CERCOLA	C495	63026	Campania	Napoli	18432	0,000264761289
CICCIANO	C675	63027	Campania	Napoli	13069	0,000166359870
CIMITILE	C697	63028	Campania	Napoli	7265	0,000091554960
COMIZIANO	C929	63029	Campania	Napoli	1833	0,000030788381
CRISPANO	D170	63030	Campania	Napoli	12385	0,000151391053
ERCOLANO	H243	63064	Campania	Napoli	54141	0,000824822999
FORIO	D702	63031	Campania	Napoli	17625	0,000302454209
FRATTAMAGGIORE	D789	63032	Campania	Napoli	30467	0,000461801077
FRATTAMINORE	D790	63033	Campania	Napoli	16258	0,000209791350
GIUGLIANO IN CAMPANIA	E054	63034	Campania	Napoli	120157	0,002045027548
GRAGNANO	E131	63035	Campania	Napoli	29454	0,000392383973
GRUMO NEVANO	E224	63036	Campania	Napoli	18089	0,000245416611
ISCHIA	E329	63037	Campania	Napoli	19726	0,000339623023
LACCO AMENO	E396	63038	Campania	Napoli	4787	0,000084756441
LETTERE	E557	63039	Campania	Napoli	6229	0,000072571619
LIVERI	E620	63040	Campania	Napoli	1630	0,000024772801
MARANO DI NAPOLI	E906	63041	Campania	Napoli	59470	0,000838302511
MARIGLIANELLA	E954	63042	Campania	Napoli	7762	0,000085486842
MARIGLIANO	E955	63043	Campania	Napoli	30233	0,000387111575
MASSA DI SOMMA	M289	63092	Campania	Napoli	5562	0,000064583236
MASSA LUBRENSE	F030	63044	Campania	Napoli	14164	0,000239348910
MELITO DI NAPOLI	F111	63045	Campania	Napoli	38014	0,000524604099
META	F162	63046	Campania	Napoli	7987	0,000127593043
MONTE DI PROCIDA	F488	63047	Campania	Napoli	13143	0,000193318264
MUGNANO DI NAPOLI	F799	63048	Campania	Napoli	34794	0,000469908664
NAPOLI	F839	63049	Campania	Napoli	989111	0,027007498101
NOLA	F924	63050	Campania	Napoli	34336	0,000521574528
OTTAVIANO	G190	63051	Campania	Napoli	24151	0,000314882644
PALMA CAMPANIA	G283	63052	Campania	Napoli	15314	0,000191964959
PIANO DI SORRENTO	G568	63053	Campania	Napoli	13179	0,000204597378
PIMONTE	G670	63054	Campania	Napoli	6003	0,000073590279
POGGIOMARINO	G762	63055	Campania	Napoli	21727	0,000273225086
POLLENA TROCCHIA	G795	63056	Campania	Napoli	13579	0,000173511878
POMIGLIANO D'ARCO	G812	63057	Campania	Napoli	40080	0,000589419814
POMPEI	G813	63058	Campania	Napoli	25366	0,000399998097
PORTICI	G902	63059	Campania	Napoli	55937	0,001002925019
POZZUOLI	G964	63060	Campania	Napoli	81769	0,001347005130
PROCIDA	H072	63061	Campania	Napoli	10504	0,000148283767
QUALIANO	H101	63062	Campania	Napoli	25429	0,000328149333
QUARTO	H114	63063	Campania	Napoli	40295	0,000536088868
ROCCARAINOLA	H433	63065	Campania	Napoli	7122	0,000087694482
SAN GENNARO VESUVIANO	H860	63066	Campania	Napoli	11649	0,000140424829
SAN GIORGIO A CREMANO	H892	63067	Campania	Napoli	45949	0,000741828256
SAN GIUSEPPE VESUVIANO	H931	63068	Campania	Napoli	29278	0,000413406358
SAN PAOLO BEL SITO	I073	63069	Campania	Napoli	3512	0,000043014295
SAN SEBASTIANO AL VESUVIO	I151	63070	Campania	Napoli	9358	0,000130810360
SAN VITALIANO	I391	63075	Campania	Napoli	6418	0,000078444228
SANT'AGNELLO	I208	63071	Campania	Napoli	9095	0,000158367908
SANT'ANASTASIA	I262	63072	Campania	Napoli	27885	0,000381762615
SANT'ANTIMO	I293	63073	Campania	Napoli	34143	0,000513078966
SANT'ANTONIO ABATE	I300	63074	Campania	Napoli	19679	0,000254327017
SANTA MARIA LA CARITA'	M273	63090	Campania	Napoli	11798	0,000141220050
SAVIANO	I469	63076	Campania	Napoli	15963	0,000182117550
SCISCIANO	I540	63077	Campania	Napoli	5874	0,000070961857
SERRARA FONTANA	I652	63078	Campania	Napoli	3193	0,000053988833
SOMMA VESUVIANA	I820	63079	Campania	Napoli	35402	0,000481072830
SORRENTO	I862	63080	Campania	Napoli	16644	0,000382700386
STRIANO	I978	63081	Campania	Napoli	8306	0,000096478445
TERZIGNO	L142	63082	Campania	Napoli	18022	0,000209996777
TORRE ANNUNZIATA	L245	63083	Campania	Napoli	43254	0,000647113144




Denominazione	Codice catastale	Codice ISTAT	Regione	Provincia	POPOLAZIONE AL 31-12-2013	Coeff Riparto 2016
TORRE DEL GRECO	L259	63084	Campania	Napoli	87384	0,001478296388
TRECASE	M280	63091	Campania	Napoli	9134	0,000108449623
TUFINO	L460	63085	Campania	Napoli	3729	0,000045919122
VICO EQUENSE	L845	63086	Campania	Napoli	21011	0,000326607306
VILLARICCA	G309	63087	Campania	Napoli	31003	0,000424681851
VISCIANO	M072	63088	Campania	Napoli	4491	0,000052698260
VOLLA	M115	63089	Campania	Napoli	23443	0,000321748469
ACERNO	A023	65001	Campania	Salerno	2859	0,000043205046
AGROPOLI	A091	65002	Campania	Salerno	21048	0,000328258914
ALBANELLA	A128	65003	Campania	Salerno	6519	0,000087562445
ALFANO	A186	65004	Campania	Salerno	1066	0,000016221333
ALTAVILLA SILENTINA	A230	65005	Campania	Salerno	7063	0,000092534707
AMALFI	A251	65006	Campania	Salerno	5169	0,000104801081
ANGRI	A294	65007	Campania	Salerno	33562	0,000460906710
AQUARA	A343	65008	Campania	Salerno	1574	0,000027704194
ASCEA	A460	65009	Campania	Salerno	5819	0,000108361555
ATENA LUCANA	A484	65010	Campania	Salerno	2330	0,000043004878
ATRANI	A487	65011	Campania	Salerno	856	0,000016278489
AULETTA	A495	65012	Campania	Salerno	2373	0,000034842168
BARONISSI	A674	65013	Campania	Salerno	16898	0,000227588699
BATTIPAGLIA	A717	65014	Campania	Salerno	50812	0,000805599728
BELLIZZI	M294	65158	Campania	Salerno	13365	0,000171146057
BELLOSGUARDO	A756	65015	Campania	Salerno	819	0,000017019858
BRACIGLIANO	B115	65016	Campania	Salerno	5574	0,000068412781
BUCCINO	B242	65017	Campania	Salerno	5162	0,000079354046
BUONABITACOLO	B266	65018	Campania	Salerno	2574	0,000039659371
CAGGIANO	B351	65019	Campania	Salerno	2800	0,000043462634
CALVANICO	B437	65020	Campania	Salerno	1574	0,000024687372
CAMEROTA	B476	65021	Campania	Salerno	6774	0,000126701910
CAMPAGNA	B492	65022	Campania	Salerno	16527	0,000221742956
CAMPORA	B555	65023	Campania	Salerno	444	0,000009633553
CANNALONGA	B608	65024	Campania	Salerno	1065	0,000016710847
CAPACCIO	B644	65025	Campania	Salerno	22570	0,000394993847
CASALVELLINO	B895	65028	Campania	Salerno	5173	0,000092676598
CASALBUONO	B868	65026	Campania	Salerno	1218	0,000020283381
CASALETTO SPARTANO	B888	65027	Campania	Salerno	1442	0,000025058031
CASELLE IN PITTARI	B959	65029	Campania	Salerno	1983	0,000032240388
CASTEL SAN GIORGIO	C259	65034	Campania	Salerno	13630	0,000173586406
CASTEL SAN LORENZO	C262	65035	Campania	Salerno	2551	0,000037465754
CASTELCIVITA	C069	65030	Campania	Salerno	1768	0,000031648269
CASTELLABATE	C125	65031	Campania	Salerno	8485	0,000147544941
CASTELNUOVO CILENTO	C231	65032	Campania	Salerno	2702	0,000043455459
CASTELNUOVO DI CONZA	C235	65033	Campania	Salerno	622	0,000012649506
CASTIGLIONE DEL GENOVESI	C306	65036	Campania	Salerno	1392	0,000019480469
CAVA DE' TIRRENI	C361	65037	Campania	Salerno	53997	0,000818751211
CELLE DI BULGHERIA	C444	65038	Campania	Salerno	1944	0,000030174879
CENTOLA	C470	65039	Campania	Salerno	5272	0,000107992004
CERASO	C485	65040	Campania	Salerno	2476	0,000039266597
CETARA	C584	65041	Campania	Salerno	2219	0,000033287705
CICERALE	C676	65042	Campania	Salerno	1240	0,000024083589
COLLIANO	C879	65043	Campania	Salerno	3702	0,000058147720
CONCA DEI MARINI	C940	65044	Campania	Salerno	716	0,000015994242
CONTRONE	C973	65045	Campania	Salerno	895	0,000014778043
CONTURSI TERME	C974	65046	Campania	Salerno	3396	0,000051982209
CORBARA	C984	65047	Campania	Salerno	2595	0,000033962846
CORLETO MONFORTE	D011	65048	Campania	Salerno	615	0,000013916277
CUCCARO VETERE	D195	65049	Campania	Salerno	576	0,000012172294
EBOLI	D390	65050	Campania	Salerno	39264	0,000608563943
FELITTO	D527	65051	Campania	Salerno	1282	0,000022885506
FISCIANO	D615	65052	Campania	Salerno	13814	0,000194364982
FURORE	D826	65053	Campania	Salerno	824	0,000018073451
FUTANI	D832	65054	Campania	Salerno	1232	0,000023717304
GIFFONI SEI CASALI	E026	65055	Campania	Salerno	5307	0,000069943739
GIFFONI VALLE PIANA	E027	65056	Campania	Salerno	12016	0,000155249165
GIOI	E037	65057	Campania	Salerno	1321	0,000022520030
GIUNGANO	E060	65058	Campania	Salerno	1258	0,000021351326
ISPANI	E365	65059	Campania	Salerno	1014	0,000019480686
LAUREANA CILENTO	E480	65060	Campania	Salerno	1186	0,000019278266
LAURINO	E485	65061	Campania	Salerno	1635	0,000029099779
LAURITO	E486	65062	Campania	Salerno	821	0,000016178446
LAVIANO	E498	65063	Campania	Salerno	1481	0,000025925313
LUSTRA	E767	65064	Campania	Salerno	1098	0,000017620450
MAGLIANO VETERE	E814	65065	Campania	Salerno	714	0,000014820716
MAIORI	E839	65066	Campania	Salerno	5626	0,000106266811
MERCATO SAN SEVERINO	F138	65067	Campania	Salerno	22297	0,000333096556
MINORI	F223	65068	Campania	Salerno	2816	0,000047575247
MOIO DELLA CIVITELLA	F278	65069	Campania	Salerno	1874	0,000028131790




Denominazione	Codice catastale	Codice ISTAT	Regione	Provincia	POPOLAZIONE AL 31-12-2013	Coeff Riparto 2016
MONTANO ANTILIA	F426	65070	Campania	Salerno	2176	0,00034526713
MONTE SAN GIACOMO	F618	65075	Campania	Salerno	1613	0,00024158706
MONTECORICE	F479	65071	Campania	Salerno	2624	0,000052936394
MONTECORVINO PUGLIANO	F480	65072	Campania	Salerno	10515	0,000137730269
MONTECORVINO ROVELLA	F481	65073	Campania	Salerno	12863	0,000164410615
MONTEFORTE CILENTO	F507	65074	Campania	Salerno	556	0,000011756398
MONTESANO SULLA MARCELLANA	F625	65076	Campania	Salerno	6808	0,000105337821
MORIGERATI	F731	65077	Campania	Salerno	691	0,000011705850
NOCERA INFERIORE	F912	65078	Campania	Salerno	46582	0,000631397308
NOCERA SUPERIORE	F913	65079	Campania	Salerno	24335	0,000314267786
NOVI VELIA	F967	65080	Campania	Salerno	2321	0,000030404421
OGLIASTRO CILENTO	G011	65081	Campania	Salerno	2248	0,000033304281
OLEVANO SUL TUSCIANO	G023	65082	Campania	Salerno	6908	0,000087361967
OLIVETO CITRA	G039	65083	Campania	Salerno	3842	0,000059695965
OMIGNANO	G063	65084	Campania	Salerno	1636	0,000027427389
ORRIA	G121	65085	Campania	Salerno	1128	0,000019383884
OTTATI	G192	65086	Campania	Salerno	648	0,000014459918
PADULA	G226	65087	Campania	Salerno	5326	0,000083600018
PAGANI	G230	65088	Campania	Salerno	35949	0,000479905434
PALOMONTE	G292	65089	Campania	Salerno	4019	0,000059477771
PELLEZZANO	G426	65090	Campania	Salerno	10899	0,000140680236
PERDIFUMO	G447	65091	Campania	Salerno	1779	0,000031529101
PERITO	G455	65092	Campania	Salerno	977	0,000017967878
PERTOSA	G476	65093	Campania	Salerno	690	0,000012228815
PETINA	G509	65094	Campania	Salerno	1179	0,000019351308
PIAGGINE	G538	65095	Campania	Salerno	1371	0,000026594337
PISCIOTTA	G707	65096	Campania	Salerno	2687	0,000057195721
POLLA	G793	65097	Campania	Salerno	5313	0,000080400695
POLLICA	G796	65098	Campania	Salerno	2413	0,000052822762
PONTECAGNANO FAIANO	G834	65099	Campania	Salerno	25872	0,000402903100
POSITANO	G932	65100	Campania	Salerno	3950	0,000087160352
POSTIGLIONE	G939	65101	Campania	Salerno	2193	0,000035452132
PRAIANO	G976	65102	Campania	Salerno	2068	0,000042273139
PRIGNANO CILENTO	H062	65103	Campania	Salerno	1028	0,000019430804
RAVELLO	H198	65104	Campania	Salerno	2487	0,000054084436
RICIGLIANO	H277	65105	Campania	Salerno	1172	0,000020767431
ROCCADASPIDE	H394	65106	Campania	Salerno	7289	0,000109303037
ROCCAGLIORIOSA	H412	65107	Campania	Salerno	1742	0,000026761457
ROCCAPIEMONTE	H431	65108	Campania	Salerno	9071	0,000113798419
ROFRANO	H485	65109	Campania	Salerno	1628	0,000027344774
ROMAGNANO AL MONTE	H503	65110	Campania	Salerno	390	0,000010687445
ROSCIGNO	H564	65111	Campania	Salerno	806	0,000016550322
RUTINO	H644	65112	Campania	Salerno	866	0,000016562255
SACCO	H654	65113	Campania	Salerno	516	0,000011112427
SALA CONSILINA	H683	65114	Campania	Salerno	12699	0,000186573274
SALENTO	H686	65115	Campania	Salerno	1974	0,000027831127
SALERNO	H703	65116	Campania	Salerno	133885	0,002876109143
SALVITELLE	H732	65117	Campania	Salerno	570	0,000011613811
SAN CIPRIANO PICENTINO	H800	65118	Campania	Salerno	6624	0,000091526659
SAN GIOVANNI A PIRO	H907	65119	Campania	Salerno	3822	0,000066388148
SAN GREGORIO MAGNO	H943	65120	Campania	Salerno	4371	0,000065571011
SAN MANGO PIEMONTE	H977	65121	Campania	Salerno	2614	0,000031920032
SAN MARZANO SUL SARNO	I019	65122	Campania	Salerno	10334	0,000126271656
SAN MAURO CILENTO	I031	65123	Campania	Salerno	929	0,000020826088
SAN MAURO LA BRUCA	I032	65124	Campania	Salerno	625	0,000013178681
SAN PIETRO AL TANAGRO	I089	65125	Campania	Salerno	1727	0,000026361870
SAN RUFO	I143	65126	Campania	Salerno	1738	0,000028634281
SAN VALENTINO TORIO	I377	65132	Campania	Salerno	10795	0,000126690905
SANT'ANGELO A FASANELLA	I278	65128	Campania	Salerno	664	0,000013999251
SANT'ARSENIO	I307	65129	Campania	Salerno	2759	0,000040614572
SANT'EGIDIO DEL MONTE ALBINO	I317	65130	Campania	Salerno	8932	0,000110565098
SANTA MARINA	I253	65127	Campania	Salerno	3190	0,000056721341
SANTOMENNA	I260	65131	Campania	Salerno	454	0,000010486404
SANZA	I410	65133	Campania	Salerno	2668	0,000042956340
SAPRI	I422	65134	Campania	Salerno	6835	0,000109514175
SARNO	I438	65135	Campania	Salerno	31250	0,000423547180
SASSANO	I451	65136	Campania	Salerno	5023	0,000070505376
SCAFATI	I483	65137	Campania	Salerno	50911	0,000706217851
SCALA	I486	65138	Campania	Salerno	1541	0,000024716314
SERRAMEZZANA	I648	65139	Campania	Salerno	340	0,000006973544
SERRE	I666	65140	Campania	Salerno	4064	0,000052987020
SESSA CILENTO	I677	65141	Campania	Salerno	1367	0,000022768670
SIANO	I720	65142	Campania	Salerno	10022	0,000112935058
SICIGNANO DEGLI ALBURNI	M253	65143	Campania	Salerno	3403	0,000054610640
STELLA CILENTO	G887	65144	Campania	Salerno	769	0,000015432370
STIO	I960	65145	Campania	Salerno	911	0,000017458390
TEGGIANO	D292	65146	Campania	Salerno	8070	0,000109395025




Denominazione	Codice catastale	Codice ISTAT	Regione	Provincia	POPOLAZIONE AL 31-12-2013	Coeff Riparto 2016
TORCHIARA	L212	65147	Campania	Salerno	1880	0,00032540247
TORRACA	L233	65148	Campania	Salerno	1268	0,000020788060
TORRE ORSAIA	L274	65149	Campania	Salerno	2161	0,000034073594
TORTORELLA	L306	65150	Campania	Salerno	540	0,000011873028
TRAMONTI	L323	65151	Campania	Salerno	4147	0,000064218883
TRENTINARA	L377	65152	Campania	Salerno	1680	0,000026273277
VALLE DELL'ANGELO	G540	65153	Campania	Salerno	259	0,000006691280
VALLO DELLA LUCANIA	L628	65154	Campania	Salerno	8659	0,000138001983
VALVA	L656	65155	Campania	Salerno	1691	0,000029529943
VIBONATI	L835	65156	Campania	Salerno	3337	0,000059788693
VIETRI SUL MARE	L860	65157	Campania	Salerno	8124	0,000120580197
ALTO RENO TERME	M369	37062	Emilia-Romagna	Bologna	7033	0,000125567698
ANZOLA DELL'EMILIA	A324	37001	Emilia-Romagna	Bologna	12227	0,000222200403
ARGELATO	A392	37002	Emilia-Romagna	Bologna	9750	0,000192159644
BARICELLA	A665	37003	Emilia-Romagna	Bologna	6923	0,000105207701
BENTIVOGLIO	A785	37005	Emilia-Romagna	Bologna	5489	0,000106679924
BOLOGNA	A944	37006	Emilia-Romagna	Bologna	384202	0,010877671491
BORGO TOSSIGNANO	B044	37007	Emilia-Romagna	Bologna	3332	0,000051568263
BUDRIO	B249	37008	Emilia-Romagna	Bologna	18354	0,000337635477
CALDERARA DI RENO	B399	37009	Emilia-Romagna	Bologna	13360	0,000250911630
CAMUGNANO	B572	37010	Emilia-Romagna	Bologna	1967	0,000042390863
CASALECCHIO DI RENO	B880	37011	Emilia-Romagna	Bologna	36295	0,000725549983
CASALFUMANESE	B892	37012	Emilia-Romagna	Bologna	3469	0,000060755145
CASTEL D'AIANO	C075	37013	Emilia-Romagna	Bologna	1927	0,000042509982
CASTEL DEL RIO	C086	37014	Emilia-Romagna	Bologna	1223	0,000025090472
CASTEL DI CASIO	B969	37015	Emilia-Romagna	Bologna	3462	0,000060714010
CASTEL GUELFO DI BOLOGNA	C121	37016	Emilia-Romagna	Bologna	4445	0,000077370803
CASTEL MAGGIORE	C204	37019	Emilia-Romagna	Bologna	17914	0,000331125704
CASTEL SAN PIETRO TERME	C265	37020	Emilia-Romagna	Bologna	20815	0,000403211913
CASTELLO D'ARGILE	C185	37017	Emilia-Romagna	Bologna	6521	0,000106284028
CASTENASO	C292	37021	Emilia-Romagna	Bologna	14669	0,000274934568
CASTIGLIONE DEI PEPOLI	C296	37022	Emilia-Romagna	Bologna	5826	0,000106301900
CREVALCORE	D166	37024	Emilia-Romagna	Bologna	13558	0,000234251079
DOZZA	D360	37025	Emilia-Romagna	Bologna	6546	0,000114431813
FONTANELICE	D668	37026	Emilia-Romagna	Bologna	1948	0,000034046158
GAGGIO MONTANO	D847	37027	Emilia-Romagna	Bologna	5002	0,000091678583
GALLIERA	D878	37028	Emilia-Romagna	Bologna	5431	0,000093661852
GRANAROLO DELL'EMILIA	E136	37030	Emilia-Romagna	Bologna	11258	0,000205542867
GRIZZANA MORANDI	E187	37031	Emilia-Romagna	Bologna	3921	0,000069010451
IMOLA	E289	37032	Emilia-Romagna	Bologna	69614	0,001523054334
LIZZANO IN BELVEDERE	A771	37033	Emilia-Romagna	Bologna	2285	0,000051360147
LOIANO	E655	37034	Emilia-Romagna	Bologna	4393	0,000076740147
MALALBERGO	E844	37035	Emilia-Romagna	Bologna	8992	0,000146182098
MARZABOTTO	B689	37036	Emilia-Romagna	Bologna	6856	0,000112785612
MEDICINA	F083	37037	Emilia-Romagna	Bologna	16774	0,000284182856
MINERBIO	F219	37038	Emilia-Romagna	Bologna	8730	0,000150640696
MOLINELLA	F288	37039	Emilia-Romagna	Bologna	15907	0,000263478320
MONGHIDORO	F363	37040	Emilia-Romagna	Bologna	3842	0,000068238178
MONTE SAN PIETRO	F627	37042	Emilia-Romagna	Bologna	10928	0,000174888080
MONTERENZIO	F597	37041	Emilia-Romagna	Bologna	6030	0,000100967522
MONZUNO	F706	37044	Emilia-Romagna	Bologna	6367	0,000113126848
MORDANO	F718	37045	Emilia-Romagna	Bologna	4691	0,000080366996
OZZANO DELL'EMILIA	G205	37046	Emilia-Romagna	Bologna	13345	0,000238676822
PIANORO	G570	37047	Emilia-Romagna	Bologna	17377	0,000303772466
PIEVE DI CENTO	G643	37048	Emilia-Romagna	Bologna	7008	0,000108464746
SALA BOLOGNESE	H678	37050	Emilia-Romagna	Bologna	8362	0,000135452614
SAN BENEDETTO VAL DI SAMBRO	G566	37051	Emilia-Romagna	Bologna	4364	0,000084858722
SAN GIORGIO DI PIANO	H896	37052	Emilia-Romagna	Bologna	8440	0,000145887892
SAN GIOVANNI IN PERSICETO	G467	37053	Emilia-Romagna	Bologna	27721	0,000540669749
SAN LAZZARO DI SAVENA	H945	37054	Emilia-Romagna	Bologna	31851	0,000625260287
SAN PIETRO IN CASALE	I110	37055	Emilia-Romagna	Bologna	12025	0,000226624077
SANT'AGATA BOLOGNESE	I191	37056	Emilia-Romagna	Bologna	7291	0,000122514886
SASSO MARCONI	G972	37057	Emilia-Romagna	Bologna	14643	0,000262776220
VALSAMOGGIA	M320	37061	Emilia-Romagna	Bologna	30149	0,000512275702
VERGATO	L762	37059	Emilia-Romagna	Bologna	7725	0,000133226366
ZOLA PREDOSA	M185	37060	Emilia-Romagna	Bologna	18593	0,000347525395
ARGENTA	A393	38001	Emilia-Romagna	Ferrara	22229	0,000397294275
BERRA	A806	38002	Emilia-Romagna	Ferrara	5021	0,000078439583
BONDENO	A965	38003	Emilia-Romagna	Ferrara	14872	0,000245997691
CENTO	C469	38004	Emilia-Romagna	Ferrara	35935	0,00062965196
CODIGORO	C814	38005	Emilia-Romagna	Ferrara	12232	0,000212537579
COMACCHIO	C912	38006	Emilia-Romagna	Ferrara	22741	0,000533998237
COPPARO	C980	38007	Emilia-Romagna	Ferrara	16889	0,000278898624
FERRARA	D548	38008	Emilia-Romagna	Ferrara	133423	0,002836966297
FISCAGLIA	M323	38027	Emilia-Romagna	Ferrara	9409	0,000150427944
FORMIGNANA	D713	38009	Emilia-Romagna	Ferrara	2829	0,000047362284
GORO	E107	38025	Emilia-Romagna	Ferrara	3860	0,000061094995




Denominazione	Codice catastale	Codice ISTAT	Regione	Provincia	POPOLAZIONE AL 31-12-2013	Coeff Riparto 2016
JOLANDA DI SAVOIA	E320	38010	Emilia-Romagna	Ferrara	3025	0,000058269637
LAGOSANTO	E410	38011	Emilia-Romagna	Ferrara	4969	0,000071386265
MASI TORELLO	F016	38012	Emilia-Romagna	Ferrara	2350	0,000034888722
MESOLA	F156	38014	Emilia-Romagna	Ferrara	7075	0,000108299341
MIRABELLO	F235	38016	Emilia-Romagna	Ferrara	3346	0,000052350137
OSTELLATO	G184	38017	Emilia-Romagna	Ferrara	6401	0,000108127685
POGGIO RENATICO	G768	38018	Emilia-Romagna	Ferrara	9898	0,000141104380
PORTOMAGGIORE	G916	38019	Emilia-Romagna	Ferrara	12163	0,000201543077
RO	H360	38020	Emilia-Romagna	Ferrara	3341	0,000048122382
SANTAGOSTINO	I209	38021	Emilia-Romagna	Ferrara	7036	0,000100459432
TRESIGALLO	L390	38024	Emilia-Romagna	Ferrara	4539	0,000071333213
VIGARANO MAINARDA	L868	38022	Emilia-Romagna	Ferrara	7696	0,000110190153
VOGHIERA	M110	38023	Emilia-Romagna	Ferrara	3822	0,000063492995
BAGNO DI ROMAGNA	A565	40001	Emilia-Romagna	Forlì-Cesena	6103	0,000115719451
BERTINORO	A809	40003	Emilia-Romagna	Forlì-Cesena	11186	0,000185483856
BORGHI	B001	40004	Emilia-Romagna	Forlì-Cesena	2783	0,000044411115
CASTROCARO TERME E TERRA DEL	C339	40005	Emilia-Romagna	Forlì-Cesena	6507	0,000102853945
CESENA	C573	40007	Emilia-Romagna	Forlì-Cesena	97131	0,002022314104
CESENATICO	C574	40008	Emilia-Romagna	Forlì-Cesena	25956	0,000618480784
CIVITELLA DI ROMAGNA	C777	40009	Emilia-Romagna	Forlì-Cesena	3778	0,000062019645
DOVADOLA	D357	40011	Emilia-Romagna	Forlì-Cesena	1663	0,000026587797
FORLÌ	D704	40012	Emilia-Romagna	Forlì-Cesena	118359	0,002589645101
FORLIMPOPOLI	D705	40013	Emilia-Romagna	Forlì-Cesena	13215	0,000207305391
GALEATA	D867	40014	Emilia-Romagna	Forlì-Cesena	2545	0,000041302822
GAMBETTOLA	D899	40015	Emilia-Romagna	Forlì-Cesena	10530	0,000166790480
GATTEO	D935	40016	Emilia-Romagna	Forlì-Cesena	9094	0,000189859250
LONGIANO	E675	40018	Emilia-Romagna	Forlì-Cesena	7100	0,000111944349
MELDOLA	F097	40019	Emilia-Romagna	Forlì-Cesena	10180	0,000152126119
MERCATO SARACENO	F139	40020	Emilia-Romagna	Forlì-Cesena	7004	0,000113968558
MODIGLIANA	F259	40022	Emilia-Romagna	Forlì-Cesena	4696	0,000082197227
MONTIANO	F668	40028	Emilia-Romagna	Forlì-Cesena	1690	0,000026792021
PORTICO E SAN BENEDETTO	G904	40031	Emilia-Romagna	Forlì-Cesena	777	0,000018725379
PREDAPPIO	H017	40032	Emilia-Romagna	Forlì-Cesena	6486	0,000103162642
PREMILCUORE	H034	40033	Emilia-Romagna	Forlì-Cesena	807	0,000020428133
ROCCA SAN CASCIANO	H437	40036	Emilia-Romagna	Forlì-Cesena	1980	0,000032082008
RONCOFREDDO	H542	40037	Emilia-Romagna	Forlì-Cesena	3390	0,000055173538
SAN MAURO PASCOLI	I027	40041	Emilia-Romagna	Forlì-Cesena	11611	0,000213709735
SANTA SOFIA	I310	40043	Emilia-Romagna	Forlì-Cesena	4197	0,000073624709
SARSINA	I444	40044	Emilia-Romagna	Forlì-Cesena	3560	0,000066932542
SAVIGNANO SUL RUBICONE	I472	40045	Emilia-Romagna	Forlì-Cesena	17868	0,000314511287
SOGLIANO AL RUBICONE	I779	40046	Emilia-Romagna	Forlì-Cesena	3239	0,000061260640
TREDOZIO	L361	40049	Emilia-Romagna	Forlì-Cesena	1265	0,000025432873
VERGHERETO	L764	40050	Emilia-Romagna	Forlì-Cesena	1936	0,000042657447
BASTIGLIA	A713	36001	Emilia-Romagna	Modena	4135	0,000064162988
BOMPORTO	A959	36002	Emilia-Romagna	Modena	10141	0,000176584957
CAMPOGALLIANO	B539	36003	Emilia-Romagna	Modena	8760	0,000165375271
CAMPASANTO	B566	36004	Emilia-Romagna	Modena	3249	0,000052649695
CARPI	B819	36005	Emilia-Romagna	Modena	69530	0,001269863277
CASTELFRANCO EMILIA	C107	36006	Emilia-Romagna	Modena	32577	0,000627764018
CASTELNUOVO RANGONE	C242	36007	Emilia-Romagna	Modena	14721	0,000257489162
CASTELVETRO DI MODENA	C287	36008	Emilia-Romagna	Modena	11257	0,000201530982
CAVEZZO	C398	36009	Emilia-Romagna	Modena	7059	0,000121762940
CONCORDIA SULLA SECCHIA	C951	36010	Emilia-Romagna	Modena	8838	0,000141716989
FANANO	D486	36011	Emilia-Romagna	Modena	3005	0,000061113506
FINALE EMILIA	D599	36012	Emilia-Romagna	Modena	15823	0,000261153522
FIORANO MODENESE	D607	36013	Emilia-Romagna	Modena	17093	0,000281171804
FIUMALBO	D617	36014	Emilia-Romagna	Modena	1299	0,000029271625
FORMIGINE	D711	36015	Emilia-Romagna	Modena	34297	0,000618098306
FRASSINORO	D783	36016	Emilia-Romagna	Modena	1947	0,000046076098
GUIGLIA	E264	36017	Emilia-Romagna	Modena	3982	0,000074809765
LAMA MOCOGNO	E426	36018	Emilia-Romagna	Modena	2802	0,000059843873
MARANELLO	E904	36019	Emilia-Romagna	Modena	17165	0,000317611973
MARANO SUL PANARO	E905	36020	Emilia-Romagna	Modena	4900	0,000084363667
MEDOLLA	F087	36021	Emilia-Romagna	Modena	6328	0,000108889354
MIRANDOLA	F240	36022	Emilia-Romagna	Modena	24157	0,000423373789
MODENA	F257	36023	Emilia-Romagna	Modena	184525	0,004605371610
MONTECRETO	F484	36024	Emilia-Romagna	Modena	986	0,000024065881
MONTEFIORINO	F503	36025	Emilia-Romagna	Modena	2241	0,000045192527
MONTESE	F642	36026	Emilia-Romagna	Modena	3407	0,000065813207
NONANTOLA	F930	36027	Emilia-Romagna	Modena	15773	0,000238831791
NOVI DI MODENA	F966	36028	Emilia-Romagna	Modena	10465	0,000187986447
PALAGANO	G250	36029	Emilia-Romagna	Modena	2286	0,000047673973
PAVULLO NEL FRIGNANO	G393	36030	Emilia-Romagna	Modena	17463	0,000323194808
PIEVEPELAGO	G649	36031	Emilia-Romagna	Modena	2253	0,000053058696
POLINAGO	G789	36032	Emilia-Romagna	Modena	1732	0,000035381495
PRIGNANO SULLA SECCHIA	H061	36033	Emilia-Romagna	Modena	3753	0,000068449107
RAVARINO	H195	36034	Emilia-Romagna	Modena	6233	0,000095942773




Denominazione	Codice catastale	Codice ISTAT	Regione	Provincia	POPOLAZIONE AL 31-12-2013	Coeff Riparto 2016
RIOLUNATO	H303	36035	Emilia-Romagna	Modena	752	0,00019672490
SAN CESARIO SUL PANARO	H794	36036	Emilia-Romagna	Modena	6361	0,000111060544
SAN FELICE SUL PANARO	H835	36037	Emilia-Romagna	Modena	10977	0,000168255764
SAN POSSIDONIO	I128	36038	Emilia-Romagna	Modena	3710	0,000058046165
SAN PROSPERO	I133	36039	Emilia-Romagna	Modena	5903	0,000100566706
SASSUOLO	I462	36040	Emilia-Romagna	Modena	41126	0,000825255365
SAVIGNANO SUL PANARO	I473	36041	Emilia-Romagna	Modena	9382	0,000153104678
SERRAMAZZONI	F357	36042	Emilia-Romagna	Modena	8214	0,000139970279
SESTOLA	I689	36043	Emilia-Romagna	Modena	2563	0,000057031426
SOLIERA	I802	36044	Emilia-Romagna	Modena	15328	0,000301283370
SPILAMBERTO	I903	36045	Emilia-Romagna	Modena	12527	0,000212655702
VIGNOLA	L885	36046	Emilia-Romagna	Modena	24998	0,000433645197
ZOCCA	M183	36047	Emilia-Romagna	Modena	4895	0,000095151015
ALBARETO	A138	34001	Emilia-Romagna	Parma	2162	0,000038097936
BARDI	A646	34002	Emilia-Romagna	Parma	2271	0,000048576650
BEDONIA	A731	34003	Emilia-Romagna	Parma	3561	0,000071091789
BERCETO	A788	34004	Emilia-Romagna	Parma	2137	0,000045948987
BORE	A987	34005	Emilia-Romagna	Parma	788	0,000018232278
BORGO VAL DI TARO	B042	34006	Emilia-Romagna	Parma	7123	0,000128607255
BUSSETO	B293	34007	Emilia-Romagna	Parma	7158	0,000106485908
CALESTANO	B408	34008	Emilia-Romagna	Parma	2141	0,000037146510
COLLECCHIO	C852	34009	Emilia-Romagna	Parma	14223	0,000241379162
COLORNO	C904	34010	Emilia-Romagna	Parma	9074	0,000138157348
COMPIANO	C934	34011	Emilia-Romagna	Parma	1103	0,000020871524
CORNIGLIO	D026	34012	Emilia-Romagna	Parma	1998	0,000044010823
FELINO	D526	34013	Emilia-Romagna	Parma	8748	0,000140972571
FIDENZA	B034	34014	Emilia-Romagna	Parma	26383	0,000481457041
FONTANELLATO	D673	34015	Emilia-Romagna	Parma	7032	0,000107058565
FORTEVIVO	D685	34016	Emilia-Romagna	Parma	5563	0,000096516370
FORNOVO DI TARO	D728	34017	Emilia-Romagna	Parma	6211	0,000107975012
LANGHIRANO	E438	34018	Emilia-Romagna	Parma	10140	0,000186259153
LESIGNANO DE' BAGNI	E547	34019	Emilia-Romagna	Parma	5006	0,000077690123
MEDESANO	F082	34020	Emilia-Romagna	Parma	10818	0,000184779501
MEZZANI	F174	34021	Emilia-Romagna	Parma	3364	0,000052695507
MONCHIO DELLE CORTI	F340	34022	Emilia-Romagna	Parma	975	0,000024668247
MONTECHIARUGOLO	F473	34023	Emilia-Romagna	Parma	10764	0,000182785411
NEVIANO DEGLI ARDUINI	F882	34024	Emilia-Romagna	Parma	3700	0,000074371469
NOCETO	F914	34025	Emilia-Romagna	Parma	13060	0,000210860125
PALANZANO	G255	34026	Emilia-Romagna	Parma	1153	0,000026187646
PARMA	G337	34027	Emilia-Romagna	Parma	187938	0,004512507673
PELLEGRINO PARMENSE	G424	34028	Emilia-Romagna	Parma	1086	0,000023497204
POLESINE ZIBELLO	M367	34050	Emilia-Romagna	Parma	3302	0,000055807997
ROCCABIANCA	H384	34030	Emilia-Romagna	Parma	3076	0,000046511991
SALA BAGANZA	H682	34031	Emilia-Romagna	Parma	5519	0,000084589625
SALSOMAGGIORE TERME	H720	34032	Emilia-Romagna	Parma	19735	0,000343915028
SAN SECONDO PARMENSE	I153	34033	Emilia-Romagna	Parma	5706	0,000084897556
SISSA TRECASALI	M325	34049	Emilia-Romagna	Parma	7942	0,000136138639
SOLIGNANO	I803	34035	Emilia-Romagna	Parma	1761	0,000032300706
SORAGNA	I840	34036	Emilia-Romagna	Parma	4880	0,000076212792
SORBOLO	I845	34037	Emilia-Romagna	Parma	9601	0,000152630071
TERENZO	E548	34038	Emilia-Romagna	Parma	1176	0,000021756733
TIZZANO VAL PARMA	L183	34039	Emilia-Romagna	Parma	2121	0,000046343688
TORNOLO	L229	34040	Emilia-Romagna	Parma	1059	0,000024324346
TORRILE	L299	34041	Emilia-Romagna	Parma	7668	0,000124037039
TRAVERSETOLO	L346	34042	Emilia-Romagna	Parma	9439	0,000151839549
VALMOZZOLA	L641	34044	Emilia-Romagna	Parma	556	0,000013603740
VARANO DE' MELEGARI	L672	34045	Emilia-Romagna	Parma	2688	0,000046774871
VARSÌ	L689	34046	Emilia-Romagna	Parma	1267	0,000025755918
AGAZZANO	A067	33001	Emilia-Romagna	Piacenza	2066	0,000038443097
ALSENO	A223	33002	Emilia-Romagna	Piacenza	4839	0,000088643176
BESENZONE	A823	33003	Emilia-Romagna	Piacenza	994	0,000017464540
BETTOLA	A831	33004	Emilia-Romagna	Piacenza	2935	0,000055174972
BOBBIO	A909	33005	Emilia-Romagna	Piacenza	3710	0,000070390342
BORGONOVO VAL TIDONE	B025	33006	Emilia-Romagna	Piacenza	7860	0,000118975509
CADEO	B332	33007	Emilia-Romagna	Piacenza	6147	0,000092016723
CALENDASCO	B405	33008	Emilia-Romagna	Piacenza	2527	0,000041897842
CAMINATA	B479	33009	Emilia-Romagna	Piacenza	269	0,000006339494
CAORSO	B643	33010	Emilia-Romagna	Piacenza	4785	0,000076934393
CARPANETO PIACENTINO	B812	33011	Emilia-Romagna	Piacenza	7612	0,000119723916
CASTEL SAN GIOVANNI	C261	33013	Emilia-Romagna	Piacenza	13848	0,000224542771
CASTELL'ARQUATO	C145	33012	Emilia-Romagna	Piacenza	4687	0,000074284012
CASTELVETRO PIACENTINO	C288	33014	Emilia-Romagna	Piacenza	5567	0,000088875909
CERIGNALE	C513	33015	Emilia-Romagna	Piacenza	142	0,000006108256
COLI	C838	33016	Emilia-Romagna	Piacenza	920	0,000022719847
CORTE BRUGNATELLA	D054	33017	Emilia-Romagna	Piacenza	631	0,000015908006
CORTEMAGGIORE	D061	33018	Emilia-Romagna	Piacenza	4608	0,000074642575
FARINI	D502	33019	Emilia-Romagna	Piacenza	1366	0,000033861412




Denominazione	Codice catastale	Codice ISTAT	Regione	Provincia	POPOLAZIONE AL 31-12-2013	Coeff Riparto 2016
FERRIERE	D555	33020	Emilia-Romagna	Piacenza	1351	0,000035664829
FIORENZUOLA D'ARDA	D611	33021	Emilia-Romagna	Piacenza	15394	0,000255800014
GAZZOLA	D958	33022	Emilia-Romagna	Piacenza	2070	0,000035832953
GOSSOLENGO	E114	33023	Emilia-Romagna	Piacenza	5545	0,000083666505
GRAGNANO TREBBIENSE	E132	33024	Emilia-Romagna	Piacenza	4507	0,000071517154
GROPPARELLO	E196	33025	Emilia-Romagna	Piacenza	2353	0,000041042392
LUGAGNANO VAL D'ARDA	E726	33026	Emilia-Romagna	Piacenza	4153	0,000071684910
MONTICELLI D'ONGINA	F671	33027	Emilia-Romagna	Piacenza	5375	0,000079436650
MORFASSO	F724	33028	Emilia-Romagna	Piacenza	1068	0,000026479696
NIBBIANO	F885	33029	Emilia-Romagna	Piacenza	2218	0,000041202118
OTTONE	G195	33030	Emilia-Romagna	Piacenza	549	0,000017580396
PECORARA	G399	33031	Emilia-Romagna	Piacenza	771	0,000018621124
PIACENZA	G535	33032	Emilia-Romagna	Piacenza	102404	0,002169907665
PIANELLO VAL TIDONE	G557	33033	Emilia-Romagna	Piacenza	2291	0,000041231824
PIOZZANO	G696	33034	Emilia-Romagna	Piacenza	656	0,000014581109
PODENZANO	G747	33035	Emilia-Romagna	Piacenza	9105	0,000140174518
PONTE DELL'OLIO	G842	33036	Emilia-Romagna	Piacenza	4874	0,000078191803
PONTENURE	G852	33037	Emilia-Romagna	Piacenza	6439	0,000094079901
RIVERGARO	H350	33038	Emilia-Romagna	Piacenza	7018	0,000104727716
ROTTOFRENO	H593	33039	Emilia-Romagna	Piacenza	11967	0,000190128314
SAN GIORGIO PIACENTINO	H887	33040	Emilia-Romagna	Piacenza	5809	0,000088525237
SAN PIETRO IN CERRO	G788	33041	Emilia-Romagna	Piacenza	928	0,000017185764
SARMATO	I434	33042	Emilia-Romagna	Piacenza	2939	0,000046780740
TRAVO	L348	33043	Emilia-Romagna	Piacenza	2062	0,000042298421
VERNASCA	L772	33044	Emilia-Romagna	Piacenza	2193	0,000045752648
VIGOLZONE	L897	33045	Emilia-Romagna	Piacenza	4347	0,000064388152
VILLANOVA SULL'ARDA	L980	33046	Emilia-Romagna	Piacenza	1886	0,000032502568
ZERBA	M165	33047	Emilia-Romagna	Piacenza	83	0,000004483759
ZIANO PIACENTINO	L848	33048	Emilia-Romagna	Piacenza	2615	0,000038448898
ALFONSINE	A191	39001	Emilia-Romagna	Ravenna	12283	0,000216616318
BAGNACAVALLLO	A547	39002	Emilia-Romagna	Ravenna	16724	0,000299309479
BAGNARA DI ROMAGNA	A551	39003	Emilia-Romagna	Ravenna	2420	0,000042730587
BRISIGHELLA	B188	39004	Emilia-Romagna	Ravenna	7711	0,000126208778
CASOLA VALSENI	B982	39005	Emilia-Romagna	Ravenna	2665	0,000056288924
CASTEL BOLOGNESE	C065	39006	Emilia-Romagna	Ravenna	9597	0,000152312980
CERVIA	C553	39007	Emilia-Romagna	Ravenna	28968	0,000745362324
CONSELICE	C963	39008	Emilia-Romagna	Ravenna	9879	0,000174071737
COTIGNOLA	D121	39009	Emilia-Romagna	Ravenna	7447	0,000133844552
FAENZA	D458	39010	Emilia-Romagna	Ravenna	58869	0,001094707094
FUSIGNANO	D829	39011	Emilia-Romagna	Ravenna	8287	0,000138089609
LUGO	E730	39012	Emilia-Romagna	Ravenna	32533	0,000626207053
MASSA LOMBARDA	F029	39013	Emilia-Romagna	Ravenna	10703	0,000196119670
RAVENNA	H199	39014	Emilia-Romagna	Ravenna	158784	0,003922253919
RIOLO TERME	H302	39015	Emilia-Romagna	Ravenna	5817	0,000098189476
RUSSI	H642	39016	Emilia-Romagna	Ravenna	12228	0,000203922695
SANTAGATA SUL SANTERNO	I196	39017	Emilia-Romagna	Ravenna	2918	0,000057405036
SOLAROLO	I787	39018	Emilia-Romagna	Ravenna	4525	0,000080237041
ALBINEA	A162	35001	Emilia-Romagna	Reggio nell'Emilia	8887	0,000165799576
BAGNOLO IN PIANO	A573	35002	Emilia-Romagna	Reggio nell'Emilia	9660	0,000151306332
BAISO	A586	35003	Emilia-Romagna	Reggio nell'Emilia	3406	0,000063128902
BIBBIANO	A850	35004	Emilia-Romagna	Reggio nell'Emilia	10202	0,000176920225
BORETTO	A988	35005	Emilia-Romagna	Reggio nell'Emilia	5321	0,000080929260
BRESCELLO	B156	35006	Emilia-Romagna	Reggio nell'Emilia	5621	0,000088107580
CADELBOSCO DI SOPRA	B328	35008	Emilia-Romagna	Reggio nell'Emilia	10600	0,000155029885
CAMPAGNOLA EMILIA	B499	35009	Emilia-Romagna	Reggio nell'Emilia	5628	0,000088983330
CAMPEGINE	B502	35010	Emilia-Romagna	Reggio nell'Emilia	5130	0,000089837980
CANOSSA	C669	35018	Emilia-Romagna	Reggio nell'Emilia	3854	0,000064709677
CARPINETI	B825	35011	Emilia-Romagna	Reggio nell'Emilia	4117	0,000079070970
CASALGRANDE	B893	35012	Emilia-Romagna	Reggio nell'Emilia	19105	0,000338792123
CASINA	B967	35013	Emilia-Romagna	Reggio nell'Emilia	4542	0,000078864115
CASTELLARANO	C141	35014	Emilia-Romagna	Reggio nell'Emilia	15260	0,000256102451
CASTELNOVO DI SOTTO	C218	35015	Emilia-Romagna	Reggio nell'Emilia	8643	0,000115985833
CASTELNOVO NE' MONTI	C219	35016	Emilia-Romagna	Reggio nell'Emilia	10617	0,000202408768
CAVRIAGO	C405	35017	Emilia-Romagna	Reggio nell'Emilia	9767	0,000152145390
CORREGGIO	D037	35020	Emilia-Romagna	Reggio nell'Emilia	25752	0,000505986852
FABBRICO	D450	35021	Emilia-Romagna	Reggio nell'Emilia	6778	0,000108373915
GATTATICO	D934	35022	Emilia-Romagna	Reggio nell'Emilia	5912	0,000101113294
GUALTIERI	E232	35023	Emilia-Romagna	Reggio nell'Emilia	6585	0,000099397371
GUASTALLA	E253	35024	Emilia-Romagna	Reggio nell'Emilia	15113	0,000232916850
LUZZARA	E772	35026	Emilia-Romagna	Reggio nell'Emilia	9303	0,000135731198
MONTECCHIO EMILIA	F463	35027	Emilia-Romagna	Reggio nell'Emilia	10453	0,000179483898
NOVELLARA	F960	35028	Emilia-Romagna	Reggio nell'Emilia	13781	0,000215418336
POVIGLIO	G947	35029	Emilia-Romagna	Reggio nell'Emilia	7188	0,000115218994
QUATTRO CASTELLA	H122	35030	Emilia-Romagna	Reggio nell'Emilia	13158	0,000215922251
REGGIO NELL'EMILIA	H223	35033	Emilia-Romagna	Reggio nell'Emilia	172525	0,004040311055
REGGIOLO	H225	35032	Emilia-Romagna	Reggio nell'Emilia	9204	0,000139609128
RIO SALICETO	H298	35034	Emilia-Romagna	Reggio nell'Emilia	6258	0,000087671612




Denominazione	Codice catastale	Codice ISTAT	Regione	Provincia	POPOLAZIONE AL 31-12-2013	Coeff Riparto 2016
ROLO	H500	35035	Emilia-Romagna	Reggio nell'Emilia	4137	0,000059741316
RUBIERA	H628	35036	Emilia-Romagna	Reggio nell'Emilia	14818	0,000261934323
SAN MARTINO IN RIO	I011	35037	Emilia-Romagna	Reggio nell'Emilia	8076	0,000133924407
SAN POLO D'ENZA	I123	35038	Emilia-Romagna	Reggio nell'Emilia	6081	0,000097256230
SANTILARIO D'ENZA	I342	35039	Emilia-Romagna	Reggio nell'Emilia	11144	0,000206184191
SCANDIANO	I496	35040	Emilia-Romagna	Reggio nell'Emilia	25300	0,000431112086
TOANO	L184	35041	Emilia-Romagna	Reggio nell'Emilia	4505	0,000082307713
VENTASSO	M364	35046	Emilia-Romagna	Reggio nell'Emilia	4349	0,000104188628
VETTO	L815	35042	Emilia-Romagna	Reggio nell'Emilia	1910	0,000037328712
VEZZANO SUL CROSTOLO	L820	35043	Emilia-Romagna	Reggio nell'Emilia	4315	0,000065786663
VIANO	L831	35044	Emilia-Romagna	Reggio nell'Emilia	3419	0,000061836448
VILLA MINOZZO	L969	35045	Emilia-Romagna	Reggio nell'Emilia	3834	0,000075218422
BELLARIA-IGEA MARINA	A747	99001	Emilia-Romagna	Rimini	19499	0,000485589693
CASTELDELICI	C080	99021	Emilia-Romagna	Rimini	437	0,000011954399
CATTOLICA	C357	99002	Emilia-Romagna	Rimini	17029	0,000424846828
CORIANO	D004	99003	Emilia-Romagna	Rimini	10313	0,000153803457
GEMMANO	D961	99004	Emilia-Romagna	Rimini	1183	0,000020568117
MAIOLO	E838	99022	Emilia-Romagna	Rimini	849	0,000016874038
MISANO ADRIATICO	F244	99005	Emilia-Romagna	Rimini	12840	0,000282884209
MONDAINO	F346	99006	Emilia-Romagna	Rimini	1471	0,000028394357
MONTEFIORE CONCA	F502	99008	Emilia-Romagna	Rimini	2246	0,000034677697
MONTEGRIDOLFO	F523	99009	Emilia-Romagna	Rimini	1035	0,000018968089
MONTESCUDO-MONTE COLOMBO	M368	99029	Emilia-Romagna	Rimini	6771	0,000010160113
MORCIANO DI ROMAGNA	F715	99011	Emilia-Romagna	Rimini	7016	0,000104330412
NOVAFELTRIA	F137	99023	Emilia-Romagna	Rimini	7275	0,000123831280
PENNABILLI	G433	99024	Emilia-Romagna	Rimini	2946	0,000055168249
POGGIO TORRIANA	M324	99028	Emilia-Romagna	Rimini	5122	0,000081370438
RICCIONE	H274	99013	Emilia-Romagna	Rimini	35223	0,000869254222
RIMINI	H294	99014	Emilia-Romagna	Rimini	146856	0,003695527516
SALUDECIO	H724	99015	Emilia-Romagna	Rimini	3103	0,000049051779
SAN CLEMENTE	H801	99016	Emilia-Romagna	Rimini	5553	0,000077259989
SAN GIOVANNI IN MARIGNANO	H921	99017	Emilia-Romagna	Rimini	9314	0,000152804908
SAN LEO	H949	99025	Emilia-Romagna	Rimini	3049	0,000055919874
SANT'AGATA FELTRIA	I201	99026	Emilia-Romagna	Rimini	2194	0,000039795834
SANTARCANGELO DI ROMAGNA	I304	99018	Emilia-Romagna	Rimini	21814	0,000368828489
TALAMELLO	L034	99027	Emilia-Romagna	Rimini	1090	0,000023070189
VERUCCHIO	L797	99020	Emilia-Romagna	Rimini	10026	0,000160859750
ACQUAFONDATA	A032	60001	Lazio	Frosinone	267	0,000007412275
ACUTO	A054	60002	Lazio	Frosinone	1927	0,000033610596
ALATRI	A123	60003	Lazio	Frosinone	29262	0,000454397615
ALVITO	A244	60004	Lazio	Frosinone	2798	0,000046257845
AMASENO	A256	60005	Lazio	Frosinone	4394	0,000057741223
ANAGNI	A269	60006	Lazio	Frosinone	21474	0,000364506731
AQUINO	A348	60007	Lazio	Frosinone	5384	0,000068073445
ARCE	A363	60008	Lazio	Frosinone	5774	0,000072507883
ARNARA	A421	60009	Lazio	Frosinone	2363	0,000030940363
ARPINO	A433	60010	Lazio	Frosinone	7356	0,000109240286
ATINA	A486	60011	Lazio	Frosinone	4389	0,000074464410
AUSONIA	A502	60012	Lazio	Frosinone	2668	0,000039931198
BELMONTE CASTELLO	A763	60013	Lazio	Frosinone	764	0,000013839581
BOVILLE ERNICA	A720	60014	Lazio	Frosinone	8957	0,00013294207
BROCCOSTELLA	B195	60015	Lazio	Frosinone	2806	0,000039780696
CAMPOLI APPENNINO	B543	60016	Lazio	Frosinone	1755	0,000028117020
CASALATTICO	B862	60017	Lazio	Frosinone	605	0,000010714004
CASALVIERI	B919	60018	Lazio	Frosinone	2797	0,000043210228
CASSINO	C034	60019	Lazio	Frosinone	34994	0,000602664864
CASTELLIRI	C177	60020	Lazio	Frosinone	3500	0,000047584131
CASTELNUOVO PARANO	C223	60021	Lazio	Frosinone	879	0,000015326528
CASTRO DEI VOLSCI	C338	60023	Lazio	Frosinone	4849	0,000066901237
CASTROCIELO	C340	60022	Lazio	Frosinone	3953	0,000059922644
CECCANO	C413	60024	Lazio	Frosinone	23483	0,000325601391
CEPRANO	C479	60025	Lazio	Frosinone	8893	0,000121093553
CERVARO	C545	60026	Lazio	Frosinone	8069	0,000102979435
COLFELICE	C836	60027	Lazio	Frosinone	1946	0,000027538607
COLLE SAN MAGNO	C870	60029	Lazio	Frosinone	714	0,000013940657
COLLEPARDO	C864	60028	Lazio	Frosinone	990	0,000018164955
CORENO AUSONIO	C998	60030	Lazio	Frosinone	1647	0,000026781295
ESPERIA	D440	60031	Lazio	Frosinone	3905	0,000061713432
FALVATERRA	D483	60032	Lazio	Frosinone	566	0,000010288139
FERENTINO	D539	60033	Lazio	Frosinone	21300	0,000326100375
FILETTINO	D591	60034	Lazio	Frosinone	577	0,000017868701
FIUGGI	A310	60035	Lazio	Frosinone	10426	0,000209826776
FONTANA LIRI	D667	60036	Lazio	Frosinone	2997	0,000040803120
FORTECHIARI	D682	60037	Lazio	Frosinone	1304	0,000019563392
FROSINONE	D810	60038	Lazio	Frosinone	46677	0,000807719371
FUMONE	D819	60039	Lazio	Frosinone	2133	0,000030812386
GALLINARO	D881	60040	Lazio	Frosinone	1255	0,000022029151




Denominazione	Codice catastale	Codice ISTAT	Regione	Provincia	POPOLAZIONE AL 31-12-2013	Coeff Riparto 2016
GIULIANO DI ROMA	E057	60041	Lazio	Frosinone	2398	0,00038445953
GUARCINO	E236	60042	Lazio	Frosinone	1619	0,000031730803
ISOLA DEL LIRI	E340	60043	Lazio	Frosinone	11912	0,000176107456
MONTE SAN GIOVANNI CAMPANO	F620	60044	Lazio	Frosinone	12930	0,000188205993
MOROLO	F740	60045	Lazio	Frosinone	3282	0,000045622580
PALIANO	G276	60046	Lazio	Frosinone	8279	0,000119294992
PASTENA	G362	60047	Lazio	Frosinone	1496	0,000024704282
PATRICA	G374	60048	Lazio	Frosinone	3183	0,000046692412
PESCOSOLIDO	G500	60049	Lazio	Frosinone	1568	0,000023335823
PICINISCO	G591	60050	Lazio	Frosinone	1266	0,000021594368
PICO	G592	60051	Lazio	Frosinone	2973	0,000039747988
PIEDIMONTE SAN GERMANO	G598	60052	Lazio	Frosinone	6514	0,000089487928
PIGLIO	G659	60053	Lazio	Frosinone	4693	0,000068870148
PIGNATARO INTERAMNA	G662	60054	Lazio	Frosinone	2590	0,000037256149
POFI	G749	60055	Lazio	Frosinone	4297	0,000057343775
PONTECORVO	G838	60056	Lazio	Frosinone	13340	0,000186542130
POSTA FIBRENO	G935	60057	Lazio	Frosinone	1168	0,000019759989
RIPI	H324	60058	Lazio	Frosinone	5340	0,000071677994
ROCCA D'ARCE	H393	60059	Lazio	Frosinone	955	0,000016986139
ROCCASECCA	H443	60060	Lazio	Frosinone	7477	0,00009732049
SAN BIAGIO SARACINISCO	H779	60061	Lazio	Frosinone	370	0,000010233569
SAN DONATO VAL DI COMINO	H824	60062	Lazio	Frosinone	2109	0,000039432558
SAN GIORGIO A LIRI	H880	60063	Lazio	Frosinone	3157	0,000047732914
SAN GIOVANNI INCARICO	H917	60064	Lazio	Frosinone	3418	0,000045118391
SAN VITTORE DEL LAZIO	I408	60070	Lazio	Frosinone	2650	0,000036374703
SANTAMBROGIO SUL GARIGLIANO	I256	60065	Lazio	Frosinone	981	0,000015326103
SANT'ANDREA DEL GARIGLIANO	I265	60066	Lazio	Frosinone	1550	0,000024251138
SANT'APOLLINARE	I302	60067	Lazio	Frosinone	1944	0,000028649682
SANT'ELIA FIUMERAPIDO	I321	60068	Lazio	Frosinone	6289	0,000085235143
SANTOPADRE	I351	60069	Lazio	Frosinone	1417	0,000023518957
SERRONE	I669	60071	Lazio	Frosinone	3104	0,000049846188
SETTEFRATI	I697	60072	Lazio	Frosinone	753	0,000016068983
SGURGOLA	I716	60073	Lazio	Frosinone	2666	0,000041941853
SORA	I838	60074	Lazio	Frosinone	26334	0,000437263374
STRANGOLAGALLI	I973	60075	Lazio	Frosinone	2488	0,000034476461
SUPINO	L009	60076	Lazio	Frosinone	4917	0,000068280359
TERELLE	L105	60077	Lazio	Frosinone	443	0,000010882278
TORRE CAJETANI	L243	60078	Lazio	Frosinone	1415	0,000022707659
TORRICE	L290	60079	Lazio	Frosinone	4828	0,000059867499
TREVI NEL LAZIO	L398	60080	Lazio	Frosinone	1861	0,000037168270
TRIVIGLIANO	L437	60081	Lazio	Frosinone	1698	0,000027538151
VALLECORSIA	L598	60082	Lazio	Frosinone	2726	0,000039211042
VALLEMAIO	L605	60083	Lazio	Frosinone	974	0,000017163448
VALLEROTONDA	L614	60084	Lazio	Frosinone	1624	0,000031391267
VEROLI	L780	60085	Lazio	Frosinone	20788	0,000334869717
VICALVI	L836	60086	Lazio	Frosinone	803	0,000014701118
VICO NEL LAZIO	L843	60087	Lazio	Frosinone	2278	0,000039200147
VILLA LATINA	A081	60088	Lazio	Frosinone	1272	0,000022472784
VILLA SANTA LUCIA	L905	60089	Lazio	Frosinone	2662	0,000036085055
VILLA SANTO STEFANO	I364	60090	Lazio	Frosinone	1722	0,000028003154
VITICUSO	M083	60091	Lazio	Frosinone	360	0,000009608086
APRILIA	A341	59001	Lazio	Latina	71597	0,001143998775
BASSIANO	A707	59002	Lazio	Latina	1643	0,000028491308
CAMPIDIMELE	B527	59003	Lazio	Latina	657	0,000012822831
CASTELFORTE	C104	59004	Lazio	Latina	4463	0,000064555120
CISTERNA DI LATINA	C740	59005	Lazio	Latina	36319	0,000533996749
CORI	D003	59006	Lazio	Latina	11133	0,000170453616
FONDI	D662	59007	Lazio	Latina	39253	0,000653994389
FORMIA	D708	59008	Lazio	Latina	38121	0,000665062001
GAETA	D843	59009	Lazio	Latina	21090	0,000389280377
ITRI	E375	59010	Lazio	Latina	10658	0,000164444717
LATINA	E472	59011	Lazio	Latina	125375	0,002480982505
LENOLA	E527	59012	Lazio	Latina	4200	0,000058797324
MAENZA	E798	59013	Lazio	Latina	3109	0,000047698882
MINTURNO	F224	59014	Lazio	Latina	19772	0,000314057676
MONTE SAN BIAGIO	F616	59015	Lazio	Latina	6254	0,000079150306
NORMA	F937	59016	Lazio	Latina	4078	0,000057022471
PONTINIA	G865	59017	Lazio	Latina	14839	0,000201507947
PONZA	G871	59018	Lazio	Latina	3313	0,000060499149
PRIVERNO	G698	59019	Lazio	Latina	14243	0,000204545360
PROSEDI	H076	59020	Lazio	Latina	1247	0,000023407050
ROCCA MASSIMA	H421	59022	Lazio	Latina	1112	0,000019637345
ROCCAGORGA	H413	59021	Lazio	Latina	4570	0,000068583213
ROCCASECCA DEI VOLSCI	H444	59023	Lazio	Latina	1155	0,000022860281
SABAUDIA	H647	59024	Lazio	Latina	20252	0,000359814482
SAN FELICE CIRCEO	H836	59025	Lazio	Latina	9857	0,000163434445
SANTI COSMA E DAMIANO	I339	59026	Lazio	Latina	6961	0,000097605884




Denominazione	Codice catastale	Codice ISTAT	Regione	Provincia	POPOLAZIONE AL 31-12-2013	Coeff Riparto 2016
SERMONETA	I634	59027	Lazio	Latina	9652	0,000126190340
SEZZE	I712	59028	Lazio	Latina	24806	0,000365688755
SONNINO	I832	59029	Lazio	Latina	7428	0,000099648751
SPERLONGA	I892	59030	Lazio	Latina	3418	0,000072196276
SPIGNO SATURNIA	I902	59031	Lazio	Latina	2921	0,000043645319
TERRACINA	L120	59032	Lazio	Latina	45422	0,000770257028
VENTOTENE	L742	59033	Lazio	Latina	746	0,000020929279
ACCUMOLI	A019	57001	Lazio	Rieti	693	0,000018864997
AMATRICE	A258	57002	Lazio	Rieti	2706	0,000055842798
ANTRODOCO	A315	57003	Lazio	Rieti	2688	0,000046366492
ASCREA	A464	57004	Lazio	Rieti	260	0,000008574934
BELMONTE IN SABINA	A765	57005	Lazio	Rieti	653	0,000014248873
BORBONA	A981	57006	Lazio	Rieti	635	0,000013976157
BORGO VELINO	A996	57008	Lazio	Rieti	982	0,000019196639
BORGOROSE	B008	57007	Lazio	Rieti	4657	0,000080803679
CANTALICE	B627	57009	Lazio	Rieti	2771	0,000040620898
CANTALUPO IN SABINA	B631	57010	Lazio	Rieti	1729	0,000027572671
CASAPROTA	B934	57011	Lazio	Rieti	771	0,000015160208
CASPERIA	A472	57012	Lazio	Rieti	1260	0,000027055914
CASTEL DI TORA	C098	57013	Lazio	Rieti	296	0,000008586958
CASTEL SANT'ANGELO	C268	57015	Lazio	Rieti	1324	0,000024000103
CASTELNUOVO DI FARFA	C224	57014	Lazio	Rieti	1052	0,000016394280
CITTADUCALE	C746	57016	Lazio	Rieti	6913	0,000108345616
CITTAREALE	C749	57017	Lazio	Rieti	491	0,000014245349
COLLALTO SABINO	C841	57018	Lazio	Rieti	462	0,000012582025
COLLE DI TORA	C857	57019	Lazio	Rieti	385	0,000010218077
COLLEGIOVE	C859	57020	Lazio	Rieti	164	0,000005092388
COLLEVECCHIO	C876	57021	Lazio	Rieti	1631	0,000028747008
COLLI SUL VELINO	C880	57022	Lazio	Rieti	541	0,000012577935
CONCERVIANO	C946	57023	Lazio	Rieti	309	0,000007955466
CONFIGNI	C959	57024	Lazio	Rieti	644	0,000013356705
CONTIGLIANO	C969	57025	Lazio	Rieti	3718	0,000055629178
COTTANELLO	D124	57026	Lazio	Rieti	568	0,000014925216
FARA IN SABINA	D493	57027	Lazio	Rieti	13576	0,000210342064
FIAMIGNANO	D560	57028	Lazio	Rieti	1413	0,000031108544
FORANO	D689	57029	Lazio	Rieti	3179	0,000054513146
FRASSO SABINO	D785	57030	Lazio	Rieti	739	0,000015144666
GRECCIO	E160	57031	Lazio	Rieti	1571	0,000027774322
LABRO	E393	57032	Lazio	Rieti	384	0,000009219190
LEONESSA	E535	57033	Lazio	Rieti	2493	0,000054802819
LONGONE SABINO	E681	57034	Lazio	Rieti	607	0,000013457030
MAGLIANO SABINA	E812	57035	Lazio	Rieti	3860	0,000062204974
MARCELLI	E927	57036	Lazio	Rieti	78	0,000003591520
MICIGLIANO	F193	57037	Lazio	Rieti	122	0,000006345831
MOMPEO	F319	57038	Lazio	Rieti	544	0,000010553748
MONTASOLA	F430	57039	Lazio	Rieti	415	0,000008688853
MONTE SAN GIOVANNI IN SABINA	F619	57043	Lazio	Rieti	736	0,000015758585
MONTEBUONO	F446	57040	Lazio	Rieti	896	0,000017538255
MONTELEONE SABINO	F541	57041	Lazio	Rieti	1237	0,000022178286
MONTENERO SABINO	F579	57042	Lazio	Rieti	295	0,000006864294
MONTOPLI DI SABINA	F687	57044	Lazio	Rieti	4279	0,000061710778
MORRO REATINO	F746	57045	Lazio	Rieti	356	0,000008647349
NESPOLO	F876	57046	Lazio	Rieti	268	0,000006665388
ORVINIO	B595	57047	Lazio	Rieti	445	0,000012254531
PAGANICO	G232	57048	Lazio	Rieti	178	0,000005792337
PESCOROCCIANO	G498	57049	Lazio	Rieti	2180	0,000043486008
PETRELLA SALTO	G513	57050	Lazio	Rieti	1220	0,000027244645
POGGIO BUSTONE	G756	57051	Lazio	Rieti	2097	0,000034573912
POGGIO CATINO	G757	57052	Lazio	Rieti	1367	0,000022614933
POGGIO MIRTETO	G763	57053	Lazio	Rieti	6196	0,000092326480
POGGIO MOIANO	G764	57054	Lazio	Rieti	2807	0,000043811589
POGGIO NATIVO	G765	57055	Lazio	Rieti	2571	0,000042525872
POGGIO SAN LORENZO	G770	57056	Lazio	Rieti	565	0,000010839621
POSTA	G934	57057	Lazio	Rieti	715	0,000018362707
POZZAGLIA SABINA	G951	57058	Lazio	Rieti	377	0,000009621478
RIETI	H282	57059	Lazio	Rieti	47912	0,000867996978
RIVODUTRI	H354	57060	Lazio	Rieti	1269	0,000020981882
ROCCA SINIBALDA	H446	57062	Lazio	Rieti	851	0,000023292528
ROCCANTICA	H427	57061	Lazio	Rieti	594	0,000011980421
SALISANO	H713	57063	Lazio	Rieti	568	0,000012266475
SCANDRIGLIA	I499	57064	Lazio	Rieti	3096	0,000047115431
SELCI	I581	57065	Lazio	Rieti	1120	0,000018977796
STIMIGLIANO	I959	57066	Lazio	Rieti	2324	0,000034593129
TARANO	L046	57067	Lazio	Rieti	1463	0,000023819671
TOFFIA	L189	57068	Lazio	Rieti	1063	0,000017758937
TORRI IN SABINA	L286	57070	Lazio	Rieti	1266	0,000027385160
TORRICELLA IN SABINA	L293	57069	Lazio	Rieti	1382	0,000026712002




Denominazione	Codice catastale	Codice ISTAT	Regione	Provincia	POPOLAZIONE AL 31-12-2013	Coeff Riparto 2016
TURANIA	G507	57071	Lazio	Rieti	235	0,00006174386
VACONE	L525	57072	Lazio	Rieti	255	0,00006435124
VARCO SABINO	L676	57073	Lazio	Rieti	203	0,00006467566
AFFILE	A062	58001	Lazio	Roma	1584	0,000030059695
AGOSTA	A084	58002	Lazio	Roma	1763	0,000031551217
ALBANO LAZIALE	A132	58003	Lazio	Roma	40872	0,000738344579
ALLUMIERE	A210	58004	Lazio	Roma	4105	0,000063485500
ANGUILLARA SABAZIA	A297	58005	Lazio	Roma	19062	0,000280462531
ANTICOLI CORRADO	A309	58006	Lazio	Roma	927	0,000019780475
ANZIO	A323	58007	Lazio	Roma	53557	0,000933581938
ARCINAZZO ROMANO	A370	58008	Lazio	Roma	1363	0,000024488229
ARDEA	M213	58117	Lazio	Roma	48305	0,000801794616
ARICCIA	A401	58009	Lazio	Roma	19532	0,000308457479
ARSOLI	A446	58010	Lazio	Roma	1638	0,000028184807
ARTENA	A449	58011	Lazio	Roma	14214	0,000199259353
BELLEGRA	A749	58012	Lazio	Roma	2932	0,000046394788
BRACCIANO	B114	58013	Lazio	Roma	19445	0,000299372706
CAMERATA NUOVA	B472	58014	Lazio	Roma	451	0,000011855671
CAMPAGNANO DI ROMA	B496	58015	Lazio	Roma	11493	0,000180296924
CANALE MONTERANO	B576	58016	Lazio	Roma	4202	0,000059021760
CANTERANO	B635	58017	Lazio	Roma	365	0,000009808287
CAPENA	B649	58018	Lazio	Roma	10318	0,000151766245
CAPRANICA PRENESTINA	B687	58019	Lazio	Roma	347	0,000009259101
CARPINETO ROMANO	B828	58020	Lazio	Roma	4596	0,000069820844
CASAPE	B932	58021	Lazio	Roma	780	0,000015875611
CASTEL GANDOLFO	C116	58022	Lazio	Roma	8952	0,000137725602
CASTEL MADAMA	C203	58023	Lazio	Roma	7493	0,000106310914
CASTEL SAN PIETRO ROMANO	C266	58025	Lazio	Roma	850	0,000016427343
CASTELNUOVO DI PORTO	C237	58024	Lazio	Roma	8581	0,000116254524
CAVE	C390	58026	Lazio	Roma	11129	0,000158746527
CERRETO LAZIALE	C518	58027	Lazio	Roma	1158	0,000018752061
CERVERA DI ROMA	C543	58028	Lazio	Roma	476	0,000012214952
CERVETERI	C552	58029	Lazio	Roma	37230	0,000661789216
CIAMPINO	M272	58118	Lazio	Roma	38145	0,000678183275
CICILIANO	C677	58030	Lazio	Roma	1353	0,000024181598
CINETO ROMANO	C702	58031	Lazio	Roma	616	0,000012573767
CIVITAVECCHIA	C773	58032	Lazio	Roma	52911	0,000949752019
CIVITELLA SAN PAOLO	C784	58033	Lazio	Roma	2039	0,000031128696
COLLEFERRO	C858	58034	Lazio	Roma	21768	0,000381756656
COLONNA	C900	58035	Lazio	Roma	4214	0,000061822876
FIANO ROMANO	D561	58036	Lazio	Roma	14919	0,000238138206
FILACCIANO	D586	58037	Lazio	Roma	482	0,000010719107
FIUMICINO	M297	58120	Lazio	Roma	74855	0,001610423298
FONTE NUOVA	M309	58122	Lazio	Roma	31411	0,000475341791
FORMELLO	D707	58038	Lazio	Roma	12781	0,000190448269
FRASCATI	D773	58039	Lazio	Roma	21761	0,000421360505
GALLICANO NEL LAZIO	D875	58040	Lazio	Roma	6266	0,000086401817
GAVIGNANO	D945	58041	Lazio	Roma	1941	0,000029640901
GENAZZANO	D964	58042	Lazio	Roma	6037	0,000087129005
GENZANO DI ROMA	D972	58043	Lazio	Roma	24161	0,000410590672
GERANO	D978	58044	Lazio	Roma	1280	0,000022487563
GORGA	E091	58045	Lazio	Roma	738	0,000014181917
GROTTAFERRATA	E204	58046	Lazio	Roma	20313	0,000352857996
GUIDONIA MONTECELIO	E263	58047	Lazio	Roma	88098	0,001505193148
JENNE	E382	58048	Lazio	Roma	377	0,000010217724
LABICO	E392	58049	Lazio	Roma	6242	0,000082239011
LADISPOLI	M212	58116	Lazio	Roma	39963	0,000703786595
LANUVIO	C767	58050	Lazio	Roma	13535	0,000189513943
LARIANO	M207	58115	Lazio	Roma	13412	0,000177940225
LICENZA	E576	58051	Lazio	Roma	1049	0,000020018125
MAGLIANO ROMANO	E813	58052	Lazio	Roma	1512	0,000023389641
MANDELA	B632	58053	Lazio	Roma	941	0,000016867260
MANZIANA	E900	58054	Lazio	Roma	7542	0,000103333055
MARANO EQUO	E908	58055	Lazio	Roma	781	0,000014547540
MARCELLINA	E924	58056	Lazio	Roma	7282	0,000095210915
MARINO	E958	58057	Lazio	Roma	41361	0,000693692461
MAZZANO ROMANO	F064	58058	Lazio	Roma	3196	0,000046892819
MENTANA	F127	58059	Lazio	Roma	22453	0,000362684346
MONTE PORZIO CATONE	F590	58064	Lazio	Roma	8763	0,000133802093
MONTECOMPATRI	F477	58060	Lazio	Roma	11733	0,000176771794
MONTEFLAVIO	F504	58061	Lazio	Roma	1382	0,000023017857
MONTELANICO	F534	58062	Lazio	Roma	2164	0,000033651518
MONTELIBRETTI	F545	58063	Lazio	Roma	5316	0,000072028182
MONTEROTONDO	F611	58065	Lazio	Roma	40443	0,000712211512
MONTORIO ROMANO	F692	58066	Lazio	Roma	2043	0,000032419552
MORICONE	F730	58067	Lazio	Roma	2698	0,000038997396
MORLUPO	F734	58068	Lazio	Roma	8751	0,000117090256




Denominazione	Codice catastale	Codice ISTAT	Regione	Provincia	POPOLAZIONE AL 31-12-2013	Coeff Riparto 2016
NAZZANO	F857	58069	Lazio	Roma	1448	0,00025307732
NEMI	F865	58070	Lazio	Roma	1967	0,00036612694
NEROLA	F871	58071	Lazio	Roma	1926	0,00034749752
NETTUNO	F880	58072	Lazio	Roma	48389	0,000911882950
OLEVANO ROMANO	G022	58073	Lazio	Roma	6729	0,000095866250
PALESTRINA	G274	58074	Lazio	Roma	21624	0,000330268026
PALOMBARA SABINA	G293	58075	Lazio	Roma	12232	0,000186802958
PERCILE	G444	58076	Lazio	Roma	272	0,00007509597
PISONIANO	G704	58077	Lazio	Roma	813	0,000015478819
POLI	G784	58078	Lazio	Roma	2414	0,000041132148
POMEZIA	G811	58079	Lazio	Roma	61187	0,001253125109
PONZANO ROMANO	G874	58080	Lazio	Roma	1182	0,000021703130
RIANO	H267	58081	Lazio	Roma	10155	0,000148628966
RIGNANO FLAMINIO	H288	58082	Lazio	Roma	10211	0,000151742910
RIOFREDDO	H300	58083	Lazio	Roma	773	0,000017717283
ROCCA CANTERANO	H387	58084	Lazio	Roma	191	0,000006139351
ROCCA DI CAVE	H401	58085	Lazio	Roma	384	0,000008262302
ROCCA DI PAPA	H404	58086	Lazio	Roma	16728	0,000248158422
ROCCA PRIORA	H432	58088	Lazio	Roma	11939	0,000173445267
ROCCA SANTO STEFANO	H441	58089	Lazio	Roma	1013	0,000019464019
ROCCAGIOVINE	H411	58087	Lazio	Roma	276	0,000005994042
ROIATE	H494	58090	Lazio	Roma	758	0,000014540942
ROMA	H501	58091	Lazio	Roma	2863322	0,094387609491
ROVIANO	H618	58092	Lazio	Roma	1382	0,000025069028
SACROFANO	H658	58093	Lazio	Roma	7658	0,000102409885
SAMBUCCI	H745	58094	Lazio	Roma	948	0,000018438055
SAN CESAREO	M295	58119	Lazio	Roma	14849	0,000209682543
SAN GREGORIO DA SASSOLA	H942	58095	Lazio	Roma	1647	0,000025356369
SAN POLO DEI CAVALIERI	I125	58096	Lazio	Roma	3054	0,000042482078
SAN VITO ROMANO	I400	58100	Lazio	Roma	3355	0,000050801635
SANT'ANGELO ROMANO	I284	58098	Lazio	Roma	4782	0,000068288261
SANTOESTE	I352	58099	Lazio	Roma	3758	0,000058701167
SANTA MARINELLA	I255	58097	Lazio	Roma	18680	0,000313142039
SARACINESCO	I424	58101	Lazio	Roma	184	0,000005974019
SEGNI	I573	58102	Lazio	Roma	9171	0,000133643562
SUBIACO	I992	58103	Lazio	Roma	9280	0,000134216845
TIVOLI	L182	58104	Lazio	Roma	56461	0,000969131507
TOLFA	L192	58105	Lazio	Roma	5220	0,000085140015
TORRITA TIBERINA	L302	58106	Lazio	Roma	1094	0,000018257570
TREVIGNANO ROMANO	L401	58107	Lazio	Roma	5657	0,000097899710
VALLEPIETRA	L611	58108	Lazio	Roma	297	0,000011584734
VALLINFREDA	L625	58109	Lazio	Roma	293	0,000007712622
VALMONTONE	L639	58110	Lazio	Roma	15763	0,000243882793
VELLETRI	L719	58111	Lazio	Roma	52956	0,000838727891
VICOVARO	L851	58112	Lazio	Roma	4071	0,000058023955
VIVARO ROMANO	M095	58113	Lazio	Roma	175	0,000005594199
ZAGAROLO	M141	58114	Lazio	Roma	17828	0,000272627556
ACQUAPENDENTE	A040	56001	Lazio	Viterbo	5607	0,000096111317
ARLENA DI CASTRO	A412	56002	Lazio	Viterbo	864	0,000015216019
BAGNOREGIO	A577	56003	Lazio	Viterbo	3702	0,000061870302
BARBARANO ROMANO	A628	56004	Lazio	Viterbo	1107	0,000021431432
BASSANO IN TEVERINA	A706	56006	Lazio	Viterbo	1332	0,000022338183
BASSANO ROMANO	A704	56005	Lazio	Viterbo	5034	0,000070180198
BLERA	A857	56007	Lazio	Viterbo	3412	0,000050947483
BOLSENA	A949	56008	Lazio	Viterbo	4123	0,000073850719
BOMARZO	A955	56009	Lazio	Viterbo	1834	0,000028463511
CALCATA	B388	56010	Lazio	Viterbo	923	0,000016839791
CANEPINA	B597	56011	Lazio	Viterbo	3110	0,000046912251
CANINO	B604	56012	Lazio	Viterbo	5325	0,000081303446
CAPODIMONTE	B663	56013	Lazio	Viterbo	1748	0,000032515327
CAPRANICA	B688	56014	Lazio	Viterbo	6652	0,000092388102
CAPRAROLA	B691	56015	Lazio	Viterbo	5513	0,000086737264
CARBOGNANO	B735	56016	Lazio	Viterbo	2040	0,000032010970
CASTEL SANT'ELIA	C269	56017	Lazio	Viterbo	2635	0,000036553917
CASTIGLIONE IN TEVERINA	C315	56018	Lazio	Viterbo	2378	0,000036152023
CELLENO	C446	56019	Lazio	Viterbo	1349	0,000023275486
CELLERE	C447	56020	Lazio	Viterbo	1209	0,000020448971
CIVITA CASTELLANA	C765	56021	Lazio	Viterbo	16746	0,000271414778
CIVITELLA D'AGLIANO	C780	56022	Lazio	Viterbo	1665	0,000028032172
CORCHIANO	C988	56023	Lazio	Viterbo	3899	0,000053990473
FABRICA DI ROMA	D452	56024	Lazio	Viterbo	8425	0,000107020628
FALERIA	D475	56025	Lazio	Viterbo	2170	0,000032071870
FARNESE	D503	56026	Lazio	Viterbo	1562	0,000028795896
GALLESE	D870	56027	Lazio	Viterbo	2962	0,000042136911
GRADOLI	E126	56028	Lazio	Viterbo	1401	0,000026592072
GRAFFIGNANO	E128	56029	Lazio	Viterbo	2312	0,000034712961
GROTTE DI CASTRO	E210	56030	Lazio	Viterbo	2759	0,000043493941




Denominazione	Codice catastale	Codice ISTAT	Regione	Provincia	POPOLAZIONE AL 31-12-2013	Coeff Riparto 2016
ISCHIA DI CASTRO	E330	56031	Lazio	Viterbo	2404	0,000039487639
LATERA	E467	56032	Lazio	Viterbo	880	0,000015716259
LUBRIANO	E713	56033	Lazio	Viterbo	912	0,000018385889
MARTA	E978	56034	Lazio	Viterbo	3508	0,000054519161
MONTALTO DI CASTRO	F419	56035	Lazio	Viterbo	8985	0,000172675878
MONTE ROMANO	F603	56037	Lazio	Viterbo	2064	0,000034165515
MONTEFIASCONE	F499	56036	Lazio	Viterbo	13568	0,000221243670
MONTEROSI	F606	56038	Lazio	Viterbo	4414	0,000060587108
NEPI	F868	56039	Lazio	Viterbo	9698	0,000134982247
ONANO	G065	56040	Lazio	Viterbo	1000	0,000018032865
ORIOLO ROMANO	G111	56041	Lazio	Viterbo	3821	0,000057671433
ORTE	G135	56042	Lazio	Viterbo	9065	0,000134042599
PIANSANO	G571	56043	Lazio	Viterbo	2119	0,000032791566
PROCENO	H071	56044	Lazio	Viterbo	574	0,000013762143
RONCIGLIONE	H534	56045	Lazio	Viterbo	8730	0,000131128738
SAN LORENZO NUOVO	H969	56047	Lazio	Viterbo	2130	0,000035742758
SORIANO NEL CIMINO	I855	56048	Lazio	Viterbo	8537	0,000128710801
SUTRI	L017	56049	Lazio	Viterbo	6783	0,000095479193
TARQUINIA	D024	56050	Lazio	Viterbo	16482	0,000311437380
TESSENNANO	L150	56051	Lazio	Viterbo	327	0,000007651172
TUSCANIA	L310	56052	Lazio	Viterbo	8481	0,000120233803
VALENTANO	L569	56053	Lazio	Viterbo	2901	0,000048643531
VALLERANO	L612	56054	Lazio	Viterbo	2628	0,000040898988
VASANELLO	A701	56055	Lazio	Viterbo	4161	0,000056143475
VEJANO	L713	56056	Lazio	Viterbo	2323	0,000034423919
VETRALLA	L814	56057	Lazio	Viterbo	14097	0,000206603633
VIGNANELLO	L882	56058	Lazio	Viterbo	4774	0,000070245132
VILLA SAN GIOVANNI IN TUSCIA	H913	56046	Lazio	Viterbo	1319	0,000020714086
VITERBO	M082	56059	Lazio	Viterbo	66558	0,001217501394
VITORCHIANO	M086	56060	Lazio	Viterbo	5154	0,000067423531
ARENZANO	A388	10001	Liguria	Genova	11603	0,000216021955
AVEGNO	A506	10002	Liguria	Genova	2567	0,000037806878
BARGAGLI	A658	10003	Liguria	Genova	2763	0,000047304021
BOGLIASCO	A922	10004	Liguria	Genova	4477	0,000077964476
BORZONASCA	B067	10005	Liguria	Genova	2103	0,000038979560
BUSALLA	B282	10006	Liguria	Genova	5666	0,000093284507
CAMOGLI	B490	10007	Liguria	Genova	5432	0,000105900302
CAMPO LIGURE	B538	10008	Liguria	Genova	3015	0,000048992304
CAMPOMORONE	B551	10009	Liguria	Genova	7216	0,000117785712
CARASCO	B726	10010	Liguria	Genova	3728	0,000061569056
CASARZA LIGURE	B939	10011	Liguria	Genova	6795	0,000095600078
CASELLA	B956	10012	Liguria	Genova	3211	0,000050469286
CASTIGLIONE CHIAVARESE	C302	10013	Liguria	Genova	1616	0,000029258769
CERANESI	C481	10014	Liguria	Genova	3958	0,000060208090
CHIAVARI	C621	10015	Liguria	Genova	27577	0,000587763776
CICAGNA	C673	10016	Liguria	Genova	2545	0,000045038675
COGOLETO	C823	10017	Liguria	Genova	9184	0,000178103713
COGORNO	C826	10018	Liguria	Genova	5647	0,000093842626
COREGLIA LIGURE	C995	10019	Liguria	Genova	274	0,000006052035
CROCEFIESCHI	D175	10020	Liguria	Genova	552	0,000012184904
DAVAGNA	D255	10021	Liguria	Genova	1899	0,000036023840
FASCIA	D509	10022	Liguria	Genova	91	0,000003823616
FAVALE DI MALVARO	D512	10023	Liguria	Genova	478	0,000011697734
FONTANIGORDA	D677	10024	Liguria	Genova	272	0,000008288807
GENOVA	D969	10025	Liguria	Genova	596958	0,016262704992
GORRETO	E109	10026	Liguria	Genova	96	0,000004628439
ISOLA DEL CANTONE	E341	10027	Liguria	Genova	1544	0,000027523859
LAVAGNA	E488	10028	Liguria	Genova	12927	0,000259137388
LEIVI	E519	10029	Liguria	Genova	2431	0,000038090905
LORSICA	E695	10030	Liguria	Genova	487	0,000011396679
LUMARZO	E737	10031	Liguria	Genova	1565	0,000028264350
MASONE	F020	10032	Liguria	Genova	3735	0,000061415304
MELE	F098	10033	Liguria	Genova	2773	0,000045262599
MEZZANEGO	F173	10034	Liguria	Genova	1638	0,000029129691
MIGNANEGO	F202	10035	Liguria	Genova	3747	0,000058676463
MOCONESI	F256	10036	Liguria	Genova	2641	0,000042469888
MONEGLIA	F354	10037	Liguria	Genova	2861	0,000061190824
MONTEBRUNO	F445	10038	Liguria	Genova	232	0,000006794601
MONTOGGIO	F682	10039	Liguria	Genova	2052	0,000037451734
NE	F858	10040	Liguria	Genova	2337	0,000043559757
NEIRONE	F862	10041	Liguria	Genova	955	0,000019040337
ORERO	G093	10042	Liguria	Genova	581	0,000011291343
PIEVE LIGURE	G646	10043	Liguria	Genova	2551	0,000045340522
PORTOFINO	G913	10044	Liguria	Genova	449	0,000016144512
PROPATA	H073	10045	Liguria	Genova	148	0,000005526683
RAPALLO	H183	10046	Liguria	Genova	30493	0,000574596841
RECCO	H212	10047	Liguria	Genova	9884	0,000171553995




Denominazione	Codice catastale	Codice ISTAT	Regione	Provincia	POPOLAZIONE AL 31-12-2013	Coeff Riparto 2016
REZZOAGLIO	H258	10048	Liguria	Genova	1041	0,00025811882
RONCO SCRIVIA	H536	10049	Liguria	Genova	4496	0,00077147736
RONDANINA	H546	10050	Liguria	Genova	69	0,000003172116
ROSSIGLIONE	H581	10051	Liguria	Genova	2872	0,000045901316
ROVEGNO	H599	10052	Liguria	Genova	578	0,000016094758
SAN COLOMBANO CERTENOLI	H802	10053	Liguria	Genova	2702	0,000044717574
SANT'OLCESE	I346	10055	Liguria	Genova	5963	0,000098751345
SANTA MARGHERITA LIGURE	I225	10054	Liguria	Genova	9612	0,000205682975
SANTO STEFANO D'AVETO	I368	10056	Liguria	Genova	1176	0,000028285562
SAVIGNONE	I475	10057	Liguria	Genova	3243	0,000057551977
SERRA RICCO'	I640	10058	Liguria	Genova	7909	0,000123506316
SESTRI LEVANTE	I693	10059	Liguria	Genova	18682	0,000383163737
SORI	I852	10060	Liguria	Genova	4297	0,000072285914
TIGLIETO	L167	10061	Liguria	Genova	544	0,000014385995
TORRIGLIA	L298	10062	Liguria	Genova	2378	0,000045211593
TRIBOGNA	L416	10063	Liguria	Genova	626	0,000012152032
USCIO	L507	10064	Liguria	Genova	2399	0,000038831891
VALBREVENNA	L546	10065	Liguria	Genova	811	0,000017629457
VOBBIA	M105	10066	Liguria	Genova	432	0,000011392523
ZOAGLI	M182	10067	Liguria	Genova	2462	0,000049239585
AIROLE	A111	8001	Liguria	Imperia	445	0,000011965914
APRICALE	A338	8002	Liguria	Imperia	617	0,000015125890
AQUILA DI ARROSCIA	A344	8003	Liguria	Imperia	171	0,000006060062
ARMO	A418	8004	Liguria	Imperia	119	0,000004726321
AURIGO	A499	8005	Liguria	Imperia	350	0,000008786749
BADALUCCO	A536	8006	Liguria	Imperia	1179	0,000023040327
BAIARDO	A581	8007	Liguria	Imperia	315	0,000009137618
BORDIGHERA	A984	8008	Liguria	Imperia	10498	0,000214940323
BORGHETTO D'ARROSCIA	A993	8009	Liguria	Imperia	471	0,000012151023
BORGOMARO	B020	8010	Liguria	Imperia	887	0,000020143941
CAMPOROSSO	B559	8011	Liguria	Imperia	5644	0,000091395364
CARAVONICA	B734	8012	Liguria	Imperia	277	0,000006772076
CARPASIO	B814	8013	Liguria	Imperia	167	0,000005820050
CASTEL VITTORIO	C110	8015	Liguria	Imperia	315	0,000010177696
CASTELLARO	C143	8014	Liguria	Imperia	1251	0,000023427988
CERIANA	C511	8016	Liguria	Imperia	1276	0,000024951542
CERVO	C559	8017	Liguria	Imperia	1204	0,000031889054
CESIO	C578	8018	Liguria	Imperia	302	0,000007593481
CHIUSANICO	C657	8019	Liguria	Imperia	605	0,000013630835
CHIUSSAVECCHIA	C660	8020	Liguria	Imperia	583	0,000011851843
CIPRESSA	C718	8021	Liguria	Imperia	1263	0,000027227243
CIVEZZA	C755	8022	Liguria	Imperia	637	0,000012888561
COSIO DI ARROSCIA	D087	8023	Liguria	Imperia	237	0,000008313759
COSTARAINERA	D114	8024	Liguria	Imperia	851	0,000016907074
DIANO ARENTINO	D293	8025	Liguria	Imperia	723	0,000013314637
DIANO CASTELLO	D296	8026	Liguria	Imperia	2268	0,000037008696
DIANO MARINA	D297	8027	Liguria	Imperia	6128	0,000161486513
DIANO SAN PIETRO	D298	8028	Liguria	Imperia	1134	0,000022556135
DOLCEACQUA	D318	8029	Liguria	Imperia	2051	0,000038074750
DOLCEDO	D319	8030	Liguria	Imperia	1472	0,000026908016
IMPERIA	E290	8031	Liguria	Imperia	42489	0,000840010995
ISOLABONA	E346	8032	Liguria	Imperia	691	0,000015252270
LUCINASCO	E719	8033	Liguria	Imperia	275	0,000007578091
MENDATICA	F123	8034	Liguria	Imperia	196	0,000007988574
MOLINI DI TRIORA	F290	8035	Liguria	Imperia	626	0,000015355079
MONTALTO LIGURE	F406	8036	Liguria	Imperia	363	0,000008190012
MONTEGROSSO PIAN LATTE	F528	8037	Liguria	Imperia	121	0,000004862449
OLIVETTA SAN MICHELE	G041	8038	Liguria	Imperia	212	0,000005858703
OSPEDALETTI	G164	8039	Liguria	Imperia	3333	0,000069897591
PERINALDO	G454	8040	Liguria	Imperia	890	0,000019097467
PIETRABRUNA	G607	8041	Liguria	Imperia	534	0,000012264888
PIEVE DI TECO	G632	8042	Liguria	Imperia	1377	0,000034627143
PIGNA	G660	8043	Liguria	Imperia	864	0,000021903062
POMPEIANA	G814	8044	Liguria	Imperia	830	0,000015378484
PONTEDASSIO	G840	8045	Liguria	Imperia	2360	0,000038761545
PORNASSIO	G890	8046	Liguria	Imperia	653	0,000017550682
PRELA'	H027	8047	Liguria	Imperia	492	0,000011039823
RANZO	H180	8048	Liguria	Imperia	548	0,000012344309
REZZO	H257	8049	Liguria	Imperia	366	0,000010919687
RIVA LIGURE	H328	8050	Liguria	Imperia	2902	0,000054657972
ROCCHETTA NERVINA	H460	8051	Liguria	Imperia	283	0,000008208607
SAN BARTOLOMEO AL MARE	H763	8052	Liguria	Imperia	3092	0,000080902093
SAN BIAGIO DELLA CIMA	H780	8053	Liguria	Imperia	1321	0,000020864940
SAN LORENZO AL MARE	H957	8054	Liguria	Imperia	1350	0,000028060752
SAN REMO	I138	8055	Liguria	Imperia	55498	0,001163313261
SANTO STEFANO AL MARE	I365	8056	Liguria	Imperia	2232	0,000046368301
SEBORGIA	I556	8057	Liguria	Imperia	325	0,000007844853




Denominazione	Codice catastale	Codice ISTAT	Regione	Provincia	POPOLAZIONE AL 31-12-2013	Coeff Riparto 2016
SOLDANO	I796	8058	Liguria	Imperia	982	0,000017427570
TAGGIA	L024	8059	Liguria	Imperia	14167	0,000267412698
TERZORIO	L146	8060	Liguria	Imperia	230	0,000005948527
TRIORA	L430	8061	Liguria	Imperia	379	0,000013925573
VALLEBONA	L596	8062	Liguria	Imperia	1321	0,000020798896
VALLECROSCIA	L599	8063	Liguria	Imperia	7042	0,000129140912
VASIA	L693	8064	Liguria	Imperia	420	0,000009272721
VENTIMIGLIA	L741	8065	Liguria	Imperia	24745	0,000464364709
VESSALICO	L809	8066	Liguria	Imperia	297	0,000007918541
VILLA FARALDI	L943	8067	Liguria	Imperia	457	0,000009547438
AMEGLIA	A261	11001	Liguria	La Spezia	4428	0,000082753368
ARCOLA	A373	11002	Liguria	La Spezia	10608	0,000161991006
BEVERINO	A836	11003	Liguria	La Spezia	2385	0,000038688121
BOLANO	A932	11004	Liguria	La Spezia	7868	0,000120979811
BONASSOLA	A961	11005	Liguria	La Spezia	931	0,000021998283
BORGHETTO DI VARA	A992	11006	Liguria	La Spezia	948	0,000021671973
BRUGNATO	B214	11007	Liguria	La Spezia	1274	0,000026399565
CALICE AL CORNOVIGLIO	B410	11008	Liguria	La Spezia	1136	0,000024614080
CARRO	B838	11009	Liguria	La Spezia	565	0,000013328406
CARRODANO	B839	11010	Liguria	La Spezia	513	0,000011520422
CASTELNUOVO MAGRA	C240	11011	Liguria	La Spezia	8454	0,000131359019
DEIVA MARINA	D265	11012	Liguria	La Spezia	1431	0,000034803263
FOLLO	D655	11013	Liguria	La Spezia	6469	0,000098829159
FRAMURA	D758	11014	Liguria	La Spezia	671	0,000021085977
LA SPEZIA	E463	11015	Liguria	La Spezia	94535	0,002097183442
LERICI	E542	11016	Liguria	La Spezia	10435	0,000216339691
LEVANTO	E560	11017	Liguria	La Spezia	5417	0,000109525766
MAISSANA	E842	11018	Liguria	La Spezia	641	0,000016065585
MONTEROSSO AL MARE	F609	11019	Liguria	La Spezia	1479	0,000047362395
ORTONOVO	G143	11020	Liguria	La Spezia	8478	0,000123943880
PIGNONE	G664	11021	Liguria	La Spezia	598	0,000013940203
PORTOVENERE	G925	11022	Liguria	La Spezia	3763	0,000072600242
RICCO' DEL GOLFO DI SPEZIA	H275	11023	Liguria	La Spezia	3638	0,000055443461
RIOMAGGIORE	H304	11024	Liguria	La Spezia	1610	0,000041988237
ROCCHETTA DI VARA	H461	11025	Liguria	La Spezia	743	0,000018091311
SANTO STEFANO DI MAGRA	I363	11026	Liguria	La Spezia	9114	0,000143721050
SARZANA	I449	11027	Liguria	La Spezia	21938	0,000436016849
SESTA GODANO	E070	11028	Liguria	La Spezia	1422	0,000030335663
VARESE LIGURE	L681	11029	Liguria	La Spezia	2036	0,000043429018
VERNAZZA	L774	11030	Liguria	La Spezia	879	0,000027981387
VEZZANO LIGURE	L819	11031	Liguria	La Spezia	7425	0,000118524783
ZIGNAGO	M177	11032	Liguria	La Spezia	545	0,000012785165
ALASSIO	A122	9001	Liguria	Savona	11134	0,000265052342
ALBENGA	A145	9002	Liguria	Savona	24211	0,000483846531
ALBISOLA SUPERIORE	A166	9004	Liguria	Savona	10310	0,000179387144
ALBISSOLA MARINA	A165	9003	Liguria	Savona	5570	0,000104403971
AL TARE	A226	9005	Liguria	Savona	2185	0,000037208929
ANDORA	A278	9006	Liguria	Savona	7638	0,000155192898
ARNASCO	A422	9007	Liguria	Savona	667	0,000013393699
BALESTRINO	A593	9008	Liguria	Savona	575	0,000011536419
BARDINETO	A647	9009	Liguria	Savona	727	0,000015607605
BERGEGGI	A796	9010	Liguria	Savona	1149	0,000026459803
BOISSANO	A931	9011	Liguria	Savona	2466	0,000038417321
BORGHETTO SANTO SPIRITO	A999	9012	Liguria	Savona	5036	0,000114883287
BORGIO VEREZZI	B005	9013	Liguria	Savona	2280	0,000047951140
BORMIDA	B048	9014	Liguria	Savona	402	0,000010065383
CAIRO MONTENOTTE	B369	9015	Liguria	Savona	13416	0,000247663650
CALICE LIGURE	B409	9016	Liguria	Savona	1723	0,000028195063
CALIZZANO	B416	9017	Liguria	Savona	1522	0,000034231218
CARCARE	B748	9018	Liguria	Savona	5601	0,000092469797
CASANOVA LERRONE	B927	9019	Liguria	Savona	749	0,000016307910
CASTELBIANCO	C063	9020	Liguria	Savona	325	0,000008034278
CASTELVECCHIO DI ROCCA BARBENA	C276	9021	Liguria	Savona	156	0,000005508085
CELLE LIGURE	C443	9022	Liguria	Savona	5259	0,000101547889
CENGIO	C463	9023	Liguria	Savona	3685	0,000060791183
CERIALE	C510	9024	Liguria	Savona	5780	0,000125040100
CISANO SUL NEVA	C729	9025	Liguria	Savona	2022	0,000034276492
COSSERIA	D095	9026	Liguria	Savona	1125	0,000020973101
DEGO	D264	9027	Liguria	Savona	2021	0,000040409697
ERLI	D424	9028	Liguria	Savona	272	0,000006825144
FINALE LIGURE	D600	9029	Liguria	Savona	11906	0,000280369050
GARLENDIA	D927	9030	Liguria	Savona	1255	0,000021749289
GIUSTENICE	E064	9031	Liguria	Savona	964	0,000018215376
GIUSVALLA	E066	9032	Liguria	Savona	451	0,000010416575
LAIQUEGLIA	E414	9033	Liguria	Savona	1793	0,000057128527
LOANO	E632	9034	Liguria	Savona	11602	0,000261121045
MAGLIOLO	E816	9035	Liguria	Savona	979	0,000018971334




Denominazione	Codice catastale	Codice ISTAT	Regione	Provincia	POPOLAZIONE AL 31-12-2013	Coeff Riparto 2016
MALLARE	E860	9036	Liguria	Savona	1178	0,000021840090
MASSIMINO	F046	9037	Liguria	Savona	112	0,000004222977
MILLESIMO	F213	9038	Liguria	Savona	3485	0,000060521602
MIOGLIA	F226	9039	Liguria	Savona	526	0,000015325244
MURIALDO	F813	9040	Liguria	Savona	845	0,000018292833
NASINO	F847	9041	Liguria	Savona	215	0,000006519728
NOLI	F926	9042	Liguria	Savona	2753	0,000060643135
ONZO	G076	9043	Liguria	Savona	217	0,000005568603
ORCO FEGLINO	D522	9044	Liguria	Savona	881	0,000017043914
ORTOVERO	G144	9045	Liguria	Savona	1619	0,000029272627
OSIGLIA	G155	9046	Liguria	Savona	460	0,000011183761
PALLARE	G281	9047	Liguria	Savona	941	0,000018675446
PIANA CRIXIA	G542	9048	Liguria	Savona	816	0,000015816256
PIETRA LIGURE	G605	9049	Liguria	Savona	9069	0,0000214284035
PLODIO	G741	9050	Liguria	Savona	649	0,000011335388
PONTINVREA	G866	9051	Liguria	Savona	852	0,000018864791
QUILIANO	H126	9052	Liguria	Savona	7324	0,0000110529047
RIALTO	H266	9053	Liguria	Savona	553	0,000010287858
ROCCAVIGNALE	H452	9054	Liguria	Savona	732	0,000014678077
SASSELLO	I453	9055	Liguria	Savona	1836	0,000043195395
SAVONA	I480	9056	Liguria	Savona	61761	0,001300211123
SPOTORNO	I926	9057	Liguria	Savona	3900	0,000089527576
STELLA	I946	9058	Liguria	Savona	3051	0,000050995047
STELLANELLO	I947	9059	Liguria	Savona	857	0,000016148315
TESTICO	L152	9060	Liguria	Savona	214	0,000006436823
TOIRANO	L190	9061	Liguria	Savona	2699	0,000044095654
TOVO SAN GIACOMO	L315	9062	Liguria	Savona	2542	0,000037873234
URBE	L499	9063	Liguria	Savona	734	0,000021439584
VADO LIGURE	L528	9064	Liguria	Savona	8425	0,000162985813
VARAZZE	L675	9065	Liguria	Savona	13400	0,000276814207
VENDONE	L730	9066	Liguria	Savona	396	0,000009005744
VEZZI PORTIO	L823	9067	Liguria	Savona	805	0,000014685902
VILLANOVA D'ALBENGA	L975	9068	Liguria	Savona	2690	0,000043788459
ZUCCARELLO	M197	9069	Liguria	Savona	320	0,000009765325
ADRARA SAN MARTINO	A057	16001	Lombardia	Bergamo	2214	0,000032968675
ADRARA SAN ROCCO	A058	16002	Lombardia	Bergamo	835	0,000013996923
ALBANO SANT'ALESSANDRO	A129	16003	Lombardia	Bergamo	8320	0,000119658299
ALBINO	A163	16004	Lombardia	Bergamo	18217	0,000308525226
ALGUA	A193	16248	Lombardia	Bergamo	701	0,000013805094
ALME'	A214	16005	Lombardia	Bergamo	5669	0,000089035682
ALMENNO SAN BARTOLOMEO	A216	16006	Lombardia	Bergamo	6125	0,000098532705
ALMENNO SAN SALVATORE	A217	16007	Lombardia	Bergamo	5814	0,000085965144
ALZANO LOMBARDO	A246	16008	Lombardia	Bergamo	13678	0,000228748787
AMBIVERE	A259	16009	Lombardia	Bergamo	2372	0,000037161938
ANTEGNATE	A304	16010	Lombardia	Bergamo	3237	0,000049681665
ARCENE	A365	16011	Lombardia	Bergamo	4763	0,000071072005
ARDESIO	A383	16012	Lombardia	Bergamo	3563	0,000056172685
ARZAGO D'ADDA	A440	16013	Lombardia	Bergamo	2718	0,000041108040
AVERARA	A511	16014	Lombardia	Bergamo	186	0,000005919270
AVIATICO	A517	16015	Lombardia	Bergamo	530	0,000012972791
AZZANO SAN PAOLO	A528	16016	Lombardia	Bergamo	7690	0,000114416586
AZZONE	A533	16017	Lombardia	Bergamo	415	0,000009681002
BAGNATICA	A557	16018	Lombardia	Bergamo	4271	0,000068566414
BARBATA	A631	16019	Lombardia	Bergamo	710	0,000012761759
BARIANO	A664	16020	Lombardia	Bergamo	4402	0,000057730292
BARZANA	A684	16021	Lombardia	Bergamo	1877	0,000028637808
BEDULITA	A732	16022	Lombardia	Bergamo	753	0,000012521881
BERBENNO	A786	16023	Lombardia	Bergamo	2456	0,000044128087
BERGAMO	A794	16024	Lombardia	Bergamo	118717	0,002920299950
BERZO SAN FERMO	A815	16025	Lombardia	Bergamo	1344	0,000019487857
BIANZANO	A846	16026	Lombardia	Bergamo	621	0,000011056213
BLELLO	A903	16027	Lombardia	Bergamo	74	0,000002744547
BOLGARE	A937	16028	Lombardia	Bergamo	5996	0,000086016567
BOLTIERE	A950	16029	Lombardia	Bergamo	5958	0,000081604437
BONATE SOPRA	A963	16030	Lombardia	Bergamo	9451	0,000117499657
BONATE SOTTO	A962	16031	Lombardia	Bergamo	6705	0,000091388892
BORGO DI TERZO	B010	16032	Lombardia	Bergamo	1147	0,000019882686
BOSSICO	B083	16033	Lombardia	Bergamo	987	0,000016956696
BOTTANUCO	B088	16034	Lombardia	Bergamo	5158	0,000071654007
BRACCA	B112	16035	Lombardia	Bergamo	754	0,000014680110
BRANZI	B123	16036	Lombardia	Bergamo	719	0,000017195695
BREMBATE	B137	16037	Lombardia	Bergamo	8593	0,000131648046
BREMBATE DI SOPRA	B138	16038	Lombardia	Bergamo	7880	0,000127277219
BRIGNANO GERA D'ADDA	B178	16040	Lombardia	Bergamo	6006	0,000085141543
BRUMANO	B217	16041	Lombardia	Bergamo	110	0,000004604127
BRUSAPORTO	B223	16042	Lombardia	Bergamo	5538	0,000081960109
CALCINATE	B393	16043	Lombardia	Bergamo	5914	0,000082325610



Denominazione	Codice catastale	Codice ISTAT	Regione	Provincia	POPOLAZIONE AL 31-12-2013	Coeff Riparto 2016
CALCIO	B395	16044	Lombardia	Bergamo	5397	0,000078010408
CALUSCO D'ADDA	B434	16046	Lombardia	Bergamo	8358	0,000128601483
CALVENZANO	B442	16047	Lombardia	Bergamo	4204	0,000057085796
CAMERATA CORNELLO	B471	16048	Lombardia	Bergamo	626	0,000015094461
CANONICA D'ADDA	B618	16049	Lombardia	Bergamo	4441	0,000064882139
CAPIZZONE	B661	16050	Lombardia	Bergamo	1257	0,000018165836
CAPRIATE SAN GERVASIO	B703	16051	Lombardia	Bergamo	7956	0,000121030072
CAPRINO BERGAMASCO	B710	16052	Lombardia	Bergamo	3113	0,000049750884
CARAVAGGIO	B731	16053	Lombardia	Bergamo	16143	0,000268833527
CAROBIO DEGLI ANGELI	B801	16055	Lombardia	Bergamo	4704	0,000065705788
CARONA	B803	16056	Lombardia	Bergamo	342	0,000013123501
CARVICO	B854	16057	Lombardia	Bergamo	4632	0,000070721574
CASAZZA	B947	16058	Lombardia	Bergamo	4056	0,000058123153
CASIRATE D'ADDA	B971	16059	Lombardia	Bergamo	4043	0,000059571274
CASNIGO	B978	16060	Lombardia	Bergamo	3337	0,000051080738
CASSIGLIO	C007	16061	Lombardia	Bergamo	117	0,000004822544
CASTEL ROZZONE	C255	16063	Lombardia	Bergamo	2916	0,000044461436
CASTELLI CALEPIO	C079	16062	Lombardia	Bergamo	10234	0,000147963824
CASTIONE DELLA PRESOLANA	C324	16064	Lombardia	Bergamo	3433	0,000069881048
CASTRO	C337	16065	Lombardia	Bergamo	1383	0,000021516761
CAVERNAGO	C396	16066	Lombardia	Bergamo	2599	0,000037327312
CAZZANO SANT'ANDREA	C410	16067	Lombardia	Bergamo	1633	0,000025077075
CENATE SOPRA	C456	16068	Lombardia	Bergamo	2546	0,000037199170
CENATE SOTTO	C457	16069	Lombardia	Bergamo	3606	0,000056897947
CENE	C459	16070	Lombardia	Bergamo	4273	0,000064955134
CERETE	C506	16071	Lombardia	Bergamo	1639	0,000027728879
CHIGNOLO D'ISOLA	C635	16072	Lombardia	Bergamo	3287	0,000047068080
CHIUDUNO	C649	16073	Lombardia	Bergamo	5962	0,000086079878
CISANO BERGAMASCO	C728	16074	Lombardia	Bergamo	6354	0,000096877280
CISERANO	C730	16075	Lombardia	Bergamo	5840	0,000086022489
CIVIDATE AL PIANO	C759	16076	Lombardia	Bergamo	5308	0,000078473661
CLUSONE	C800	16077	Lombardia	Bergamo	8599	0,000134622946
COLERE	C835	16078	Lombardia	Bergamo	1149	0,000021738635
COLOGNO AL SERIO	C894	16079	Lombardia	Bergamo	11014	0,000157910782
COLZATE	C910	16080	Lombardia	Bergamo	1669	0,000030172768
COMUN NUOVO	C937	16081	Lombardia	Bergamo	4271	0,000064053760
CORNA IMAGNA	D015	16082	Lombardia	Bergamo	945	0,000017377470
CORNALBA	D016	16249	Lombardia	Bergamo	320	0,000007642856
CORTENUOVA	D066	16083	Lombardia	Bergamo	1981	0,000031139251
COSTA DI MEZZATE	D110	16084	Lombardia	Bergamo	3326	0,000049924468
COSTA SERINA	D111	16247	Lombardia	Bergamo	977	0,000022932008
COSTA VALLE IMAGNA	D103	16085	Lombardia	Bergamo	604	0,000012637608
COSTA VOLPINO	D117	16086	Lombardia	Bergamo	9304	0,000141408508
COVO	D126	16087	Lombardia	Bergamo	4072	0,000059009230
CREVARO	D139	16088	Lombardia	Bergamo	3511	0,000048560285
CURNO	D221	16089	Lombardia	Bergamo	7711	0,000122163717
CUSIO	D233	16090	Lombardia	Bergamo	248	0,000007316006
DALMINE	D245	16091	Lombardia	Bergamo	23169	0,000416355440
DOSSENA	D352	16092	Lombardia	Bergamo	953	0,000019387174
ENDINE GAIANO	D406	16093	Lombardia	Bergamo	3549	0,000052777661
ENTRATICO	D411	16094	Lombardia	Bergamo	1926	0,000025695274
FARA GERA D'ADDA	D490	16096	Lombardia	Bergamo	8016	0,000108591986
FARA OLIVANA CON SOLA	D491	16097	Lombardia	Bergamo	1310	0,000021350216
FILAGO	D588	16098	Lombardia	Bergamo	3207	0,000051510459
FINO DEL MONTE	D604	16099	Lombardia	Bergamo	1138	0,000018110476
FIORANO AL SERIO	D606	16100	Lombardia	Bergamo	3035	0,000056173029
FONTANELLA	D672	16101	Lombardia	Bergamo	4554	0,000064840874
FONTENO	D684	16102	Lombardia	Bergamo	666	0,000013187005
FOPPOLO	D688	16103	Lombardia	Bergamo	205	0,000010592910
FORESTO SPARSO	D697	16104	Lombardia	Bergamo	3130	0,000046509597
FORNOVO SAN GIOVANNI	D727	16105	Lombardia	Bergamo	3414	0,000043340074
FUIPIANO VALLE IMAGNA	D817	16106	Lombardia	Bergamo	224	0,000007323558
GANDELLINO	D903	16107	Lombardia	Bergamo	1042	0,000022285594
GANDINO	D905	16108	Lombardia	Bergamo	5517	0,000082952693
GANDOSSO	D906	16109	Lombardia	Bergamo	1512	0,000022016486
GAVERINA TERME	D943	16110	Lombardia	Bergamo	893	0,000017888411
GAZZANIGA	D952	16111	Lombardia	Bergamo	5153	0,000083312998
GHISALBA	E006	16113	Lombardia	Bergamo	6157	0,000083376930
GORLAGO	E100	16114	Lombardia	Bergamo	5154	0,000074974899
GORLE	E103	16115	Lombardia	Bergamo	6606	0,000100424306
GORNO	E106	16116	Lombardia	Bergamo	1639	0,000030272504
GRASSOBBIO	E148	16117	Lombardia	Bergamo	6412	0,000094016812
GROMO	E189	16118	Lombardia	Bergamo	1237	0,000024495970
GRONE	E192	16119	Lombardia	Bergamo	916	0,000018172919
GRUMELLO DEL MONTE	E219	16120	Lombardia	Bergamo	7337	0,000117922059
ISOLA DI FONDRÀ	E353	16121	Lombardia	Bergamo	191	0,000007900532
ISSO	E370	16122	Lombardia	Bergamo	669	0,000011701643




Denominazione	Codice catastale	Codice ISTAT	Regione	Provincia	POPOLAZIONE AL 31-12-2013	Coeff Riparto 2016
LALLIO	E422	16123	Lombardia	Bergamo	4191	0,000066021277
LEFFE	E509	16124	Lombardia	Bergamo	4617	0,000072324917
LENNA	E524	16125	Lombardia	Bergamo	644	0,000014040601
LEVATE	E562	16126	Lombardia	Bergamo	3833	0,000053315934
LOCATELLO	E640	16127	Lombardia	Bergamo	813	0,000014959446
LOVERE	E704	16128	Lombardia	Bergamo	5394	0,000106331889
LURANO	E751	16129	Lombardia	Bergamo	2713	0,000042007635
LUZZANA	E770	16130	Lombardia	Bergamo	907	0,000016217569
MADONE	E794	16131	Lombardia	Bergamo	4010	0,000058334476
MAPELLO	E901	16132	Lombardia	Bergamo	6765	0,000102773479
MARTINENGO	E987	16133	Lombardia	Bergamo	10334	0,000149175122
MEDOLAGO	F085	16250	Lombardia	Bergamo	2365	0,000036151484
MEZZOLDI	F186	16134	Lombardia	Bergamo	180	0,000007013649
MISANO DI GERA D'ADDA	F243	16135	Lombardia	Bergamo	2981	0,000042262122
MOIO DE' CALVI	F276	16136	Lombardia	Bergamo	218	0,000006585655
MONASTEROLO DEL CASTELLO	F328	16137	Lombardia	Bergamo	1179	0,000024806579
MONTEELLO	F547	16139	Lombardia	Bergamo	3229	0,000047264077
MORENGO	F720	16140	Lombardia	Bergamo	2568	0,000040738506
MORNICO AL SERIO	F738	16141	Lombardia	Bergamo	2894	0,000042683770
MOZZANICA	F786	16142	Lombardia	Bergamo	4669	0,000065020698
MOZZO	F791	16143	Lombardia	Bergamo	7525	0,000110227625
NEMBRO	F864	16144	Lombardia	Bergamo	11684	0,000201088019
OLMO AL BREMBO	G049	16145	Lombardia	Bergamo	505	0,000012946396
OLTRE IL COLLE	G050	16146	Lombardia	Bergamo	1058	0,000024005063
OLTRESSENDA ALTA	G054	16147	Lombardia	Bergamo	172	0,000005667624
ONETA	G068	16148	Lombardia	Bergamo	628	0,000014176903
ONORE	G075	16149	Lombardia	Bergamo	856	0,000018426257
ORIO AL SERIO	G108	16150	Lombardia	Bergamo	1750	0,000043419707
ORNICA	G118	16151	Lombardia	Bergamo	159	0,000005609068
OSIO SOPRA	G159	16152	Lombardia	Bergamo	5217	0,000071825785
OSIO SOTTO	G160	16153	Lombardia	Bergamo	12219	0,000184682539
PAGAZZANO	G233	16154	Lombardia	Bergamo	2079	0,000030059768
PALADINA	G249	16155	Lombardia	Bergamo	4039	0,000072282308
PALAZZAGO	G259	16156	Lombardia	Bergamo	4457	0,000060961401
PALOSCO	G295	16157	Lombardia	Bergamo	5828	0,000080000132
PARRE	G346	16158	Lombardia	Bergamo	2790	0,000041493221
PARZANICA	G350	16159	Lombardia	Bergamo	369	0,000009243575
PEDRENGO	G412	16160	Lombardia	Bergamo	6014	0,000091323193
PEIA	G418	16161	Lombardia	Bergamo	1853	0,000026255905
PIANICO	G564	16162	Lombardia	Bergamo	1505	0,000022773548
PIARIO	G574	16163	Lombardia	Bergamo	1119	0,000020134504
PIAZZA BREMBANA	G579	16164	Lombardia	Bergamo	1217	0,000021287146
PIAZZATORRE	G583	16165	Lombardia	Bergamo	430	0,000013548246
PIAZZOLO	G588	16166	Lombardia	Bergamo	83	0,000004042123
POGNANO	G774	16167	Lombardia	Bergamo	1608	0,000024242392
PONTE NOSSA	F941	16168	Lombardia	Bergamo	1857	0,000032835520
PONTE SAN PIETRO	G856	16170	Lombardia	Bergamo	11599	0,000189626143
PONTERANICA	G853	16169	Lombardia	Bergamo	6840	0,000104237311
PONTIDA	G864	16171	Lombardia	Bergamo	3283	0,000047124253
PONTIROLO NUOVO	G867	16172	Lombardia	Bergamo	4980	0,000072435330
PRADALUNGA	G968	16173	Lombardia	Bergamo	4708	0,000068354159
PREDORE	H020	16174	Lombardia	Bergamo	1846	0,000032936298
PREMOLO	H036	16175	Lombardia	Bergamo	1156	0,000018732495
PRESEZZO	H046	16176	Lombardia	Bergamo	4950	0,000076721646
PUMENENGO	H091	16177	Lombardia	Bergamo	1733	0,000025677801
RANICA	H176	16178	Lombardia	Bergamo	5981	0,000086214164
RANZANICO	H177	16179	Lombardia	Bergamo	1245	0,000022160696
RIVA DI SOLTO	H331	16180	Lombardia	Bergamo	869	0,000016691213
ROGNO	H492	16182	Lombardia	Bergamo	3955	0,000054657533
ROMANO DI LOMBARDIA	H509	16183	Lombardia	Bergamo	19802	0,000299627478
RONCOBELLO	H535	16184	Lombardia	Bergamo	441	0,000012077417
RONCOLA	H544	16185	Lombardia	Bergamo	747	0,000015365952
ROTA D'IMAGNA	H584	16186	Lombardia	Bergamo	927	0,000019939506
ROVETTA	H615	16187	Lombardia	Bergamo	4093	0,000061074272
SAN GIOVANNI BIANCO	H910	16188	Lombardia	Bergamo	4960	0,000075684243
SAN PAOLO D'ARGON	B310	16189	Lombardia	Bergamo	5524	0,000086351692
SAN PELLEGRINO TERME	I079	16190	Lombardia	Bergamo	4952	0,000079582306
SANTOMOBONO TERME	M333	16252	Lombardia	Bergamo	3981	0,000070330989
SANTA BRIGIDA	I168	16191	Lombardia	Bergamo	572	0,000013380618
SARNICO	I437	16193	Lombardia	Bergamo	6642	0,000108707658
SCANZOROSCIATE	I506	16194	Lombardia	Bergamo	10087	0,000152335581
SCHILPARIO	I530	16195	Lombardia	Bergamo	1236	0,000028776776
SEDRINA	I567	16196	Lombardia	Bergamo	2497	0,000043193084
SELVINO	I597	16197	Lombardia	Bergamo	1999	0,000037503510
SERIATE	I628	16198	Lombardia	Bergamo	25141	0,000427559693
SERINA	I629	16199	Lombardia	Bergamo	2153	0,000038711545
SOLTO COLLINA	I812	16200	Lombardia	Bergamo	1761	0,000029453523




Denominazione	Codice catastale	Codice ISTAT	Regione	Provincia	POPOLAZIONE AL 31-12-2013	Coeff Riparto 2016
SOLZA	I813	16251	Lombardia	Bergamo	2044	0,00028955849
SONGAVAZZO	I830	16201	Lombardia	Bergamo	728	0,00015746689
SORISOLE	I858	16202	Lombardia	Bergamo	9206	0,000132273656
SOTTO IL MONTE GIOVANNI XXIII	I869	16203	Lombardia	Bergamo	4348	0,000063471640
SOVERE	I873	16204	Lombardia	Bergamo	5477	0,000084644822
SPINONE AL LAGO	I916	16205	Lombardia	Bergamo	1029	0,000019437910
SPIRANO	I919	16206	Lombardia	Bergamo	5714	0,000082142612
STEZZANO	I951	16207	Lombardia	Bergamo	13068	0,000201518587
STROZZA	I986	16208	Lombardia	Bergamo	1094	0,000016056463
SUISIO	I997	16209	Lombardia	Bergamo	3911	0,000056039241
TALEGGIO	L037	16210	Lombardia	Bergamo	600	0,000015769333
TAVERNOLA BERGAMASCA	L073	16211	Lombardia	Bergamo	2143	0,000037384731
TELGATE	L087	16212	Lombardia	Bergamo	5026	0,000069046265
TERNO D'ISOLA	L118	16213	Lombardia	Bergamo	7962	0,000114729078
TORRE BOLDONE	L251	16214	Lombardia	Bergamo	8646	0,000125928222
TORRE DE' ROVERI	L265	16216	Lombardia	Bergamo	2367	0,000036960550
TORRE PALLAVICINA	L276	16217	Lombardia	Bergamo	1115	0,000018766471
TRESCORE BALNEARIO	L388	16218	Lombardia	Bergamo	9906	0,000152465311
TREVIGLIO	L400	16219	Lombardia	Bergamo	29129	0,000548140746
TREVILO	L404	16220	Lombardia	Bergamo	10513	0,000155521107
UBIALE CLANEZZO	C789	16221	Lombardia	Bergamo	1401	0,000021073719
URGNANO	L502	16222	Lombardia	Bergamo	9741	0,000151436108
VAL BREMBILLA	M334	16253	Lombardia	Bergamo	4477	0,000070022816
VALBONDIONE	L544	16223	Lombardia	Bergamo	1071	0,000026723284
VALBREMO	L545	16224	Lombardia	Bergamo	4113	0,000065435234
VALGOGLIO	L579	16225	Lombardia	Bergamo	604	0,000013739191
VALLEVE	L623	16226	Lombardia	Bergamo	136	0,000006804176
VALNEGRA	L642	16227	Lombardia	Bergamo	207	0,000008186544
VALTORTA	L655	16229	Lombardia	Bergamo	286	0,000008442163
VEDESETA	L707	16230	Lombardia	Bergamo	214	0,000006899999
VERDELLINO	L752	16232	Lombardia	Bergamo	7708	0,000136693890
VERDELLO	L753	16233	Lombardia	Bergamo	7957	0,000107340094
VERTOVA	L795	16234	Lombardia	Bergamo	4843	0,000077650339
VIADANICA	L827	16235	Lombardia	Bergamo	1122	0,000017743925
VIGANO SAN MARTINO	L865	16236	Lombardia	Bergamo	1305	0,000021103745
VIGOLO	L894	16237	Lombardia	Bergamo	598	0,000011395257
VILLA D'ADDA	L929	16238	Lombardia	Bergamo	4756	0,000073567322
VILLA D'ALME'	A215	16239	Lombardia	Bergamo	6813	0,000098586483
VILLA D'OGNA	L938	16241	Lombardia	Bergamo	1941	0,000030040354
VILLA DI SERIO	L936	16240	Lombardia	Bergamo	6620	0,000091534785
VILLONGO	M045	16242	Lombardia	Bergamo	7894	0,000114316908
VILMINORE DI SCALVE	M050	16243	Lombardia	Bergamo	1500	0,000032407061
ZANOBBI	M144	16244	Lombardia	Bergamo	2744	0,000036671272
ZANICA	M147	16245	Lombardia	Bergamo	8521	0,000120795950
ZOGNO	M184	16246	Lombardia	Bergamo	9099	0,000148021313
ACQUAFREDDA	A034	17001	Lombardia	Brescia	1602	0,000023040799
ADRO	A060	17002	Lombardia	Brescia	7125	0,000111600585
AGNOSINE	A082	17003	Lombardia	Brescia	1833	0,000031915924
ALFIANELLO	A188	17004	Lombardia	Brescia	2492	0,000034885497
ANFO	A288	17005	Lombardia	Brescia	482	0,000013128161
ANGOLO TERME	A293	17006	Lombardia	Brescia	2477	0,000039980104
ARTOGNE	A451	17007	Lombardia	Brescia	3633	0,000063988036
AZZANO MELLA	A529	17008	Lombardia	Brescia	3110	0,000048047538
BAGNOLO MELLA	A569	17009	Lombardia	Brescia	12834	0,000196424041
BAGOLINO	A578	17010	Lombardia	Brescia	3948	0,000068046586
BARBARIGA	A630	17011	Lombardia	Brescia	2355	0,000037265123
BARGHE	A661	17012	Lombardia	Brescia	1207	0,000017993959
BASSANO BRESCIANO	A702	17013	Lombardia	Brescia	2296	0,000034836685
BEDIZIOLE	A729	17014	Lombardia	Brescia	12161	0,00018926036
BERLINGO	A799	17015	Lombardia	Brescia	2724	0,000043724061
BERZO DEMO	A816	17016	Lombardia	Brescia	1706	0,000030482038
BERZO INFERIORE	A817	17017	Lombardia	Brescia	2478	0,000038414661
BIENNO	A861	17018	Lombardia	Brescia	3567	0,000056371614
BIONE	A878	17019	Lombardia	Brescia	1418	0,000022077672
BORGIO SAN GIACOMO	B035	17020	Lombardia	Brescia	5561	0,000073451546
BORGOSATOLLO	B040	17021	Lombardia	Brescia	9217	0,000135840316
BORNO	B054	17022	Lombardia	Brescia	2678	0,000052855376
BOTTICINO	B091	17023	Lombardia	Brescia	10851	0,000157728822
BOVEGNO	B100	17024	Lombardia	Brescia	2273	0,000037316533
BOVEZZO	B102	17025	Lombardia	Brescia	7514	0,000114746195
BRANDICO	B120	17026	Lombardia	Brescia	1648	0,000024550123
BRAONE	B124	17027	Lombardia	Brescia	662	0,000014377161
BRENO	B149	17028	Lombardia	Brescia	4915	0,000094127558
BRESCIA	B157	17029	Lombardia	Brescia	193599	0,004765344534
BRIONE	B184	17030	Lombardia	Brescia	715	0,000013858230
CAINO	B365	17031	Lombardia	Brescia	2155	0,000029619721
CALCINATO	B394	17032	Lombardia	Brescia	12860	0,000208611427




Denominazione	Codice catastale	Codice ISTAT	Regione	Provincia	POPOLAZIONE AL 31-12-2013	Coeff Riparto 2016
CALVAGESE DELLA RIVIERA	B436	17033	Lombardia	Brescia	3499	0,000059375395
CALVISANO	B450	17034	Lombardia	Brescia	8706	0,000131512426
CAPO DI PONTE	B664	17035	Lombardia	Brescia	2516	0,000038540811
CAPOVALLE	B676	17036	Lombardia	Brescia	374	0,000009767023
CAPRIANO DEL COLLE	B698	17037	Lombardia	Brescia	4678	0,000070424596
CAPRIOLO	B711	17038	Lombardia	Brescia	9407	0,000138348962
CARPENEDOLO	B817	17039	Lombardia	Brescia	13027	0,000193129480
CASTEGNATO	C055	17040	Lombardia	Brescia	8304	0,000124010574
CASTEL MELLA	C208	17042	Lombardia	Brescia	11076	0,000165151611
CASTELCOVATI	C072	17041	Lombardia	Brescia	6690	0,000090603551
CASTENEDOLO	C293	17043	Lombardia	Brescia	11446	0,000180666311
CASTO	C330	17044	Lombardia	Brescia	1864	0,000031532161
CASTREZZATO	C332	17045	Lombardia	Brescia	7102	0,000097066681
CAZZAGO SAN MARTINO	C408	17046	Lombardia	Brescia	11081	0,000156116960
CEDEGOLO	C417	17047	Lombardia	Brescia	1247	0,000021180225
CELLATICA	C439	17048	Lombardia	Brescia	4980	0,000071810699
CERVENO	C549	17049	Lombardia	Brescia	656	0,000014115169
CETO	C585	17050	Lombardia	Brescia	1938	0,000032272215
CEVO	C591	17051	Lombardia	Brescia	911	0,000022537163
CHIARI	C618	17052	Lombardia	Brescia	18852	0,000311660575
CIGOLE	C685	17053	Lombardia	Brescia	1590	0,000024213804
CIMBERGO	C691	17054	Lombardia	Brescia	560	0,000012456332
CIVIDATE CAMUNO	C760	17055	Lombardia	Brescia	2757	0,000041185145
COCCAGLIO	C806	17056	Lombardia	Brescia	8757	0,000128293776
COLLEBEATO	C850	17057	Lombardia	Brescia	4690	0,000068669905
COLLIO	C883	17058	Lombardia	Brescia	2174	0,000038676805
COLOGNE	C893	17059	Lombardia	Brescia	7652	0,000109723844
COMIZZANO-CIZZAGO	C925	17060	Lombardia	Brescia	3842	0,000051862601
CONCESIO	C948	17061	Lombardia	Brescia	15340	0,000222107128
CORTE FRANCA	D058	17062	Lombardia	Brescia	7187	0,000113255790
CORTENO GOLGI	D064	17063	Lombardia	Brescia	1998	0,000043061526
CORZANO	D082	17064	Lombardia	Brescia	1426	0,000029495941
DARFO BOARIO TERME	D251	17065	Lombardia	Brescia	15629	0,000284941230
DELLO	D270	17066	Lombardia	Brescia	5689	0,000082510521
DESENZANO DEL GARDA	D284	17067	Lombardia	Brescia	28031	0,000550654587
EDOLO	D391	17068	Lombardia	Brescia	4559	0,000076915668
ERBUSCO	D421	17069	Lombardia	Brescia	8646	0,000133594173
ESINE	D434	17070	Lombardia	Brescia	5380	0,000085535533
FIESSE	D576	17071	Lombardia	Brescia	2145	0,000028941326
FLERO	D634	17072	Lombardia	Brescia	8695	0,000134828485
GAMBARA	D891	17073	Lombardia	Brescia	4717	0,000067236141
GARDONE RIVIERA	D917	17074	Lombardia	Brescia	2693	0,000064755708
GARDONE VAL TROMPIA	D918	17075	Lombardia	Brescia	11779	0,000192362620
GARGNANO	D924	17076	Lombardia	Brescia	2957	0,000063008025
GAVARDO	D940	17077	Lombardia	Brescia	11969	0,000183102791
GHEDI	D999	17078	Lombardia	Brescia	18921	0,000276103033
GIANICO	E010	17079	Lombardia	Brescia	2163	0,000031659692
GOTTOLINGO	E116	17080	Lombardia	Brescia	5287	0,000072637180
GUSSAGO	E271	17081	Lombardia	Brescia	16826	0,000254793012
IDRO	E280	17082	Lombardia	Brescia	1925	0,000046648654
INCUDINE	E297	17083	Lombardia	Brescia	388	0,000009646923
IRMA	E325	17084	Lombardia	Brescia	135	0,000004389922
ISEO	E333	17085	Lombardia	Brescia	9175	0,000176250496
ISORELLA	E364	17086	Lombardia	Brescia	4112	0,000058412199
LAVENONE	E497	17087	Lombardia	Brescia	584	0,000012322950
LENO	E526	17088	Lombardia	Brescia	14444	0,000210361532
LIMONE SUL GARDA	E596	17089	Lombardia	Brescia	1169	0,000063129245
LODRINO	E652	17090	Lombardia	Brescia	1711	0,000029328966
LOGRATO	E654	17091	Lombardia	Brescia	3802	0,000059860134
LONATO DEL GARDA	M312	17092	Lombardia	Brescia	16064	0,000281156607
LONGHENA	E673	17093	Lombardia	Brescia	594	0,000013655055
LOSINE	E698	17094	Lombardia	Brescia	586	0,000010892433
LOZIO	E706	17095	Lombardia	Brescia	421	0,000011108057
LUMEZZANE	E738	17096	Lombardia	Brescia	23213	0,000372644826
MACLODIO	E787	17097	Lombardia	Brescia	1482	0,000026018065
MAGASA	E800	17098	Lombardia	Brescia	145	0,000005069834
MAIRANO	E841	17099	Lombardia	Brescia	3418	0,000049753444
MALEGNANO	E851	17100	Lombardia	Brescia	2044	0,000030989774
MALONNO	E865	17101	Lombardia	Brescia	3328	0,000048933879
MANERBA DEL GARDA	E883	17102	Lombardia	Brescia	5170	0,000103859525
MANERBIO	E884	17103	Lombardia	Brescia	13040	0,000211295469
MARCHENO	E928	17104	Lombardia	Brescia	4418	0,000070790940
MARMENTINO	E961	17105	Lombardia	Brescia	676	0,000013377733
MARONE	E967	17106	Lombardia	Brescia	3291	0,000049554641
MAZZANO	F063	17107	Lombardia	Brescia	12025	0,000177047531
MILZANO	F216	17108	Lombardia	Brescia	1795	0,000027829307
MONIGA DEL GARDA	F373	17109	Lombardia	Brescia	2510	0,000060101678




Denominazione	Codice catastale	Codice ISTAT	Regione	Provincia	POPOLAZIONE AL 31-12-2013	Coeff Riparto 2016
MONNO	F375	17110	Lombardia	Brescia	560	0,000013202469
MONTE ISOLA	F532	17111	Lombardia	Brescia	1780	0,000027655405
MONTICELLI BRUSATI	F672	17112	Lombardia	Brescia	4518	0,000065717505
MONTICHIARI	F471	17113	Lombardia	Brescia	24815	0,000426925087
MONTIRONE	F680	17114	Lombardia	Brescia	5178	0,000080362617
MURA	F806	17115	Lombardia	Brescia	793	0,000015124345
MUSCOLINE	F820	17116	Lombardia	Brescia	2629	0,000037785326
NAVE	F851	17117	Lombardia	Brescia	11070	0,000172349410
NIARDO	F884	17118	Lombardia	Brescia	1993	0,000033535423
NUVOLENTO	F989	17119	Lombardia	Brescia	4016	0,000063632173
NUVOLERA	F990	17120	Lombardia	Brescia	4627	0,000068944868
ODOLO	G001	17121	Lombardia	Brescia	2083	0,000032520895
OFFLAGA	G006	17122	Lombardia	Brescia	4222	0,000054040102
OME	G061	17123	Lombardia	Brescia	3198	0,000050982956
ONO SAN PIETRO	G074	17124	Lombardia	Brescia	990	0,000016731586
ORZINUOVI	G149	17125	Lombardia	Brescia	12669	0,000204824900
ORZIVECCHI	G150	17126	Lombardia	Brescia	2524	0,000039505574
OSPITALETTO	G170	17127	Lombardia	Brescia	14255	0,000213932004
OSSIMO	G179	17128	Lombardia	Brescia	1461	0,000025517306
PADENGHE SUL GARDA	G213	17129	Lombardia	Brescia	4372	0,000078849406
PADERNO FRANCIACORTA	G217	17130	Lombardia	Brescia	3779	0,000055729717
PAISCO LOVENO	G247	17131	Lombardia	Brescia	186	0,000006365537
PAITONE	G248	17132	Lombardia	Brescia	2160	0,000038332511
PALAZZOLO SULL'OGLIO	G264	17133	Lombardia	Brescia	20036	0,000360872587
PARATICO	G327	17134	Lombardia	Brescia	4542	0,000075221505
PASPARDO	G354	17135	Lombardia	Brescia	630	0,000015636842
PASSIRANO	G361	17136	Lombardia	Brescia	7070	0,000115245497
PAVONE DEL MELLA	G391	17137	Lombardia	Brescia	2838	0,000039614267
PERTICA ALTA	G474	17139	Lombardia	Brescia	572	0,000013932181
PERTICA BASSA	G475	17140	Lombardia	Brescia	667	0,000013209952
PEZZAZE	G529	17141	Lombardia	Brescia	1542	0,000026297449
PIAN CAMUNO	G546	17142	Lombardia	Brescia	4603	0,000068329242
PIANCOGNO	G549	17206	Lombardia	Brescia	4690	0,000073118729
PISOGNE	G710	17143	Lombardia	Brescia	8084	0,000134382287
POLAVENO	G779	17144	Lombardia	Brescia	2623	0,000041439101
POLPENAZZE DEL GARDA	G801	17145	Lombardia	Brescia	2596	0,000036726057
POMPIANO	G815	17146	Lombardia	Brescia	3948	0,000056286227
PONCARALE	G818	17147	Lombardia	Brescia	5310	0,000073770514
PONTE DI LEGNO	G844	17148	Lombardia	Brescia	1762	0,000063273787
PONTEVICO	G859	17149	Lombardia	Brescia	7183	0,000115925599
PONTOGLIO	G869	17150	Lombardia	Brescia	6971	0,000092831830
POZZOLENGO	G959	17151	Lombardia	Brescia	3461	0,000052680934
PRALBOINO	G977	17152	Lombardia	Brescia	2997	0,000044195598
PRESEGLIE	H043	17153	Lombardia	Brescia	1538	0,000025477808
PRESTINE	H050	17154	Lombardia	Brescia	384	0,000009447402
PREVALLE	H055	17155	Lombardia	Brescia	6989	0,000093973889
PROVAGLIO D'ISEO	H078	17156	Lombardia	Brescia	7295	0,000116436709
PROVAGLIO VAL SABBIA	H077	17157	Lombardia	Brescia	934	0,000016470450
PUEGNAGO DEL GARDA	H086	17158	Lombardia	Brescia	3420	0,000053689681
QUINZANO D'OGGIO	H140	17159	Lombardia	Brescia	6382	0,000081864597
REMEDELLO	H230	17160	Lombardia	Brescia	3398	0,000055943023
REZZATO	H256	17161	Lombardia	Brescia	13502	0,000219600840
ROCCAFRANCA	H410	17162	Lombardia	Brescia	4890	0,000070167007
RODENGO-SAIANO	H477	17163	Lombardia	Brescia	9372	0,000137727261
ROE' VOLCIANO	H484	17164	Lombardia	Brescia	4580	0,000078737734
RONCADELLE	H525	17165	Lombardia	Brescia	9493	0,000163220480
ROVATO	H598	17166	Lombardia	Brescia	19029	0,000320779599
RUDIANO	H630	17167	Lombardia	Brescia	5806	0,000079513061
SABBIO CHIESE	H650	17168	Lombardia	Brescia	3889	0,000054807931
SALE MARASINO	H699	17169	Lombardia	Brescia	3403	0,000053887235
SALO'	H717	17170	Lombardia	Brescia	10623	0,000215817033
SAN FELICE DEL BENACO	H838	17171	Lombardia	Brescia	3412	0,000071678095
SAN GERVASIO BRESCIANO	H865	17172	Lombardia	Brescia	2525	0,000035293874
SAN PAOLO	G407	17138	Lombardia	Brescia	4548	0,000064281075
SAN ZENO NAVIGLIO	I412	17173	Lombardia	Brescia	4658	0,000075370513
SAREZZO	I433	17174	Lombardia	Brescia	13608	0,000220449523
SAVIORE DELL'ADAMELLO	I476	17175	Lombardia	Brescia	951	0,000020940066
SELLERO	I588	17176	Lombardia	Brescia	1490	0,000024327762
SENIGA	I607	17177	Lombardia	Brescia	1556	0,000024469020
SERLE	I631	17178	Lombardia	Brescia	3091	0,000046659463
SIRMIONE	I633	17179	Lombardia	Brescia	8014	0,000192177190
SOIANO DEL LAGO	I782	17180	Lombardia	Brescia	1868	0,000031758509
SONICO	I831	17181	Lombardia	Brescia	1277	0,000022495466
SULZANO	L002	17182	Lombardia	Brescia	1965	0,000033291147
TAVERNOLE SUL MELLA	C698	17183	Lombardia	Brescia	1349	0,000022747481
TEMU'	L094	17184	Lombardia	Brescia	1109	0,000032851984
TIGNALE	L169	17185	Lombardia	Brescia	1289	0,000038148913




Denominazione	Codice catastale	Codice ISTAT	Regione	Provincia	POPOLAZIONE AL 31-12-2013	Coeff Riparto 2016
TORBOLE CASAGLIA	L210	17186	Lombardia	Brescia	6537	0,000100597819
TOSCOLANO-MADERNO	L312	17187	Lombardia	Brescia	8100	0,000142799748
TRAVAGLIATO	L339	17188	Lombardia	Brescia	13747	0,000199027324
TREMOSINE	L372	17189	Lombardia	Brescia	2126	0,000052893537
TRENZANO	L380	17190	Lombardia	Brescia	5459	0,000077552331
TREVISO BRESCIANO	L406	17191	Lombardia	Brescia	544	0,000011929383
URAGO D'OGLIO	L494	17192	Lombardia	Brescia	3941	0,000054517441
VALLIO TERME	L626	17193	Lombardia	Brescia	1433	0,000022472920
VALVESTINO	L468	17194	Lombardia	Brescia	202	0,000006641039
VEROLANUOVA	L777	17195	Lombardia	Brescia	8252	0,000138666140
VEROLAVECCHIA	L778	17196	Lombardia	Brescia	3872	0,000054637859
VESTONE	L812	17197	Lombardia	Brescia	4462	0,000066391049
VEZZA D'OGLIO	L816	17198	Lombardia	Brescia	1457	0,000032456699
VILLA CARCINA	L919	17199	Lombardia	Brescia	11031	0,000162185548
VILLACHIARA	L923	17200	Lombardia	Brescia	1463	0,000024126008
VILLANUOVA SUL CLISI	L995	17201	Lombardia	Brescia	5801	0,000090083185
VIONE	M065	17202	Lombardia	Brescia	708	0,000014858478
VISANO	M070	17203	Lombardia	Brescia	2003	0,000029914099
VOBARNO	M104	17204	Lombardia	Brescia	8254	0,000117930253
ZONE	M188	17205	Lombardia	Brescia	1089	0,000019886946
ALBAVILLA	A143	13003	Lombardia	Como	6432	0,000098843347
ALBESE CON CASSANO	A153	13004	Lombardia	Como	4260	0,000067937462
ALBIOLO	A164	13005	Lombardia	Como	2718	0,000037782819
ALSERIO	A224	13006	Lombardia	Como	1222	0,000022553601
ALZATE BRIANZA	A249	13007	Lombardia	Como	5026	0,000073955065
ANZANO DEL PARCO	A319	13009	Lombardia	Como	1789	0,000029115014
APPIANO GENTILE	A333	13010	Lombardia	Como	7779	0,000126293500
ARREGNO	A391	13011	Lombardia	Como	668	0,000016086695
AROSIO	A430	13012	Lombardia	Como	5063	0,000077058864
ASSO	A476	13013	Lombardia	Como	3651	0,000057673337
BARNI	A670	13015	Lombardia	Como	589	0,000011641069
BELLAGIO	M335	13250	Lombardia	Como	3834	0,000071333212
BENE LARIO	A778	13021	Lombardia	Como	335	0,000007361813
BEREGAZZO CON FIGLIARO	A791	13022	Lombardia	Como	2732	0,000038191924
BINAGO	A870	13023	Lombardia	Como	4830	0,000066475203
BIZZARONE	A898	13024	Lombardia	Como	1524	0,000023143088
BLESSAGNO	A904	13025	Lombardia	Como	276	0,000006393437
BLEVIO	A905	13026	Lombardia	Como	1199	0,000020551412
BREGNANO	B134	13028	Lombardia	Como	6493	0,000090847473
BRENNA	B144	13029	Lombardia	Como	2067	0,000033055313
BRIENNO	B172	13030	Lombardia	Como	386	0,000009891069
BRUNATE	B218	13032	Lombardia	Como	1786	0,000030180226
BULGAROGGRASSO	B262	13034	Lombardia	Como	3949	0,000059845872
CABIATE	B313	13035	Lombardia	Como	7526	0,000107339250
CADORAGO	B346	13036	Lombardia	Como	7887	0,000114666172
CAGLIO	B355	13037	Lombardia	Como	477	0,000011430151
CAGNO	B359	13038	Lombardia	Como	2043	0,000032687654
CAMPIONE D'ITALIA	B513	13040	Lombardia	Como	2074	0,000037850187
CANTU'	B639	13041	Lombardia	Como	39900	0,000741357780
CANZO	B641	13042	Lombardia	Como	5115	0,000079759010
CAPIAGO INTIMIANO	B653	13043	Lombardia	Como	5656	0,000082838836
CARATE URIO	B730	13044	Lombardia	Como	1187	0,000018545021
CARBONATE	B742	13045	Lombardia	Como	2908	0,000039883126
CARIMATE	B778	13046	Lombardia	Como	4428	0,000072495272
CARLAZZO	B785	13047	Lombardia	Como	3084	0,000049272999
CARUGO	B851	13048	Lombardia	Como	6304	0,000087859216
CASASCO D'INTELVI	B942	13050	Lombardia	Como	453	0,000010238658
CASLINO D'ERBA	B974	13052	Lombardia	Como	1729	0,000026324750
CASNATE CON BERNATE	B977	13053	Lombardia	Como	4868	0,000069870609
CASSINA RIZZARDI	C020	13055	Lombardia	Como	3277	0,000052818465
CASTELMARTE	C206	13058	Lombardia	Como	1297	0,000023355023
CASTELNUOVO BOZZENTE	C220	13059	Lombardia	Como	914	0,000015711434
CASTIGLIONE D'INTELVI	C299	13060	Lombardia	Como	1146	0,000020842033
CAVALLASCA	C374	13061	Lombardia	Como	2962	0,000042026574
CAVARGNA	C381	13062	Lombardia	Como	235	0,000007016821
CERANO D'INTELVI	C482	13063	Lombardia	Como	531	0,000011300130
CERMENATE	C516	13064	Lombardia	Como	9193	0,000140927281
CERNOBBIO	C520	13065	Lombardia	Como	6849	0,000112083236
CIRIMIDO	C724	13068	Lombardia	Como	2128	0,000031554448
CLAINO CON OSTENO	C787	13071	Lombardia	Como	545	0,000010268404
COLONNO	C902	13074	Lombardia	Como	528	0,000010257536
COLVERDE	M336	13251	Lombardia	Como	5402	0,000081979009
COMO	C933	13075	Lombardia	Como	84834	0,001775289149
CORRIDO	D041	13077	Lombardia	Como	839	0,000014788674
CREMIA	D147	13083	Lombardia	Como	721	0,000013320488
CUCCIAIGO	D196	13084	Lombardia	Como	3461	0,000055404533
CUSINO	D232	13085	Lombardia	Como	229	0,000006886444




Denominazione	Codice catastale	Codice ISTAT	Regione	Provincia	POPOLAZIONE AL 31-12-2013	Coeff Riparto 2016
DIZZASCO	D310	13087	Lombardia	Como	597	0,000010798650
DOMASO	D329	13089	Lombardia	Como	1493	0,000033278775
DONGO	D341	13090	Lombardia	Como	3450	0,000049601861
DOSSO DEL LIRO	D355	13092	Lombardia	Como	275	0,000006276666
ERBA	D416	13095	Lombardia	Como	16652	0,000304552285
EUPILIO	D445	13097	Lombardia	Como	2743	0,000043812790
FAGGETO LARIO	D462	13098	Lombardia	Como	1226	0,000020019435
FALOPPIO	D482	13099	Lombardia	Como	4560	0,000065507297
FENEGRO'	D531	13100	Lombardia	Como	3174	0,000045483182
FIGINO SERENZA	D579	13101	Lombardia	Como	5264	0,000080565279
FINO MORNASCO	D605	13102	Lombardia	Como	9782	0,000164642640
GARZENO	D930	13106	Lombardia	Como	822	0,000014853875
GERA LARIO	D974	13107	Lombardia	Como	1013	0,000023843704
GRANDATE	E139	13110	Lombardia	Como	2870	0,000048221082
GRANDOLA ED UNITI	E141	13111	Lombardia	Como	1325	0,000028916875
GRAVEDONA ED UNITI	M315	13249	Lombardia	Como	4250	0,000068436605
GRIANTE	E172	13113	Lombardia	Como	628	0,000021591235
GUANZATE	E235	13114	Lombardia	Como	5816	0,000082595945
INVERIGO	E309	13118	Lombardia	Como	9147	0,000149259569
LAGLIO	E405	13119	Lombardia	Como	926	0,000017008121
LAINO	E416	13120	Lombardia	Como	510	0,000011196947
LAMBRUGO	E428	13121	Lombardia	Como	2488	0,000036970426
LANZO D'INTELO	E444	13122	Lombardia	Como	1455	0,000028662951
LASNIGO	E462	13123	Lombardia	Como	471	0,000009641024
LEZZENO	E569	13126	Lombardia	Como	2067	0,000031712276
LIMIDO COMASCO	E593	13128	Lombardia	Como	3897	0,000051373261
LIPOMO	E607	13129	Lombardia	Como	5854	0,000083317476
LIVO	E623	13130	Lombardia	Como	188	0,000005947112
LOCATE VARESE	E638	13131	Lombardia	Como	4363	0,000059230379
LOMAZZO	E659	13133	Lombardia	Como	9609	0,000158216147
LONGONE AL SEGRINO	E679	13134	Lombardia	Como	1853	0,000031396544
LUISAGO	E735	13135	Lombardia	Como	2725	0,000042648212
LURAGO D'ERBA	E749	13136	Lombardia	Como	5422	0,000078030768
LURAGO MARINONE	E750	13137	Lombardia	Como	2531	0,000034872721
LURATE CACCIVIO	E753	13138	Lombardia	Como	9892	0,000139792256
MAGREGLIO	E830	13139	Lombardia	Como	671	0,000012353111
MARIANO COMENSE	E951	13143	Lombardia	Como	24054	0,000402776685
MASLIANICO	F017	13144	Lombardia	Como	3364	0,000051048744
MENAGGIO	F120	13145	Lombardia	Como	3165	0,000066535560
MERONE	F151	13147	Lombardia	Como	4195	0,000067371686
MOLTRASIO	F305	13152	Lombardia	Como	1593	0,000029283914
MONGUZZO	F372	13153	Lombardia	Como	2288	0,000034608051
MONTANO LUCINO	F427	13154	Lombardia	Como	5005	0,000075901049
MONTEMEZZO	F564	13155	Lombardia	Como	244	0,000006612025
MONTORFANO	F688	13157	Lombardia	Como	2667	0,000042332390
MOZZATE	F788	13159	Lombardia	Como	8749	0,000133274395
MUSSO	F828	13160	Lombardia	Como	986	0,000016773961
NESSO	F877	13161	Lombardia	Como	1243	0,000021395858
NOVEDRATE	F958	13163	Lombardia	Como	2921	0,000045971592
OLGIATE COMASCO	G025	13165	Lombardia	Como	11479	0,000189852411
OLTRONA DI SAN MAMETTE	G056	13169	Lombardia	Como	2345	0,000031118023
ORSENIKO	G126	13170	Lombardia	Como	2767	0,000041382661
PEGLIO	G415	13178	Lombardia	Como	168	0,000005905620
PELLIO INTELVI	G427	13179	Lombardia	Como	1016	0,000018247860
PIANELLO DEL LARIO	G556	13183	Lombardia	Como	1041	0,000019588112
PIGRA	G665	13184	Lombardia	Como	263	0,000006499101
PLESIO	G737	13185	Lombardia	Como	835	0,000017033975
POGNANA LARIO	G773	13186	Lombardia	Como	741	0,000012672241
PONNA	G821	13187	Lombardia	Como	263	0,000006376560
PONTE LAMBRO	G847	13188	Lombardia	Como	4437	0,000071675736
PORLEZZA	G889	13189	Lombardia	Como	4832	0,000086006668
PROSERPIO	H074	13192	Lombardia	Como	911	0,000015682712
PUSIANO	H094	13193	Lombardia	Como	1345	0,000024237706
RAMPONIO DELLA BATTAGLIA	H171	13194	Lombardia	Como	433	0,000011309164
REZZAGO	H255	13195	Lombardia	Como	311	0,000007582094
RODERO	H478	13197	Lombardia	Como	1276	0,000019492199
RONAGO	H521	13199	Lombardia	Como	1748	0,000023550057
ROVELLASCA	H601	13201	Lombardia	Como	7787	0,000111866301
ROVELLO PORRO	H602	13202	Lombardia	Como	6192	0,000090267593
SALA COMACINA	H679	13203	Lombardia	Como	579	0,000012025032
SAN BARTOLOMEO VAL CAVARGNA	H760	13204	Lombardia	Como	1038	0,000018905976
SAN FEDELE INTELVI	H830	13205	Lombardia	Como	1794	0,000036092924
SAN FERMO DELLA BATTAGLIA	H840	13206	Lombardia	Como	4583	0,000073744253
SAN NAZZARO VAL CAVARGNA	I051	13207	Lombardia	Como	328	0,000008206526
SAN SIRO	I162	13248	Lombardia	Como	1757	0,000031764262
SCHIGNANO	I529	13211	Lombardia	Como	851	0,000015653718
SENNA COMASCO	I611	13212	Lombardia	Como	3215	0,000051445891




Denominazione	Codice catastale	Codice ISTAT	Regione	Provincia	POPOLAZIONE AL 31-12-2013	Coeff Riparto 2016
SOLBIATE	I792	13215	Lombardia	Como	2542	0,00036979781
SORICO	I856	13216	Lombardia	Como	1242	0,00027002622
SORMANO	I860	13217	Lombardia	Como	638	0,000015767665
STAZZONA	I943	13218	Lombardia	Como	627	0,000011277462
TAVERNERIO	L071	13222	Lombardia	Como	5756	0,000092139035
TORNO	L228	13223	Lombardia	Como	1180	0,000022684131
TREMEZZINA	M341	13252	Lombardia	Como	5153	0,000094163900
TREZZONE	L413	13226	Lombardia	Como	234	0,000005489347
TURATE	L470	13227	Lombardia	Como	9257	0,000130984634
UGGIATE-TREVANO	L487	13228	Lombardia	Como	4709	0,000064245266
VAL REZZO	H259	13233	Lombardia	Como	178	0,000005228084
VALBRONA	L547	13229	Lombardia	Como	2683	0,000040230231
VALMOREA	L640	13232	Lombardia	Como	2660	0,000042463440
VALSOLDA	C936	13234	Lombardia	Como	1592	0,000029113633
VELESO	L715	13236	Lombardia	Como	255	0,000006089981
VENIANO	L737	13238	Lombardia	Como	2930	0,000041440409
VERCANA	L748	13239	Lombardia	Como	763	0,000015426043
VERTEMATE CON MINOPRIO	L792	13242	Lombardia	Como	4066	0,000064455503
VILLA GUARDIA	L956	13245	Lombardia	Como	7981	0,000119683349
ZELBIO	M156	13246	Lombardia	Como	208	0,000006017436
ACQUANEGRA CREMONESE	A039	19001	Lombardia	Cremona	1238	0,000018684556
AGNADELLO	A076	19002	Lombardia	Cremona	3866	0,000053038234
ANNICCO	A299	19003	Lombardia	Cremona	2116	0,000033103417
AZZANELLO	A526	19004	Lombardia	Cremona	704	0,000014680404
BAGNOLO CREMASCO	A570	19005	Lombardia	Cremona	4840	0,000074874272
BONEMERSE	A972	19006	Lombardia	Cremona	1524	0,000024005987
BORDOLANO	A986	19007	Lombardia	Cremona	627	0,000011806832
CA' D'ANDREA	B320	19008	Lombardia	Cremona	452	0,000009790750
CALVATONE	B439	19009	Lombardia	Cremona	1254	0,000023170025
CAMISANO	B484	19010	Lombardia	Cremona	1284	0,000022445117
CAMPAGNOLA CREMASCA	B498	19011	Lombardia	Cremona	689	0,000012535672
CAPERGNANICA	B650	19012	Lombardia	Cremona	2144	0,000030743490
CAPPELLA CANTONE	B679	19013	Lombardia	Cremona	575	0,000010534125
CAPPELLA DE' PICENARDI	B680	19014	Lombardia	Cremona	417	0,000009300737
CAPRALBA	B686	19015	Lombardia	Cremona	2413	0,000033072013
CASALBUTTANO ED UNITI	B869	19016	Lombardia	Cremona	3984	0,000060274725
CASALE CREMASCO-VIDOLASCO	B881	19017	Lombardia	Cremona	1895	0,000028914615
CASALETTO CEREDANO	B889	19018	Lombardia	Cremona	1196	0,000020474896
CASALETTO DI SOPRA	B890	19019	Lombardia	Cremona	564	0,000010610204
CASALETTO VAPRIO	B891	19020	Lombardia	Cremona	1783	0,000026627438
CASALMAGGIORE	B898	19021	Lombardia	Cremona	15348	0,000270610908
CASALMORANO	B900	19022	Lombardia	Cremona	1680	0,000027556556
CASTEL GABBIANO	C115	19024	Lombardia	Cremona	474	0,000009520039
CASTELDIDONE	C089	19023	Lombardia	Cremona	599	0,000011109823
CASTELLEONE	C153	19025	Lombardia	Cremona	9593	0,000148026419
CASTELVERDE	B129	19026	Lombardia	Cremona	5790	0,000082883875
CASTELVISCONTI	C290	19027	Lombardia	Cremona	329	0,000007224311
CELLA DATI	C435	19028	Lombardia	Cremona	541	0,000010560924
CHIEVE	C634	19029	Lombardia	Cremona	2255	0,000034296187
CICOGNOLO	C678	19030	Lombardia	Cremona	968	0,000017301765
CINGIA DE' BOTTI	C703	19031	Lombardia	Cremona	1296	0,000023250728
CORTE DE' CORTESI CON CIGNONE	D056	19032	Lombardia	Cremona	1095	0,000017504086
CORTE DE' FRATI	D057	19033	Lombardia	Cremona	1408	0,000021024362
CREDERA RUBBIANO	D141	19034	Lombardia	Cremona	1635	0,000026204642
CREMA	D142	19035	Lombardia	Cremona	34284	0,000663781217
CREMONA	D150	19036	Lombardia	Cremona	71184	0,001558227407
CREMOSANO	D151	19037	Lombardia	Cremona	1719	0,000025049399
CROTTA D'ADDA	D186	19038	Lombardia	Cremona	669	0,000011453189
CUMIGNANO SUL NAVIGLIO	D203	19039	Lombardia	Cremona	444	0,000007294450
DEROVERE	D278	19040	Lombardia	Cremona	305	0,000007336838
DOVERA	D358	19041	Lombardia	Cremona	3911	0,00005468094
DRIZZONA	D370	19042	Lombardia	Cremona	554	0,000010322821
FIESCO	D574	19043	Lombardia	Cremona	1218	0,000017637780
FORMIGARA	D710	19044	Lombardia	Cremona	1098	0,000017456291
GABBIONETA-BINANUOVA	D834	19045	Lombardia	Cremona	897	0,000016465139
GADESCO-PIEVE DELMONA	D841	19046	Lombardia	Cremona	2024	0,000033504011
GENIVOLTA	D966	19047	Lombardia	Cremona	1219	0,000022128065
GERRE DE' CAPRIOLI	D993	19048	Lombardia	Cremona	1304	0,000022579709
GOMBITO	E082	19049	Lombardia	Cremona	640	0,000011651670
GRONTARDO	E193	19050	Lombardia	Cremona	1471	0,000025269114
GRUMELLO CREMONESE ED UNITI	E217	19051	Lombardia	Cremona	1831	0,000030339254
GUSSOLA	E272	19052	Lombardia	Cremona	2853	0,000047656749
ISOLA DOVARESE	E356	19053	Lombardia	Cremona	1206	0,000018966016
IZANO	E380	19054	Lombardia	Cremona	2038	0,000031694362
IMADIGNANO	E793	19055	Lombardia	Cremona	2949	0,000043997672
MALAGNINO	E843	19056	Lombardia	Cremona	1653	0,000027596012
MARTIGNANA DI PO	E983	19057	Lombardia	Cremona	2013	0,000029697377




Denominazione	Codice catastale	Codice ISTAT	Regione	Provincia	POPOLAZIONE AL 31-12-2013	Coeff Riparto 2016
MONTE CREMASCO	F434	19058	Lombardia	Cremona	2344	0,00037400930
MONTODINE	F681	19059	Lombardia	Cremona	2561	0,00039580470
MOSCAZZANO	F761	19060	Lombardia	Cremona	813	0,000013250364
MOTTA BALUFFI	F771	19061	Lombardia	Cremona	960	0,000015557524
OFFANENGO	G004	19062	Lombardia	Cremona	5960	0,000093781680
OLMENETA	G047	19063	Lombardia	Cremona	972	0,000015625974
OSTIANO	G185	19064	Lombardia	Cremona	2997	0,000045264430
PADERNO PONCHIELLI	G222	19065	Lombardia	Cremona	1463	0,000023286447
PALAZZO PIGNANO	G260	19066	Lombardia	Cremona	3865	0,000055318136
PANDINO	G306	19067	Lombardia	Cremona	8990	0,000135104573
PERSICO DOSIMO	G469	19068	Lombardia	Cremona	3450	0,000047371718
PESCAROLO ED UNITI	G483	19069	Lombardia	Cremona	1581	0,000026008685
PESSINA CREMONESE	G504	19070	Lombardia	Cremona	667	0,000012935698
PIADENA	G536	19071	Lombardia	Cremona	3590	0,000055243638
PIANENGO	G558	19072	Lombardia	Cremona	2596	0,000037042371
PIERANICA	G603	19073	Lombardia	Cremona	1176	0,000020217210
PIEVE D'OLMI	G647	19074	Lombardia	Cremona	1324	0,000021295659
PIEVE SAN GIACOMO	G651	19075	Lombardia	Cremona	1616	0,000028792893
PIZZIGHETTONI	G721	19076	Lombardia	Cremona	6608	0,000099483270
POZZAGLIO ED UNITI	B914	19077	Lombardia	Cremona	1471	0,000026424465
QUINTANO	H130	19078	Lombardia	Cremona	948	0,000014953621
RICENGO	H276	19079	Lombardia	Cremona	1776	0,000027469137
RIPALTA ARPINA	H314	19080	Lombardia	Cremona	1038	0,000016998427
RIPALTA CREMASCA	H315	19081	Lombardia	Cremona	3450	0,000050266653
RIPALTA GUERINA	H316	19082	Lombardia	Cremona	537	0,000009420726
RIVAROLO DEL RE ED UNITI	H341	19083	Lombardia	Cremona	2026	0,000033581363
RIVOLTA D'ADDA	H357	19084	Lombardia	Cremona	8069	0,000111880408
ROBECCO D'OGGIO	H372	19085	Lombardia	Cremona	2409	0,000036930202
ROMANENGO	H508	19086	Lombardia	Cremona	3121	0,000045081537
SALVIROLA	H731	19087	Lombardia	Cremona	1171	0,000019769047
SAN BASSANO	H767	19088	Lombardia	Cremona	2212	0,000035313008
SAN DANIELE PO	H815	19089	Lombardia	Cremona	1402	0,000023880429
SAN GIOVANNI IN CROCE	H918	19090	Lombardia	Cremona	1900	0,000030897600
SAN MARTINO DEL LAGO	I007	19091	Lombardia	Cremona	454	0,000009359501
SCANDOLARA RAVARA	I497	19092	Lombardia	Cremona	1460	0,000024307353
SCANDOLARA RIPA D'OGGIO	I498	19093	Lombardia	Cremona	606	0,000010302436
SERGNANO	I627	19094	Lombardia	Cremona	3626	0,000054377911
SESTO ED UNITI	I683	19095	Lombardia	Cremona	3134	0,000049713512
SOLAROLO RAINERIO	I790	19096	Lombardia	Cremona	986	0,000016461237
SONCINO	I827	19097	Lombardia	Cremona	7800	0,000118616603
SORESINA	I849	19098	Lombardia	Cremona	9077	0,000138571330
SOSPIRO	I865	19099	Lombardia	Cremona	3184	0,000049493099
SPINADESCO	I906	19100	Lombardia	Cremona	1567	0,000023133776
SPINEDA	I909	19101	Lombardia	Cremona	615	0,000010546223
SPINO D'ADDA	I914	19102	Lombardia	Cremona	6993	0,000108047822
STAGNO LOMBARDO	I935	19103	Lombardia	Cremona	1570	0,000025726370
TICENGO	L164	19104	Lombardia	Cremona	449	0,000009061798
TORLINO VIMERCATI	L221	19105	Lombardia	Cremona	469	0,000008558303
TORNATA	L225	19106	Lombardia	Cremona	490	0,000008894045
TORRE DE' PICENARDI	L258	19107	Lombardia	Cremona	1774	0,000027432051
TORRICELLA DEL PIZZO	L296	19108	Lombardia	Cremona	655	0,000011244071
TRESCORE CREMASCO	L389	19109	Lombardia	Cremona	2950	0,000042541042
TRIGOLO	L426	19110	Lombardia	Cremona	1775	0,000030187498
VAIANO CREMASCO	L535	19111	Lombardia	Cremona	3830	0,000055244893
VAILATE	L539	19112	Lombardia	Cremona	4575	0,000063774215
VESCOVATO	L806	19113	Lombardia	Cremona	4028	0,000060620432
VOLONGO	M116	19114	Lombardia	Cremona	553	0,000012388496
VOLTIDO	M127	19115	Lombardia	Cremona	398	0,000008601724
ABBADIA LARIANA	A005	97001	Lombardia	Lecco	3235	0,000050373577
AIRUNO	A112	97002	Lombardia	Lecco	2945	0,000045553499
ANNONE DI BRIANZA	A301	97003	Lombardia	Lecco	2302	0,000034751080
BALLABIO	A594	97004	Lombardia	Lecco	4082	0,000062498786
BARZAGO	A683	97005	Lombardia	Lecco	2505	0,000037583491
BARZANO'	A686	97006	Lombardia	Lecco	5191	0,000079710397
BARZIO	A687	97007	Lombardia	Lecco	1327	0,000027790587
BELLANO	A745	97008	Lombardia	Lecco	3281	0,000054606539
BOSISIO PARINI	B081	97009	Lombardia	Lecco	3532	0,000065410389
BRIVIO	B194	97010	Lombardia	Lecco	4690	0,000074546630
BULCIAGO	B261	97011	Lombardia	Lecco	2974	0,000044068203
CALCO	B396	97012	Lombardia	Lecco	5254	0,000079810776
CALOLZIOCORTE	B423	97013	Lombardia	Lecco	14162	0,000244958243
CARENNO	B763	97014	Lombardia	Lecco	1470	0,000027106267
CASARGO	B937	97015	Lombardia	Lecco	833	0,000020821397
CASATENOVO	B943	97016	Lombardia	Lecco	12918	0,000207674717
CASSAGO BRIANZA	B996	97017	Lombardia	Lecco	4447	0,000067105450
CASSINA VALSASSINA	C024	97018	Lombardia	Lecco	476	0,000013778994
CASTELLO DI BRIANZA	C187	97019	Lombardia	Lecco	2568	0,000041609267




Denominazione	Codice catastale	Codice ISTAT	Regione	Provincia	POPOLAZIONE AL 31-12-2013	Coeff Riparto 2016
CERNUSCO LOMBARDONE	C521	97020	Lombardia	Lecco	3842	0,000063148586
CESANA BRIANZA	C563	97021	Lombardia	Lecco	2406	0,000034976470
CIVATE	C752	97022	Lombardia	Lecco	4008	0,000063101252
COLICO	C839	97023	Lombardia	Lecco	7683	0,000134204282
COLLE BRIANZA	C851	97024	Lombardia	Lecco	1750	0,000029799223
CORTENOVA	D065	97025	Lombardia	Lecco	1240	0,000023330374
COSTA MASNAGA	D112	97026	Lombardia	Lecco	4779	0,000080930814
CRANDOLA VALSASSINA	D131	97027	Lombardia	Lecco	259	0,000007155612
CREMELLA	D143	97028	Lombardia	Lecco	1765	0,000023596639
CREMENO	D145	97029	Lombardia	Lecco	1507	0,000028921341
DERVIO	D280	97030	Lombardia	Lecco	2694	0,000044853534
DOLZAGO	D327	97031	Lombardia	Lecco	2400	0,000036841225
DORIO	D346	97032	Lombardia	Lecco	316	0,000008837391
ELLO	D398	97033	Lombardia	Lecco	1227	0,000023061031
ERVE	D428	97034	Lombardia	Lecco	717	0,000014274948
ESINO LARIO	D436	97035	Lombardia	Lecco	760	0,000017245667
GALBIATE	D865	97036	Lombardia	Lecco	8610	0,000142869161
GARBAGNATE MONASTERO	D913	97037	Lombardia	Lecco	2481	0,000041255617
GARLATE	D926	97038	Lombardia	Lecco	2677	0,000042625645
IMBERSAGO	E287	97039	Lombardia	Lecco	2455	0,000037552927
INTROBIO	E305	97040	Lombardia	Lecco	2009	0,000032247518
INTROZZO	E308	97041	Lombardia	Lecco	130	0,000004620523
LA VALLETTA BRIANZA	M348	97092	Lombardia	Lecco	4750	0,000068623751
LECCO	E507	97042	Lombardia	Lecco	48131	0,000895871757
LIERNA	E581	97043	Lombardia	Lecco	2175	0,000037078371
LOMAGNA	E656	97044	Lombardia	Lecco	4983	0,000069829740
MALGRATE	E858	97045	Lombardia	Lecco	4296	0,000067104876
MANDELLO DEL LARIO	E879	97046	Lombardia	Lecco	10493	0,000160774742
MARGNO	E947	97047	Lombardia	Lecco	379	0,000010820107
MERATE	F133	97048	Lombardia	Lecco	14907	0,000275283778
MISSAGLIA	F248	97049	Lombardia	Lecco	8779	0,000132724894
MOGGIO	F265	97050	Lombardia	Lecco	495	0,000013888780
MOLTENO	F304	97051	Lombardia	Lecco	3580	0,000056097792
MONTE MARENZO	F561	97052	Lombardia	Lecco	1978	0,000035498146
MONTEVECCHIA	F657	97053	Lombardia	Lecco	2543	0,000040381582
MONTICELLO BRIANZA	F674	97054	Lombardia	Lecco	4240	0,000070266121
MORTERONE	F758	97055	Lombardia	Lecco	38	0,000002180850
NIBIONNO	F887	97056	Lombardia	Lecco	3715	0,000056340707
OGGIONO	G009	97057	Lombardia	Lecco	8884	0,000138224329
OLGIATE MOLGORA	G026	97058	Lombardia	Lecco	6420	0,000094196804
OLGINATE	G030	97059	Lombardia	Lecco	7160	0,000113399329
OLIVETO LARIO	G040	97060	Lombardia	Lecco	1191	0,000023500762
OSNAGO	G161	97061	Lombardia	Lecco	4863	0,000072878610
PADERNO D'ADDA	G218	97062	Lombardia	Lecco	3902	0,000057997780
PAGNONA	G241	97063	Lombardia	Lecco	393	0,000009116534
PARLASCO	G336	97064	Lombardia	Lecco	141	0,000004467170
PASTURO	G368	97065	Lombardia	Lecco	2009	0,000033438572
PERLEDO	G456	97067	Lombardia	Lecco	976	0,000020747399
PESCATE	G485	97068	Lombardia	Lecco	2125	0,000035298729
PREMANA	H028	97069	Lombardia	Lecco	2283	0,000038818293
PRIMALUNA	H063	97070	Lombardia	Lecco	2245	0,000036028022
ROBBIATE	G223	97071	Lombardia	Lecco	6214	0,000095902566
ROGENO	H486	97072	Lombardia	Lecco	3198	0,000044281212
SANTA MARIA HOE'	I243	97074	Lombardia	Lecco	2222	0,000028727738
SIRONE	I759	97075	Lombardia	Lecco	2397	0,000038218584
SIRTORI	I761	97076	Lombardia	Lecco	2901	0,000042788351
SUEGLIO	I994	97077	Lombardia	Lecco	148	0,000005069828
SUELLO	I996	97078	Lombardia	Lecco	1727	0,000027930212
TACENO	L022	97079	Lombardia	Lecco	554	0,000012385527
TORRE DE' BUSI	L257	97080	Lombardia	Lecco	2044	0,000034162893
TREMENICO	L368	97081	Lombardia	Lecco	174	0,000004839655
VALGREGHENTINO	L581	97082	Lombardia	Lecco	3430	0,000055362769
VALMADRERA	L634	97083	Lombardia	Lecco	11799	0,000181214670
VARENNA	L680	97084	Lombardia	Lecco	783	0,00001772725
VENDROGNO	L731	97085	Lombardia	Lecco	319	0,000009214973
VERCURAGO	L751	97086	Lombardia	Lecco	2841	0,000043790970
VERDERIO	M337	97091	Lombardia	Lecco	5734	0,000080480027
VESTRENO	L813	97089	Lombardia	Lecco	305	0,000008668963
VIGANO'	L866	97090	Lombardia	Lecco	2043	0,000030557398
ABBADIA CERRETO	A004	98001	Lombardia	Lodi	300	0,000005703299
BERTONICO	A811	98002	Lombardia	Lodi	1174	0,000018504230
BOFFALORA D'ADDA	A919	98003	Lombardia	Lodi	1757	0,000025023190
BORGHETTO LODIGIANO	A995	98004	Lombardia	Lodi	4492	0,000069365968
BORGO SAN GIOVANNI	B017	98005	Lombardia	Lodi	2346	0,000035063144
BREMBIO	B141	98006	Lombardia	Lodi	2678	0,000042549659
CAMAIRAGO	B456	98007	Lombardia	Lodi	688	0,000010186832
CASALETTO LODIGIANO	B887	98008	Lombardia	Lodi	2946	0,000041906169




Denominazione	Codice catastale	Codice ISTAT	Regione	Provincia	POPOLAZIONE AL 31-12-2013	Coeff Riparto 2016
CASALMAIOCCO	B899	98009	Lombardia	Lodi	3090	0,000041813748
CASALPUSTERLENGO	B910	98010	Lombardia	Lodi	15234	0,000252526195
CASELLE LANDI	B961	98011	Lombardia	Lodi	1634	0,000027575901
CASELLE LURANI	B958	98012	Lombardia	Lodi	3111	0,000047207670
CASTELNUOVO BOCCA D'ADDA	C228	98013	Lombardia	Lodi	1651	0,000028559561
CASTIGLIONE D'ADDA	C304	98014	Lombardia	Lodi	4809	0,000069190477
CASTIRAGA VIDARDO	C329	98015	Lombardia	Lodi	2709	0,000040729324
CAVACURTA	C362	98016	Lombardia	Lodi	842	0,000015406704
CAVENAGO D'ADDA	C394	98017	Lombardia	Lodi	2220	0,000036157246
CERVIGNANO D'ADDA	C555	98018	Lombardia	Lodi	2153	0,000030655338
CODOGNO	C816	98019	Lombardia	Lodi	15767	0,000278398684
COMAZZO	C917	98020	Lombardia	Lodi	2223	0,000035702939
CORNEGLIANO LAUDENSE	D021	98021	Lombardia	Lodi	2933	0,000046939264
CORNO GIOVINE	D028	98022	Lombardia	Lodi	1176	0,000020338142
CORNOVECCHIO	D029	98023	Lombardia	Lodi	227	0,000005929884
CORTE PALASIO	D068	98024	Lombardia	Lodi	1531	0,000022847694
CRESPIATICA	D159	98025	Lombardia	Lodi	2191	0,000030771227
FOMBIO	D660	98026	Lombardia	Lodi	2309	0,000034904543
GALGAGNANO	D868	98027	Lombardia	Lodi	1239	0,000016666399
GRAFFIGNANA	E127	98028	Lombardia	Lodi	2692	0,000040499409
GUARDAMIGLIO	E238	98029	Lombardia	Lodi	2698	0,000041385233
LIVRAGA	E627	98030	Lombardia	Lodi	2606	0,000040688322
LODI	E648	98031	Lombardia	Lodi	44529	0,000848326994
LODI VECCHIO	E651	98032	Lombardia	Lodi	7537	0,000106716670
MACCASTORNA	E777	98033	Lombardia	Lodi	67	0,000003043943
MAIRAGO	E840	98034	Lombardia	Lodi	1408	0,000023837141
MALEO	E852	98035	Lombardia	Lodi	3274	0,000050831736
MARUDO	E994	98036	Lombardia	Lodi	1658	0,000024693198
MASSALENGO	F028	98037	Lombardia	Lodi	4477	0,000062697069
MELETI	F102	98038	Lombardia	Lodi	479	0,000009691877
MERLINO	F149	98039	Lombardia	Lodi	1818	0,000027447664
MONTANASO LOMBARDO	F423	98040	Lombardia	Lodi	2315	0,000040958432
MULAZZANO	F801	98041	Lombardia	Lodi	5722	0,000091066682
ORIO LITTA	G107	98042	Lombardia	Lodi	2062	0,000030621248
OSPEDALETTO LODIGIANO	G166	98043	Lombardia	Lodi	1919	0,000029948414
OSSAGO LODIGIANO	G171	98044	Lombardia	Lodi	1438	0,000024768994
PIEVE FISSIRAGA	G096	98045	Lombardia	Lodi	1761	0,000030635296
SALERANO SUL LAMBRO	H701	98046	Lombardia	Lodi	2706	0,000038220880
SAN FIORANO	H844	98047	Lombardia	Lodi	1843	0,000029226730
SAN MARTINO IN STRADA	I012	98048	Lombardia	Lodi	3653	0,000055439233
SAN ROCCO AL PORTO	I140	98049	Lombardia	Lodi	3528	0,000055875932
SANT'ANGELO LODIGIANO	I274	98050	Lombardia	Lodi	13080	0,000205082354
SANTO STEFANO LODIGIANO	I362	98051	Lombardia	Lodi	1944	0,000028907929
SECUGNAGO	I561	98052	Lombardia	Lodi	2022	0,000028093036
SENNA LODIGIANA	I612	98053	Lombardia	Lodi	1996	0,000033342582
SOMAGLIA	I815	98054	Lombardia	Lodi	3834	0,000060049297
SORDIO	I848	98055	Lombardia	Lodi	3231	0,000051802730
TAVAZZANO CON VILLAVESCO	F260	98056	Lombardia	Lodi	6222	0,000093217318
TERRANOVA DEI PASSERINI	L125	98057	Lombardia	Lodi	913	0,000013248496
TURANO LODIGIANO	L469	98058	Lombardia	Lodi	1550	0,000025466130
VALERA FRATTA	L572	98059	Lombardia	Lodi	1677	0,000027263713
VILLANOVA DEL SILLARO	L977	98060	Lombardia	Lodi	1816	0,000027931084
ZELO BUON PERSICO	M158	98061	Lombardia	Lodi	7177	0,000095503462
ACQUANEGRA SUL CHIESE	A038	20001	Lombardia	Mantova	2989	0,000048421811
ASOLA	A470	20002	Lombardia	Mantova	10113	0,000178654651
BAGNOLO SAN VITO	A575	20003	Lombardia	Mantova	6028	0,000099896270
BIGARELLO	A866	20004	Lombardia	Mantova	2102	0,000032819029
BORGO VIRGILIO	M340	20071	Lombardia	Mantova	14722	0,000218362536
BORGOFRANCO SUL PO	B013	20006	Lombardia	Mantova	785	0,000013631925
BOZZOLO	B110	20007	Lombardia	Mantova	4227	0,000064035378
CANNETO SULL'OGLIO	B612	20008	Lombardia	Mantova	4511	0,000076032586
CARBONARA DI PO	B739	20009	Lombardia	Mantova	1319	0,000024126287
CASALMORO	B901	20010	Lombardia	Mantova	2290	0,000034181263
CASALOLDO	B907	20011	Lombardia	Mantova	2672	0,000036514621
CASALROMANO	B911	20012	Lombardia	Mantova	1526	0,000024356658
CASTEL D'ARIO	C076	20014	Lombardia	Mantova	4840	0,000072068986
CASTEL GOFFREDO	C118	20015	Lombardia	Mantova	12501	0,000189329547
CASTELBELFORTE	C059	20013	Lombardia	Mantova	3187	0,000044600977
CASTELLUCCHIO	C195	20016	Lombardia	Mantova	5253	0,000075010014
CASTIGLIONE DELLE STIVIERE	C312	20017	Lombardia	Mantova	22963	0,000378463859
CAVRIANA	C406	20018	Lombardia	Mantova	3956	0,000061345109
CERESARA	C502	20019	Lombardia	Mantova	2682	0,000042914811
COMMESSAGGIO	C930	20020	Lombardia	Mantova	1153	0,000018880386
CURTATONE	D227	20021	Lombardia	Mantova	14919	0,000244619372
DOSOLO	D351	20022	Lombardia	Mantova	3508	0,000057861348
FELONICA	D529	20023	Lombardia	Mantova	1419	0,000022989924
GAZOLDO DEGLI IPPOLITI	D949	20024	Lombardia	Mantova	3001	0,000052947422




Denominazione	Codice catastale	Codice ISTAT	Regione	Provincia	POPOLAZIONE AL 31-12-2013	Coeff Riparto 2016
GAZZUOLO	D959	20025	Lombardia	Mantova	2392	0,00038762677
GOITO	E078	20026	Lombardia	Mantova	10444	0,000166918796
GONZAGA	E089	20027	Lombardia	Mantova	9105	0,000138275370
GUIDIZZOLO	E261	20028	Lombardia	Mantova	6228	0,000090960089
MAGNACAVALLO	E818	20029	Lombardia	Mantova	1621	0,000026867082
MANTOVA	E897	20030	Lombardia	Mantova	48588	0,001046598578
MARCARIA	E922	20031	Lombardia	Mantova	6752	0,000112309569
MARIANA MANTOVANA	E949	20032	Lombardia	Mantova	730	0,000014205099
MARMIROLO	E962	20033	Lombardia	Mantova	7903	0,000113860437
MEDOLE	F086	20034	Lombardia	Mantova	4083	0,000063549736
MOGLIA	F267	20035	Lombardia	Mantova	5774	0,000089255655
MONZAMBANO	F705	20036	Lombardia	Mantova	4868	0,000080584158
MOTTEGGIANA	B012	20037	Lombardia	Mantova	2636	0,000042509078
OSTIGLIA	G186	20038	Lombardia	Mantova	6932	0,000117911643
PEGOGNAGA	G417	20039	Lombardia	Mantova	7228	0,000112374096
PIEVE DI CORIANO	G633	20040	Lombardia	Mantova	1071	0,000020129900
PIUBEGA	G717	20041	Lombardia	Mantova	1761	0,000034436373
POGGIO RUSCO	G753	20042	Lombardia	Mantova	6507	0,000106802983
POMPONESCO	G816	20043	Lombardia	Mantova	1724	0,000029392478
PONTI SUL MINCIO	G862	20044	Lombardia	Mantova	2340	0,000037458583
PORTO MANTOVANO	G917	20045	Lombardia	Mantova	16337	0,000249275451
QUINGENTOLE	H129	20046	Lombardia	Mantova	1201	0,000021152444
QUISTELLO	H143	20047	Lombardia	Mantova	5715	0,000091107362
REDONDESCO	H218	20048	Lombardia	Mantova	1299	0,000021217538
REVERE	H248	20049	Lombardia	Mantova	2532	0,000041405974
RIVAROLO MANTOVANO	H342	20050	Lombardia	Mantova	2592	0,000046177285
RODIGO	H481	20051	Lombardia	Mantova	5412	0,000081450993
RONCOFERRARO	H541	20052	Lombardia	Mantova	7237	0,000117870961
ROVERBELLA	H604	20053	Lombardia	Mantova	8655	0,000131567828
SABBIONETA	H652	20054	Lombardia	Mantova	4294	0,000068153590
SAN BENEDETTO PO	H771	20055	Lombardia	Mantova	7585	0,000124387705
SAN GIACOMO DELLE SEGNATE	H870	20056	Lombardia	Mantova	1727	0,000031091705
SAN GIORGIO DI MANTOVA	H883	20057	Lombardia	Mantova	9574	0,000138225178
SAN GIOVANNI DEL DOSSO	H912	20058	Lombardia	Mantova	1344	0,000022877600
SAN MARTINO DALL'ARGINE	I005	20059	Lombardia	Mantova	1781	0,000028669532
SCHIVENOGLIA	I532	20060	Lombardia	Mantova	1203	0,000019995576
SERMIDE	I632	20061	Lombardia	Mantova	6260	0,000099944989
SERRAVALLE A PO	I662	20062	Lombardia	Mantova	1564	0,000026315315
SOLFERINO	I801	20063	Lombardia	Mantova	2577	0,000042252806
SUSTINENTE	L015	20064	Lombardia	Mantova	2168	0,000036801034
SUZZARA	L020	20065	Lombardia	Mantova	21049	0,000353862738
VIADANA	L826	20066	Lombardia	Mantova	19995	0,000332242743
VILLA POMA	F804	20067	Lombardia	Mantova	2070	0,000030848250
VILLIMPENTA	M044	20068	Lombardia	Mantova	2244	0,000033321469
VOLTA MANTOVANA	M125	20070	Lombardia	Mantova	7379	0,000117800148
ABBIATEGRASSO	A010	15002	Lombardia	Milano	32295	0,000551005044
ALBAIRATE	A127	15005	Lombardia	Milano	4713	0,000072452799
ARCONATE	A375	15007	Lombardia	Milano	6607	0,000089605672
ARESE	A389	15009	Lombardia	Milano	19185	0,000331646808
ARLUNO	A413	15010	Lombardia	Milano	11807	0,000197182423
ASSAGO	A473	15011	Lombardia	Milano	8490	0,000177424670
BARANZATE	A618	15250	Lombardia	Milano	11538	0,000180267403
BAREGGIO	A652	15012	Lombardia	Milano	17464	0,000279092212
BASIANO	A697	15014	Lombardia	Milano	3661	0,000053676997
BASIGLIO	A699	15015	Lombardia	Milano	7761	0,000129505239
BELLINZAGO LOMBARDO	A751	15016	Lombardia	Milano	3874	0,000064208012
BERNATE TICINO	A804	15019	Lombardia	Milano	3092	0,000055838784
BESATE	A820	15022	Lombardia	Milano	2098	0,000035364113
BINASCO	A872	15024	Lombardia	Milano	7189	0,000126832860
BOFFALORA SOPRA TICINO	A920	15028	Lombardia	Milano	4174	0,000074642890
BOLLATE	A940	15027	Lombardia	Milano	36164	0,000674281422
BRESSO	B162	15032	Lombardia	Milano	26240	0,000479388785
BUBBIANO	B235	15035	Lombardia	Milano	2388	0,000035740056
BUCCINASCO	B240	15036	Lombardia	Milano	27071	0,000475439770
BUSCATE	B286	15038	Lombardia	Milano	4822	0,000073919256
BUSSERO	B292	15040	Lombardia	Milano	8628	0,000135814948
BUSTO GAROLFO	B301	15041	Lombardia	Milano	13727	0,000206554250
CALVIGNASCO	B448	15042	Lombardia	Milano	1201	0,000022116846
CAMBIAGO	B461	15044	Lombardia	Milano	6730	0,000106349222
CANEGRATE	B593	15046	Lombardia	Milano	12593	0,000193642802
CARPIANO	B820	15050	Lombardia	Milano	4058	0,000063370496
CARUGATE	B850	15051	Lombardia	Milano	14836	0,000246382699
CASARILE	B938	15055	Lombardia	Milano	4079	0,000063341169
CASOREZZO	B989	15058	Lombardia	Milano	5445	0,000082789997
CASSANO D'ADDA	C003	15059	Lombardia	Milano	18751	0,000301853168
CASSINA DE' PECCHI	C014	15060	Lombardia	Milano	13419	0,000232586567
CASSINETTA DI LUGAGNANO	C033	15061	Lombardia	Milano	1920	0,000031552680




Denominazione	Codice catastale	Codice ISTAT	Regione	Provincia	POPOLAZIONE AL 31-12-2013	Coeff Riparto 2016
CASTANO PRIMO	C052	15062	Lombardia	Milano	11208	0,000174030433
CERNUSCO SUL NAVIGLIO	C523	15070	Lombardia	Milano	32527	0,000595833639
CERRO AL LAMBRO	C536	15071	Lombardia	Milano	5036	0,000077833216
CERRO MAGGIORE	C537	15072	Lombardia	Milano	15235	0,000248783580
CESANO BOSCONI	C565	15074	Lombardia	Milano	23592	0,000425888342
CESATE	C569	15076	Lombardia	Milano	14146	0,000223061066
CINISELLO BALSAMO	C707	15077	Lombardia	Milano	74669	0,001439691803
CISLIANO	C733	15078	Lombardia	Milano	4621	0,000074043708
COLOGNO MONZESE	C895	15081	Lombardia	Milano	47544	0,000930019292
COLTURANO	C908	15082	Lombardia	Milano	2068	0,000037550288
CORBETTA	C986	15085	Lombardia	Milano	18167	0,000301949370
CORMANO	D013	15086	Lombardia	Milano	20059	0,000369392087
CORNAREDO	D018	15087	Lombardia	Milano	20289	0,000365637472
CORSICO	D045	15093	Lombardia	Milano	35196	0,000659714432
CUGGIONO	D198	15096	Lombardia	Milano	8243	0,000130857081
CUSAGO	D229	15097	Lombardia	Milano	3787	0,000077018680
CUSANO MILANINO	D231	15098	Lombardia	Milano	19002	0,000334345150
DAIRAGO	D244	15099	Lombardia	Milano	6139	0,000087618609
DRESANO	D367	15101	Lombardia	Milano	3075	0,000059046412
GAGGIANO	D845	15103	Lombardia	Milano	9011	0,000167615480
GARBAGNATE MILANESE	D912	15105	Lombardia	Milano	27152	0,000500955681
GESSATE	D995	15106	Lombardia	Milano	8937	0,000136051173
GORGONZOLA	E094	15108	Lombardia	Milano	19953	0,000341623145
GREZZAGO	E170	15110	Lombardia	Milano	2930	0,000040285165
GUIDO VISCONTI	E258	15112	Lombardia	Milano	1682	0,000028509969
INVERUNO	E313	15113	Lombardia	Milano	8664	0,000129997372
INZAGO	E317	15114	Lombardia	Milano	10957	0,000187694459
LACCHIARELLA	E395	15115	Lombardia	Milano	8854	0,000141233027
LAINATE	E415	15116	Lombardia	Milano	25573	0,000464951900
LEGNANO	E514	15118	Lombardia	Milano	60269	0,001135681212
LISCATE	E610	15122	Lombardia	Milano	4142	0,000066402471
LOCATE DI TRIULZI	E639	15125	Lombardia	Milano	9943	0,000155393563
MAGENTA	E801	15130	Lombardia	Milano	23511	0,000425005888
MAGNAGO	E819	15131	Lombardia	Milano	9249	0,000140803864
MARCALLO CON CASONE	E921	15134	Lombardia	Milano	6198	0,000095265768
MASATE	F003	15136	Lombardia	Milano	3455	0,000049244102
MEDIGLIA	F084	15139	Lombardia	Milano	12123	0,000174598549
MELEGNANO	F100	15140	Lombardia	Milano	17437	0,000316913442
MELZO	F119	15142	Lombardia	Milano	18519	0,000319690569
MESERO	F155	15144	Lombardia	Milano	4065	0,000056911127
MILANO	F205	15146	Lombardia	Milano	1324169	0,047072704381
MORIMONDO	D033	15150	Lombardia	Milano	1204	0,000021896970
MOTTA VISCONTI	F783	15151	Lombardia	Milano	7751	0,000110105909
NERVIANO	F874	15154	Lombardia	Milano	17398	0,000288994263
NOSATE	F939	15155	Lombardia	Milano	696	0,000012566399
NOVATE MILANESE	F955	15157	Lombardia	Milano	20165	0,000371000325
NOVIGLIO	F968	15158	Lombardia	Milano	4600	0,000068441502
OPERA	G078	15159	Lombardia	Milano	13740	0,000223876722
OSSONA	G181	15164	Lombardia	Milano	4262	0,000070038999
OZZERO	G206	15165	Lombardia	Milano	1535	0,000028548012
PADERNO DUGNANO	G220	15166	Lombardia	Milano	47048	0,000840936407
PANTIGLIATE	G316	15167	Lombardia	Milano	5807	0,000096946571
PARABIAGO	G324	15168	Lombardia	Milano	27518	0,000463118375
PAULLO	G385	15169	Lombardia	Milano	11280	0,000181517728
PERO	C013	15170	Lombardia	Milano	10932	0,000195724274
PESCHIERA BORROMEO	G488	15171	Lombardia	Milano	23091	0,000419373402
PESSANO CON BORNAGO	G502	15172	Lombardia	Milano	9119	0,000153646794
PIEVE EMANUELE	G634	15173	Lombardia	Milano	16036	0,000253129298
PIOLTELLO	G686	15175	Lombardia	Milano	36782	0,000595502554
POGLIANO MILANESE	G772	15176	Lombardia	Milano	8318	0,000142834475
POZZO D'ADDA	G955	15177	Lombardia	Milano	5942	0,000091616378
POZZUOLO MARTESANA	G965	15178	Lombardia	Milano	8289	0,000117961675
PREGNANA MILANESE	H026	15179	Lombardia	Milano	7025	0,000114728843
RESCALDINA	H240	15181	Lombardia	Milano	14200	0,000207061621
RHO	H264	15182	Lombardia	Milano	50844	0,001037291722
ROBECCHETTO CON INDUNO	H371	15183	Lombardia	Milano	4893	0,000083146023
ROBECCO SUL NAVIGLIO	H373	15184	Lombardia	Milano	6846	0,000098323236
RODANO	H470	15185	Lombardia	Milano	4650	0,000069818751
ROSATE	H560	15188	Lombardia	Milano	5505	0,000085702209
ROZZANO	H623	15189	Lombardia	Milano	42415	0,000747550941
SAN COLOMBANO AL LAMBRO	H803	15191	Lombardia	Milano	7376	0,000115928394
SAN DONATO MILANESE	H827	15192	Lombardia	Milano	32417	0,000650227672
SAN GIORGIO SU LEGNANO	H884	15194	Lombardia	Milano	6814	0,000098614504
SAN GIULIANO MILANESE	H930	15195	Lombardia	Milano	37707	0,000674492284
SAN VITTORE OLONA	I409	15201	Lombardia	Milano	8380	0,000140368849
SAN ZENONE AL LAMBRO	I415	15202	Lombardia	Milano	4341	0,000067275653
SANTO STEFANO TICINO	I361	15200	Lombardia	Milano	4961	0,000072704769




Denominazione	Codice catastale	Codice ISTAT	Regione	Provincia	POPOLAZIONE AL 31-12-2013	Coeff Riparto 2016
SEDRIANO	I566	15204	Lombardia	Milano	11731	0,000188277052
SEGRATE	I577	15205	Lombardia	Milano	34611	0,000647197752
SENAGO	I602	15206	Lombardia	Milano	21357	0,000384550260
SESTO SAN GIOVANNI	I690	15209	Lombardia	Milano	80932	0,001711800251
SETTALA	I696	15210	Lombardia	Milano	7411	0,000136395641
SETTIMO MILANESE	I700	15211	Lombardia	Milano	19990	0,000349993305
SOLARO	I786	15213	Lombardia	Milano	14093	0,000218285622
TREZZANO ROSA	L408	15219	Lombardia	Milano	5077	0,000077904331
TREZZANO SUL NAVIGLIO	L409	15220	Lombardia	Milano	20497	0,000352750104
TREZZO SULL'ADDA	L411	15221	Lombardia	Milano	12130	0,000204777029
TRIBIANO	L415	15222	Lombardia	Milano	3477	0,000059689499
TRUCCAZZANO	L454	15224	Lombardia	Milano	6029	0,000095378535
TURBIGO	L471	15228	Lombardia	Milano	7412	0,000117169998
VANZAGHELLO	L664	15249	Lombardia	Milano	5385	0,000078725797
VANZAGO	L665	15229	Lombardia	Milano	8978	0,000131252014
VAPRIO D'ADDA	L667	15230	Lombardia	Milano	8598	0,000127214165
VERMEZZO	L768	15235	Lombardia	Milano	3951	0,000061337882
VERNATE	L773	15236	Lombardia	Milano	3302	0,000054842705
VIGNATE	L883	15237	Lombardia	Milano	9201	0,000140550781
VILLA CORTESE	L928	15248	Lombardia	Milano	6199	0,000091046334
VIMODRONE	M053	15242	Lombardia	Milano	17126	0,000262643460
VITTUONE	M091	15243	Lombardia	Milano	8964	0,000144346846
VIZZOLO PREDABISSI	M102	15244	Lombardia	Milano	3974	0,000067482991
ZELO SURRIGONE	M160	15246	Lombardia	Milano	1675	0,000027134080
ZIBIDO SAN GIACOMO	M176	15247	Lombardia	Milano	6777	0,000109967388
AGRATE BRIANZA	A087	108001	Lombardia	Monza e della	15377	0,000264876227
AICURZIO	A096	108002	Lombardia	Monza e della	2064	0,000032634105
ALBIATE	A159	108003	Lombardia	Monza e della	6300	0,000095813772
ARCORE	A376	108004	Lombardia	Monza e della	17800	0,000292861236
BARLASSINA	A668	108005	Lombardia	Monza e della	6923	0,000105829108
BELLUSCO	A759	108006	Lombardia	Monza e della	7380	0,000118555803
BERNAREGGIO	A802	108007	Lombardia	Monza e della	10846	0,000160143505
BESANA IN BRIANZA	A818	108008	Lombardia	Monza e della	15576	0,000246703360
BIASSONO	A849	108009	Lombardia	Monza e della	12041	0,000183249454
BOVISIO-MASCIAGO	B105	108010	Lombardia	Monza e della	17047	0,000278643214
BRIOSCO	B187	108011	Lombardia	Monza e della	6011	0,000091612073
BRUGHERIO	B212	108012	Lombardia	Monza e della	34056	0,000587067697
BURAGO DI MOLGORA	B272	108013	Lombardia	Monza e della	4317	0,000067159307
BUSNAGO	B289	108051	Lombardia	Monza e della	6631	0,000099221248
CAMPARADA	B501	108014	Lombardia	Monza e della	2034	0,000028972044
CAPONAGO	B671	108052	Lombardia	Monza e della	5280	0,000076559627
CARATE BRIANZA	B729	108015	Lombardia	Monza e della	17844	0,000325108702
CARNATE	B798	108016	Lombardia	Monza e della	7422	0,000104010436
CAVENAGO DI BRIANZA	C395	108017	Lombardia	Monza e della	7141	0,000110416231
CERIANO LAGHETTO	C512	108018	Lombardia	Monza e della	6463	0,000096134723
CESANO MADERNO	C566	108019	Lombardia	Monza e della	38027	0,000659566212
COGLIATE	C820	108020	Lombardia	Monza e della	8492	0,000121261633
CONCOREZZO	C952	108021	Lombardia	Monza e della	15547	0,000250784385
CORNATE D'ADDA	D019	108053	Lombardia	Monza e della	10666	0,000163668927
CORREZZANA	D038	108022	Lombardia	Monza e della	2852	0,000043942958
DESIO	D286	108023	Lombardia	Monza e della	41530	0,000774816670
GIUSSANO	E063	108024	Lombardia	Monza e della	25199	0,000435918870
LAZZATE	E504	108025	Lombardia	Monza e della	7767	0,000111545003
LENTATE SUL SEVESO	E530	108054	Lombardia	Monza e della	15742	0,000274872360
LESMO	E550	108026	Lombardia	Monza e della	8396	0,000124255427
LIMBIATE	E591	108027	Lombardia	Monza e della	35417	0,000626045924
LISSONE	E617	108028	Lombardia	Monza e della	44334	0,000761486611
MACHERIO	E786	108029	Lombardia	Monza e della	7309	0,000115272426
MEDA	F078	108030	Lombardia	Monza e della	23493	0,000388610574
MEZZAGO	F165	108031	Lombardia	Monza e della	4301	0,000061313524
MISINTO	F247	108032	Lombardia	Monza e della	5394	0,000073395062
MONZA	F704	108033	Lombardia	Monza e della	123151	0,002843570708
MUGGIO'	F797	108034	Lombardia	Monza e della	23457	0,000377106071
NOVA MILANESE	F944	108035	Lombardia	Monza e della	23385	0,000396162134
ORNAGO	G116	108036	Lombardia	Monza e della	4903	0,000077440701
RENATE	H233	108037	Lombardia	Monza e della	4151	0,000067074461
RONCELLO	H529	108055	Lombardia	Monza e della	4263	0,000058365045
RONCO BRIANTINO	H537	108038	Lombardia	Monza e della	3399	0,000053621301
SEREGNO	I625	108039	Lombardia	Monza e della	44212	0,000788648896
SEVESO	I709	108040	Lombardia	Monza e della	23240	0,000386095472
SOVICO	I878	108041	Lombardia	Monza e della	8311	0,000131368849
SULBIATE	I998	108042	Lombardia	Monza e della	4191	0,000062035825
TRIUGGIO	L434	108043	Lombardia	Monza e della	8786	0,000131025870
USMATE VELATE	L511	108044	Lombardia	Monza e della	10194	0,000165208475
VAREDO	L677	108045	Lombardia	Monza e della	13072	0,000218807950
VEDANO AL LAMBRO	L704	108046	Lombardia	Monza e della	7538	0,000121445173
VEDUGGIO CON COLZANO	L709	108047	Lombardia	Monza e della	4496	0,000066471392




Denominazione	Codice catastale	Codice ISTAT	Regione	Provincia	POPOLAZIONE AL 31-12-2013	Coeff Riparto 2016
VERANO BRIANZA	L744	108048	Lombardia	Monza e della	9270	0,000142600069
VILLASANTA	M017	108049	Lombardia	Monza e della	13885	0,000216281373
VIMERCATE	M052	108050	Lombardia	Monza e della	25761	0,000449672626
ALAGNA	A118	18001	Lombardia	Pavia	904	0,000014302047
ALBAREDO ARNABOLDI	A134	18002	Lombardia	Pavia	243	0,000005446901
ALBONESE	A171	18003	Lombardia	Pavia	565	0,000009472774
ALBUZZANO	A175	18004	Lombardia	Pavia	3547	0,000048792665
ARENA PO	A387	18005	Lombardia	Pavia	1632	0,000027523120
BADIA PAVESE	A538	18006	Lombardia	Pavia	400	0,000008851053
BAGNARIA	A550	18007	Lombardia	Pavia	696	0,000013235063
BARBIANELLO	A634	18008	Lombardia	Pavia	891	0,000014706275
BASCAPE'	A690	18009	Lombardia	Pavia	1643	0,000027748726
BASTIDA PANCARANA	A712	18011	Lombardia	Pavia	1046	0,000018082565
BATTUDA	A718	18012	Lombardia	Pavia	675	0,000010975752
BELGIOIOSO	A741	18013	Lombardia	Pavia	6218	0,000087750428
BEREGUARDO	A792	18014	Lombardia	Pavia	2721	0,000044057392
BORGARELLO	A989	18015	Lombardia	Pavia	2741	0,000035843622
BORGO PRIOLO	B028	18016	Lombardia	Pavia	1394	0,000024410396
BORGO SAN SIRO	B038	18018	Lombardia	Pavia	1054	0,000016712156
BORGORATTO MORMOROLO	B030	18017	Lombardia	Pavia	420	0,000008675235
BORNASCO	B051	18019	Lombardia	Pavia	2641	0,000039135384
BOSNASCO	B082	18020	Lombardia	Pavia	630	0,000010889311
BRALLO DI PREGOLA	B117	18021	Lombardia	Pavia	638	0,000016865908
BREME	B142	18022	Lombardia	Pavia	814	0,000013859579
BRESSANA BOTTARONE	B159	18023	Lombardia	Pavia	3550	0,000053425827
BRONI	B201	18024	Lombardia	Pavia	9417	0,000152305472
CALVIGNANO	B447	18025	Lombardia	Pavia	127	0,000003906905
CAMPOSPINOSO	B567	18026	Lombardia	Pavia	1018	0,000015482419
CANDIA LOMELLINA	B587	18027	Lombardia	Pavia	1598	0,000031535170
CANEVINO	B599	18028	Lombardia	Pavia	113	0,000003849781
CANNETO PAVESE	B613	18029	Lombardia	Pavia	1382	0,000023135312
CARBONARA AL TICINO	B741	18030	Lombardia	Pavia	1561	0,000023076797
CASANOVA LONATI	B929	18031	Lombardia	Pavia	474	0,000008720728
CASATISMA	B945	18032	Lombardia	Pavia	899	0,000016458661
CASEI GEROLA	B954	18033	Lombardia	Pavia	2545	0,000040039421
CASORATE PRIMO	B988	18034	Lombardia	Pavia	8533	0,000130419298
CASSOLNOVO	C038	18035	Lombardia	Pavia	7091	0,000100910857
CASTANA	C050	18036	Lombardia	Pavia	732	0,000013242070
CASTEGGIO	C053	18037	Lombardia	Pavia	6918	0,000104915892
CASTELLETTO DI BRANDUZZO	C157	18038	Lombardia	Pavia	1033	0,000016133489
CASTELLO D'AGOGNA	C184	18039	Lombardia	Pavia	1149	0,000018116704
CASTELNOVETTO	C213	18040	Lombardia	Pavia	607	0,000010814973
CAVA MANARA	C360	18041	Lombardia	Pavia	6732	0,000098965821
CECIMA	C414	18042	Lombardia	Pavia	238	0,000006638717
CERANOVA	C484	18043	Lombardia	Pavia	2048	0,000026953492
CERETTO LOMELLINA	C508	18044	Lombardia	Pavia	196	0,000004597120
CERNAGO	C509	18045	Lombardia	Pavia	743	0,000011365122
CERTOSA DI PAVIA	C541	18046	Lombardia	Pavia	5234	0,000075342205
CERVESINA	C551	18047	Lombardia	Pavia	1242	0,000020315354
CHIGNOLO PO	C637	18048	Lombardia	Pavia	4087	0,000061511470
CIGNIGNOLA	C684	18049	Lombardia	Pavia	1370	0,000021974329
CILAVEGNA	C686	18050	Lombardia	Pavia	5658	0,000081713105
CODEVILLA	C813	18051	Lombardia	Pavia	1031	0,000017634312
CONFIENZA	C958	18052	Lombardia	Pavia	1657	0,000028824973
COPIANO	C979	18053	Lombardia	Pavia	1736	0,000025834993
CORANA	C982	18054	Lombardia	Pavia	811	0,000014525585
CORNALE E BASTIDA	M338	18191	Lombardia	Pavia	885	0,000016286022
CORTEOLONA E GENZONE	M372	18797	Lombardia	Pavia	2578	0,000052122101
CORVINO SAN QUIRICO	D081	18057	Lombardia	Pavia	1050	0,000016952001
COSTA DE' NOBILI	D109	18058	Lombardia	Pavia	365	0,000007446283
COZZO	D127	18059	Lombardia	Pavia	349	0,000007374475
CURA CARPIGNANO	B824	18060	Lombardia	Pavia	4748	0,000063162311
DORNO	D348	18061	Lombardia	Pavia	4675	0,000074608189
FERRERA ERBOGNONE	D552	18062	Lombardia	Pavia	1171	0,000020838141
FILIGHERA	D594	18063	Lombardia	Pavia	856	0,000014498146
FORTUNAGO	D732	18064	Lombardia	Pavia	399	0,000009348028
FRASCAROLO	D771	18065	Lombardia	Pavia	1201	0,000020345149
GALLIAVOLA	D873	18066	Lombardia	Pavia	209	0,0000044727454
GAMBARANA	D892	18067	Lombardia	Pavia	232	0,000005362270
GAMBOLO'	D901	18068	Lombardia	Pavia	10149	0,000156014826
GARLASCO	D925	18069	Lombardia	Pavia	9872	0,000147350785
GERENZAGO	D980	18071	Lombardia	Pavia	1409	0,000020335980
GIUSSAGO	E062	18072	Lombardia	Pavia	5146	0,00007925219
GODIASCO	E072	18073	Lombardia	Pavia	3224	0,000059073875
GOLFIFRENZO	E081	18074	Lombardia	Pavia	196	0,000005189073
GRAVELLONA LOMELLINA	E152	18075	Lombardia	Pavia	2790	0,000038514048
GROPELLO CAIROLI	E195	18076	Lombardia	Pavia	4674	0,000069733198




Denominazione	Codice catastale	Codice ISTAT	Regione	Provincia	POPOLAZIONE AL 31-12-2013	Coeff Riparto 2016
INVERNO E MONTELEONE	E310	18077	Lombardia	Pavia	1439	0,00021914311
LANDRIANO	E437	18078	Lombardia	Pavia	6271	0,00098628088
LANGOSCO	E439	18079	Lombardia	Pavia	425	0,00008211927
LARDIRAGO	E454	18080	Lombardia	Pavia	1230	0,00023098781
LINAROLO	E600	18081	Lombardia	Pavia	2815	0,00039064829
LIRIO	E608	18082	Lombardia	Pavia	130	0,00003907100
LOMELLO	E662	18083	Lombardia	Pavia	2240	0,00032189595
LUNGAVILLA	B387	18084	Lombardia	Pavia	2477	0,00035802012
MAGHERNO	E804	18085	Lombardia	Pavia	1723	0,00025246480
MARCIGNAGO	E934	18086	Lombardia	Pavia	2471	0,00037814854
MARZANO	E999	18087	Lombardia	Pavia	1657	0,00027543685
MEDE	F080	18088	Lombardia	Pavia	6832	0,00100527418
MENCONICO	F122	18089	Lombardia	Pavia	367	0,00009815369
MEZZANA BIGLI	F170	18090	Lombardia	Pavia	1128	0,00018236999
MEZZANA RABATTONI	F171	18091	Lombardia	Pavia	490	0,00009155981
MEZZANINO	F175	18092	Lombardia	Pavia	1456	0,00022245404
MIRADOLIO TERME	F238	18093	Lombardia	Pavia	3835	0,00056154425
MONTALTO PAVESE	F417	18094	Lombardia	Pavia	918	0,00016869781
MONTEBELLO DELLA BATTAGLIA	F440	18095	Lombardia	Pavia	1669	0,00029726773
MONTECALVO VERSIGGIA	F449	18096	Lombardia	Pavia	554	0,00010510100
MONTESCANO	F638	18097	Lombardia	Pavia	400	0,000011261719
MONTESEGALE	F644	18098	Lombardia	Pavia	295	0,00007378113
MONTICELLI PAVESE	F670	18099	Lombardia	Pavia	700	0,00013478676
MONTU' BECCARIA	F701	18100	Lombardia	Pavia	1730	0,00032364054
MORNICO LOSANA	F739	18101	Lombardia	Pavia	657	0,00012119919
MORTARA	F754	18102	Lombardia	Pavia	15543	0,00246264863
NICORVO	F891	18103	Lombardia	Pavia	367	0,00007129348
OLEVANO DI LOMELLINA	G021	18104	Lombardia	Pavia	748	0,00011675335
OLIVA GESSI	G032	18105	Lombardia	Pavia	173	0,00004671269
OTTOBIANO	G194	18106	Lombardia	Pavia	1119	0,00018142910
PALESTRO	G275	18107	Lombardia	Pavia	1987	0,00029084887
PANCARANA	G304	18108	Lombardia	Pavia	315	0,00006537730
PARONA	G342	18109	Lombardia	Pavia	1975	0,00030234285
PAVIA	G388	18110	Lombardia	Pavia	71297	0,01573715439
PIETRA DE' GIORGI	G612	18111	Lombardia	Pavia	898	0,00015562666
PIEVE ALBIGNOLA	G635	18112	Lombardia	Pavia	888	0,00015819050
PIEVE DEL CAIRO	G639	18113	Lombardia	Pavia	2114	0,00036204573
PIEVE PORTO MORONE	G650	18114	Lombardia	Pavia	2740	0,00043215592
PINAROLO PO	G671	18115	Lombardia	Pavia	1730	0,00028301423
PIZZALE	G720	18116	Lombardia	Pavia	722	0,00012965263
PONTE NIZZA	G851	18117	Lombardia	Pavia	827	0,00017239158
PORTALBERA	G895	18118	Lombardia	Pavia	1516	0,00022652671
REA	H204	18119	Lombardia	Pavia	431	0,00009231162
REDAVALLE	H216	18120	Lombardia	Pavia	1102	0,00017523478
RETORBIDO	H246	18121	Lombardia	Pavia	1522	0,00028101553
RIVANAZZANO	H336	18122	Lombardia	Pavia	5236	0,00083158476
ROBBIO	H369	18123	Lombardia	Pavia	6095	0,00090451912
ROBECCO PAVESE	H375	18124	Lombardia	Pavia	555	0,00009929869
ROCCA DE' GIORGI	H396	18125	Lombardia	Pavia	84	0,00003171171
ROCCA SUSELLA	H450	18126	Lombardia	Pavia	253	0,00006280152
ROGNANO	H491	18127	Lombardia	Pavia	647	0,00010370004
ROMAGNESE	H505	18128	Lombardia	Pavia	692	0,00015733129
RONCARO	H527	18129	Lombardia	Pavia	1525	0,00019565029
ROSASCO	H559	18130	Lombardia	Pavia	616	0,00010627450
ROVESCALA	H614	18131	Lombardia	Pavia	909	0,00015662277
RUIINO	H637	18132	Lombardia	Pavia	745	0,00016934612
SAN CIPRIANO PO	H799	18133	Lombardia	Pavia	492	0,00010119629
SAN DAMIANO AL COLLE	H814	18134	Lombardia	Pavia	699	0,00011934903
SAN GENESIO ED UNITI	H859	18135	Lombardia	Pavia	3847	0,00058567173
SAN GIORGIO DI LOMELLINA	H885	18136	Lombardia	Pavia	1123	0,00018055225
SAN MARTINO SICCOMARIO	I014	18137	Lombardia	Pavia	6036	0,00100791415
SAN ZENONE AL PO	I416	18145	Lombardia	Pavia	612	0,00010990779
SANNAZZARO DE' BURGONDI	I048	18138	Lombardia	Pavia	5533	0,00088876748
SANTALESSIO CON VIALONE	I213	18141	Lombardia	Pavia	933	0,00014450343
SANT'ANGELO LOMELLINA	I276	18144	Lombardia	Pavia	832	0,00013321052
SANTA CRISTINA E BISSONE	I175	18139	Lombardia	Pavia	2031	0,00030264061
SANTA GIULETTA	I203	18140	Lombardia	Pavia	1664	0,00029521574
SANTA MARGHERITA DI STAFFORA	I230	18142	Lombardia	Pavia	488	0,00013037910
SANTA MARIA DELLA VERSA	I237	18143	Lombardia	Pavia	2476	0,00039604059
SARTIRANA LOMELLINA	I447	18146	Lombardia	Pavia	1716	0,00026563599
SCALDASOLE	I487	18147	Lombardia	Pavia	970	0,00015157725
SEMIANA	I599	18148	Lombardia	Pavia	240	0,00006003333
SILVANO PIETRA	I739	18149	Lombardia	Pavia	678	0,00012542261
SIZIANO	E265	18150	Lombardia	Pavia	5917	0,00097070344
SOMMO	I825	18151	Lombardia	Pavia	1135	0,00018033920
SPESSA	I894	18152	Lombardia	Pavia	609	0,00010768325
STRADELLA	I968	18153	Lombardia	Pavia	11638	0,00197817158




Denominazione	Codice catastale	Codice ISTAT	Regione	Provincia	POPOLAZIONE AL 31-12-2013	Coeff Riparto 2016
SUARDI	B014	18154	Lombardia	Pavia	632	0,000010672890
TORRAZZA COSTE	L237	18155	Lombardia	Pavia	1714	0,000028681386
TORRE BERETTI E CASTELLARO	L250	18156	Lombardia	Pavia	583	0,000009974693
TORRE D'ARESE	L256	18157	Lombardia	Pavia	978	0,000014440916
TORRE D'ISOLA	L269	18159	Lombardia	Pavia	2406	0,000035399783
TORRE DE' NEGRI	L262	18158	Lombardia	Pavia	333	0,000007460700
TORREVECCHIA PIA	L285	18160	Lombardia	Pavia	3512	0,000055137063
TORRICELLA VERZATE	L292	18161	Lombardia	Pavia	819	0,000013914700
TRAVACO' SICCOMARIO	I236	18162	Lombardia	Pavia	4471	0,000060216850
TRIVOLZIO	L440	18163	Lombardia	Pavia	2128	0,000032523838
TROMELLO	L449	18164	Lombardia	Pavia	3870	0,000061023233
TROVO	L453	18165	Lombardia	Pavia	1040	0,000015852335
VAL DI NIZZA	L562	18166	Lombardia	Pavia	651	0,000013632315
VALEGGIO	L568	18167	Lombardia	Pavia	241	0,000005116052
VALLE LOMELLINA	L593	18168	Lombardia	Pavia	2155	0,000032888475
VALLE SALIMBENE	L617	18169	Lombardia	Pavia	1534	0,000022195686
VALVERDE	L659	18170	Lombardia	Pavia	312	0,000008727718
VARZI	L690	18171	Lombardia	Pavia	3338	0,000059285947
VELEZZO LOMELLINA	L716	18172	Lombardia	Pavia	100	0,000003599629
VELLEZZO BELLINI	L720	18173	Lombardia	Pavia	3174	0,000045807227
VERRETTO	L784	18174	Lombardia	Pavia	402	0,000008256372
VERRUA PO	L788	18175	Lombardia	Pavia	1305	0,000021730005
VIDIGULFO	L854	18176	Lombardia	Pavia	6223	0,000086661843
VIGEVANO	L872	18177	Lombardia	Pavia	63268	0,001247619469
VILLA BISCOSSI	L917	18178	Lombardia	Pavia	73	0,000002490193
VILLANOVA D'ARDENGI	L983	18179	Lombardia	Pavia	778	0,000012807569
VILLANTERIO	L994	18180	Lombardia	Pavia	3289	0,000048291840
VISTARINO	M079	18181	Lombardia	Pavia	1577	0,000023103391
VOGHERA	M109	18182	Lombardia	Pavia	39356	0,000716463736
VOLPARA	M119	18183	Lombardia	Pavia	137	0,000004098605
ZAVATTARELLO	M150	18184	Lombardia	Pavia	1001	0,000022266113
ZECZONE	M152	18185	Lombardia	Pavia	1736	0,000027649191
ZEME	M161	18186	Lombardia	Pavia	1092	0,000017929618
ZENEVREDO	M162	18187	Lombardia	Pavia	473	0,000008683877
ZERBO	M166	18188	Lombardia	Pavia	439	0,000008336343
ZERBOLO'	M167	18189	Lombardia	Pavia	1719	0,000028356195
ZINASCO	M180	18190	Lombardia	Pavia	3297	0,000053951183
ALBAREDO PER SAN MARCO	A135	14001	Lombardia	Sondrio	328	0,000008540300
ALBOSAGGIA	A172	14002	Lombardia	Sondrio	3147	0,000049489228
ANDALO VALTELLINO	A273	14003	Lombardia	Sondrio	560	0,000010594869
APRICA	A337	14004	Lombardia	Sondrio	1583	0,000040418277
ARDENNO	A382	14005	Lombardia	Sondrio	3253	0,000044782080
BEMA	A777	14006	Lombardia	Sondrio	121	0,000004726747
BERBENNO DI VALTELLINA	A787	14007	Lombardia	Sondrio	4279	0,000071236340
BIANZONE	A848	14008	Lombardia	Sondrio	1298	0,000022894666
BORMIO	B049	14009	Lombardia	Sondrio	4066	0,000097588694
BUGLIO IN MONTE	B255	14010	Lombardia	Sondrio	2059	0,000033599325
CAIOLO	B366	14011	Lombardia	Sondrio	1076	0,000019490553
CAMPODOLCINO	B530	14012	Lombardia	Sondrio	981	0,000028136952
CASPOGGIO	B993	14013	Lombardia	Sondrio	1437	0,000026749693
CASTELLO DELL'ACQUA	C186	14014	Lombardia	Sondrio	635	0,000012451279
CASTIONE ANDEVENNO	C325	14015	Lombardia	Sondrio	1557	0,000026939417
CEDRASCO	C418	14016	Lombardia	Sondrio	457	0,000010581242
CERCINIO	C493	14017	Lombardia	Sondrio	772	0,000012946222
CHIAVENNA	C623	14018	Lombardia	Sondrio	7309	0,000125622086
CHIESA IN VALMALENCO	C628	14019	Lombardia	Sondrio	2560	0,000054262717
CHIURO	C651	14020	Lombardia	Sondrio	2536	0,000042533677
CINO	C709	14021	Lombardia	Sondrio	372	0,000006935295
CIVO	C785	14022	Lombardia	Sondrio	1098	0,000023301782
COLORINA	C903	14023	Lombardia	Sondrio	1444	0,000025083480
COSIO VALTELLINO	D088	14024	Lombardia	Sondrio	5480	0,000081445752
DAZIO	D258	14025	Lombardia	Sondrio	425	0,000009538243
DELEBIO	D266	14026	Lombardia	Sondrio	3209	0,000046786081
DUBINO	D377	14027	Lombardia	Sondrio	3647	0,000055047695
FAEDO VALTELLINO	D456	14028	Lombardia	Sondrio	564	0,000010306266
FORCOLA	D694	14029	Lombardia	Sondrio	829	0,000015725841
FUSINE	D830	14030	Lombardia	Sondrio	605	0,000012956766
GEROLA ALTA	D990	14031	Lombardia	Sondrio	178	0,000008633959
GORDONA	E090	14032	Lombardia	Sondrio	1920	0,000032044829
GROSIO	E200	14033	Lombardia	Sondrio	4541	0,000071020170
GROSOTTO	E201	14034	Lombardia	Sondrio	1642	0,000034122559
LANZADA	E443	14036	Lombardia	Sondrio	1376	0,000027879082
LIVIGNO	E621	14037	Lombardia	Sondrio	6247	0,000167825130
LOVERO	E705	14038	Lombardia	Sondrio	672	0,000013866801
MADESIMO	E342	14035	Lombardia	Sondrio	542	0,000027253986
MANTELLO	E896	14039	Lombardia	Sondrio	754	0,000014674703
MAZZO DI VALTELLINA	F070	14040	Lombardia	Sondrio	1038	0,000018077025




Denominazione	Codice catastale	Codice ISTAT	Regione	Provincia	POPOLAZIONE AL 31-12-2013	Coeff Riparto 2016
MELLO	F115	14041	Lombardia	Sondrio	980	0,00016324451
MESE	F153	14043	Lombardia	Sondrio	1790	0,000026069370
MONTAGNA IN VALTELLINA	F393	14044	Lombardia	Sondrio	3048	0,000051778013
MORBEGNO	F712	14045	Lombardia	Sondrio	12185	0,000210303699
NOVATE MEZZOLA	F956	14046	Lombardia	Sondrio	1864	0,000031502533
PEDESINA	G410	14047	Lombardia	Sondrio	36	0,000001809060
PIANTEDO	G572	14048	Lombardia	Sondrio	1384	0,000025955575
PIATEDA	G576	14049	Lombardia	Sondrio	2302	0,000038907109
PIURO	G718	14050	Lombardia	Sondrio	1930	0,000030801592
POGGIRIDENTI	G431	14051	Lombardia	Sondrio	1895	0,000033230172
PONTE IN VALTELLINA	G829	14052	Lombardia	Sondrio	2327	0,000043027391
POSTALESIO	G937	14053	Lombardia	Sondrio	677	0,000012606691
PRATA CAMPORACCIO	G993	14054	Lombardia	Sondrio	2960	0,000043689127
RASURA	H192	14055	Lombardia	Sondrio	296	0,000008373182
ROGOLO	H493	14056	Lombardia	Sondrio	577	0,000011767026
SAMOLACO	H752	14057	Lombardia	Sondrio	2878	0,000048076667
SAN GIACOMO FILIPPO	H868	14058	Lombardia	Sondrio	396	0,00001104891
SERNIO	I636	14059	Lombardia	Sondrio	502	0,000010833258
SONDALO	I828	14060	Lombardia	Sondrio	4183	0,000076417422
SONDRIO	I829	14061	Lombardia	Sondrio	22095	0,000439639641
SPRIANA	I928	14062	Lombardia	Sondrio	99	0,000003875086
TALAMONA	L035	14063	Lombardia	Sondrio	4767	0,000070594293
TARTANO	L056	14064	Lombardia	Sondrio	194	0,000008451214
TEGLIO	L084	14065	Lombardia	Sondrio	4633	0,000083464629
TIRANO	L175	14066	Lombardia	Sondrio	9191	0,000149443438
TORRE DI SANTA MARIA	L244	14067	Lombardia	Sondrio	803	0,000016062621
TOVO DI SANTAGATA	L316	14068	Lombardia	Sondrio	627	0,000012571901
TRAONA	L330	14069	Lombardia	Sondrio	2641	0,000039960219
TRESIVIO	L392	14070	Lombardia	Sondrio	2009	0,000031941924
VAL MASINO	L638	14074	Lombardia	Sondrio	923	0,000022997939
VALDIDENTRO	L557	14071	Lombardia	Sondrio	4096	0,000078110859
VALDISOTTO	L563	14072	Lombardia	Sondrio	3543	0,000061765800
VALFURVA	L576	14073	Lombardia	Sondrio	2690	0,000060485946
VERCEIA	L749	14075	Lombardia	Sondrio	1118	0,000019325900
VERVIO	L799	14076	Lombardia	Sondrio	218	0,000006505704
VILLA DI CHIAVENNA	L907	14077	Lombardia	Sondrio	1020	0,000018637003
VILLA DI TIRANO	L908	14078	Lombardia	Sondrio	3006	0,000049570619
AGRA	A085	12001	Lombardia	Varese	384	0,000009350328
ALBIZZATE	A167	12002	Lombardia	Varese	5350	0,000082610678
ANGERA	A290	12003	Lombardia	Varese	5664	0,000090778654
ARCISATE	A371	12004	Lombardia	Varese	9886	0,000157884234
ARSAGO SEPRIO	A441	12005	Lombardia	Varese	4901	0,000068820744
AZZATE	A531	12006	Lombardia	Varese	4634	0,000070586765
AZZIO	A532	12007	Lombardia	Varese	819	0,000014704844
BARASSO	A619	12008	Lombardia	Varese	1673	0,000023639746
BARDELLO	A645	12009	Lombardia	Varese	1550	0,000024376579
BEDERO VALCUVIA	A728	12010	Lombardia	Varese	675	0,000011860679
BESANO	A819	12011	Lombardia	Varese	2582	0,000040217494
BESNATE	A825	12012	Lombardia	Varese	5558	0,000076027221
BESOZZO	A826	12013	Lombardia	Varese	9098	0,000128392204
BIANDRONNO	A845	12014	Lombardia	Varese	3319	0,000048628059
BISUSCHIO	A891	12015	Lombardia	Varese	4360	0,000062120643
BODIO LOMNAGO	A918	12016	Lombardia	Varese	2149	0,000032193311
BREBBIA	B126	12017	Lombardia	Varese	3364	0,000053650963
BREGANO	B131	12018	Lombardia	Varese	852	0,000012102619
BRENTA	B150	12019	Lombardia	Varese	1818	0,000027325224
BREZZO DI BEDERO	B166	12020	Lombardia	Varese	1186	0,000020194799
BRINZIO	B182	12021	Lombardia	Varese	847	0,000016293534
BRISSAGO-VALTRAVAGLIA	B191	12022	Lombardia	Varese	1269	0,000021288512
BRUNELLO	B219	12023	Lombardia	Varese	1007	0,000018124847
BRUSIMPIANO	B228	12024	Lombardia	Varese	1222	0,000020509990
BUGUGGIATE	B258	12025	Lombardia	Varese	3088	0,000051477656
BUSTO ARSIZIO	B300	12026	Lombardia	Varese	81744	0,001664513971
CADEGLIANO-VICONAGO	B326	12027	Lombardia	Varese	2045	0,000031797993
CADREZZATE	B347	12028	Lombardia	Varese	1854	0,000029855017
CAIRATE	B368	12029	Lombardia	Varese	7892	0,000119641563
CANTELLO	B634	12030	Lombardia	Varese	4635	0,000069523525
CARAVATE	B732	12031	Lombardia	Varese	2592	0,000041283442
CARDANO AL CAMPO	B754	12032	Lombardia	Varese	14768	0,000239094125
CARNAGO	B796	12033	Lombardia	Varese	6624	0,000109888291
CARONNO PERTUSELLA	B805	12034	Lombardia	Varese	17246	0,000270146227
CARONNO VARESINO	B807	12035	Lombardia	Varese	4985	0,000071247551
CASALE LITTA	B875	12036	Lombardia	Varese	2658	0,000038905285
CASALZUIGNO	B921	12037	Lombardia	Varese	1331	0,000021105064
CASCIAGO	B949	12038	Lombardia	Varese	3891	0,000057303656
CASORATE SEMPIONE	B987	12039	Lombardia	Varese	5740	0,000081991550
CASSANO MAGNAGO	C004	12040	Lombardia	Varese	21647	0,000355805658




Denominazione	Codice catastale	Codice ISTAT	Regione	Provincia	POPOLAZIONE AL 31-12-2013	Coeff Riparto 2016
CASSANO VALCUVIA	B999	12041	Lombardia	Varese	679	0,00011282462
CASTELLANZA	C139	12042	Lombardia	Varese	14265	0,000247632326
CASTELLO CABIAGLIO	B312	12043	Lombardia	Varese	574	0,000010163538
CASTELSEPRIO	C273	12044	Lombardia	Varese	1305	0,000020709335
CASTELVECCANA	C181	12045	Lombardia	Varese	1998	0,000032310793
CASTIGLIONE OLONA	C300	12046	Lombardia	Varese	7845	0,000114066137
CASTRONNO	C343	12047	Lombardia	Varese	5269	0,000081421431
CAVARIA CON PREMEZZO	C382	12048	Lombardia	Varese	5848	0,000080120395
CAZZAGO BRABBIA	C409	12049	Lombardia	Varese	825	0,000014018269
CISLAGO	C732	12050	Lombardia	Varese	10258	0,000140601276
CITTIGLIO	C751	12051	Lombardia	Varese	4022	0,000058673949
CLIVIO	C796	12052	Lombardia	Varese	1986	0,000029323732
COCQUIO-TREVISAGO	C810	12053	Lombardia	Varese	4743	0,000073342939
COMABBIO	C911	12054	Lombardia	Varese	1171	0,000020626062
COMERIO	C922	12055	Lombardia	Varese	2762	0,000044252337
CREMENAGA	D144	12056	Lombardia	Varese	821	0,000013240236
CROSIO DELLA VALLE	D185	12057	Lombardia	Varese	620	0,000009936448
CUASSO AL MONTE	D192	12058	Lombardia	Varese	3649	0,000053612018
CUGLIATE-FABIASCO	D199	12059	Lombardia	Varese	3126	0,000043316641
CUNARDO	D204	12060	Lombardia	Varese	2897	0,000045440549
CURIGLIA CON MONTEVIASCO	D217	12061	Lombardia	Varese	177	0,000005827123
CUVEGLIO	D238	12062	Lombardia	Varese	3389	0,000052975640
CUVIO	D239	12063	Lombardia	Varese	1679	0,000027787491
DAVERIO	D256	12064	Lombardia	Varese	3091	0,000044840442
DUMENZA	D384	12065	Lombardia	Varese	1466	0,000026075507
DUNO	D385	12066	Lombardia	Varese	142	0,000004705290
FAGNANO OLONA	D467	12067	Lombardia	Varese	12340	0,000185022511
FERNO	D543	12068	Lombardia	Varese	6988	0,000110334973
FERRERA DI VARESE	D551	12069	Lombardia	Varese	714	0,000012877873
GALLARATE	D869	12070	Lombardia	Varese	52455	0,001009441538
GALLIATE LOMBARDO	D871	12071	Lombardia	Varese	998	0,000015681089
GAVIRATE	D946	12072	Lombardia	Varese	9306	0,000161929291
GAZZADA SCHIANNO	D951	12073	Lombardia	Varese	4644	0,000075329108
GEMONIO	D963	12074	Lombardia	Varese	2881	0,000045420295
GERENZANO	D981	12075	Lombardia	Varese	10737	0,000172335351
GERMIGNAGA	D987	12076	Lombardia	Varese	3885	0,000061969389
GOLASECCA	E079	12077	Lombardia	Varese	2690	0,000042070578
GORLA MAGGIORE	E101	12078	Lombardia	Varese	5020	0,000072546570
GORLA MINORE	E102	12079	Lombardia	Varese	8551	0,000121459544
GORNATE-OLONA	E104	12080	Lombardia	Varese	2249	0,000035513195
GRANTOLA	E144	12081	Lombardia	Varese	1250	0,000021789670
INARZO	E292	12082	Lombardia	Varese	1083	0,000016996156
INDUNO OLONA	E299	12083	Lombardia	Varese	10418	0,000150594217
ISPRA	E367	12084	Lombardia	Varese	5410	0,000077781406
JERAGO CON ORAGO	E386	12085	Lombardia	Varese	5194	0,000073393715
LAVENA PONTE TRESA	E494	12086	Lombardia	Varese	5586	0,000085043940
LAVENO-MOMBELLO	E496	12087	Lombardia	Varese	8968	0,000147374716
LEGGIUNO	E510	12088	Lombardia	Varese	3727	0,000061806454
LONATE CEPPINO	E665	12089	Lombardia	Varese	4950	0,000073213874
LONATE POZZOLO	E666	12090	Lombardia	Varese	11890	0,000189264310
LOZZA	E707	12091	Lombardia	Varese	1248	0,000020683110
LUINO	E734	12092	Lombardia	Varese	14766	0,000237732781
LUVINATE	E769	12093	Lombardia	Varese	1289	0,000021877130
MACCAGNO CON PINO E VEDDASCA	M339	12142	Lombardia	Varese	2522	0,000047363663
MALGESSO	E856	12095	Lombardia	Varese	1332	0,000020357117
MALNATE	E863	12096	Lombardia	Varese	16876	0,000267899674
MARCHIROLO	E929	12097	Lombardia	Varese	3478	0,000056051333
MARNATE	E965	12098	Lombardia	Varese	7608	0,000109115022
MARZIO	F002	12099	Lombardia	Varese	328	0,000007701173
MASCIAGO PRIMO	F007	12100	Lombardia	Varese	301	0,000006896249
MERCALLO	F134	12101	Lombardia	Varese	1838	0,000028274508
MESENZANA	F154	12102	Lombardia	Varese	1488	0,000027978356
MONTEGRINO VALTRAVAGLIA	F526	12103	Lombardia	Varese	1487	0,000021531928
MONVALLE	F703	12104	Lombardia	Varese	1975	0,000033750210
MORAZZONE	F711	12105	Lombardia	Varese	4305	0,000063219623
MORNAGO	F736	12106	Lombardia	Varese	5001	0,000074922250
OGGIONA CON SANTO STEFANO	G008	12107	Lombardia	Varese	4292	0,000059153256
OLGIATE OLONA	G028	12108	Lombardia	Varese	12346	0,000190660742
ORIGGIO	G103	12109	Lombardia	Varese	7594	0,000116165845
ORINO	G105	12110	Lombardia	Varese	861	0,000014188180
OSMATE	E529	12111	Lombardia	Varese	814	0,000012493370
PORTO CERESIO	G906	12113	Lombardia	Varese	3028	0,000049813261
PORTO VALTRAVAGLIA	G907	12114	Lombardia	Varese	2369	0,000039013419
RANCIO VALCUVIA	H173	12115	Lombardia	Varese	924	0,000017012006
RANCO	H174	12116	Lombardia	Varese	1328	0,000024454854
SALTRIO	H723	12117	Lombardia	Varese	3049	0,000042530817
SAMARATE	H736	12118	Lombardia	Varese	16129	0,000240674748



Denominazione	Codice catastale	Codice ISTAT	Regione	Provincia	POPOLAZIONE AL 31-12-2013	Coeff Riparto 2016
SANGIANO	H872	12141	Lombardia	Varese	1534	0,00022968006
SARONNO	I441	12119	Lombardia	Varese	39422	0,000687360626
SESTO CALENDE	I688	12120	Lombardia	Varese	11031	0,000202894762
SOLBIATE ARNO	I793	12121	Lombardia	Varese	4253	0,000063002718
SOLBIATE OLONA	I794	12122	Lombardia	Varese	5572	0,000080956682
SOMMA LOMBARDO	I819	12123	Lombardia	Varese	17684	0,000289091449
SUMIRAGO	L003	12124	Lombardia	Varese	6187	0,000091272473
TAINO	L032	12125	Lombardia	Varese	3748	0,000056382334
TERNATE	L115	12126	Lombardia	Varese	2520	0,000039439853
TRADATE	L319	12127	Lombardia	Varese	18500	0,000299169612
TRAVEDONA-MONATE	L342	12128	Lombardia	Varese	4095	0,00002619184
TRONZANO LAGO MAGGIORE	A705	12129	Lombardia	Varese	258	0,000006949956
UBOLDO	L480	12130	Lombardia	Varese	10574	0,000171829522
VALGANNA	L577	12131	Lombardia	Varese	1585	0,000026799294
VARANO BORGHI	L671	12132	Lombardia	Varese	2514	0,000041026555
VARESE	L682	12133	Lombardia	Varese	80927	0,001802938675
VEDANO OLONA	L703	12134	Lombardia	Varese	7322	0,000111851553
VENEGONO INFERIORE	L733	12136	Lombardia	Varese	6164	0,000092126196
VENEGONO SUPERIORE	L734	12137	Lombardia	Varese	7238	0,000099280177
VERGIATE	L765	12138	Lombardia	Varese	8950	0,000145559245
VIGGIU'	L876	12139	Lombardia	Varese	5279	0,000082131299
VIZZOLA TICINO	M101	12140	Lombardia	Varese	616	0,000013512250
AGUGLIANO	A092	42001	Marche	Ancona	4879	0,000072884692
ANCONA	A271	42002	Marche	Ancona	101742	0,002041231898
ARCEVIA	A366	42003	Marche	Ancona	4780	0,000091462119
BARBARA	A626	42004	Marche	Ancona	1378	0,000023970493
BELVEDERE OSTRENSE	A769	42005	Marche	Ancona	2299	0,000039232936
CAMERANO	B468	42006	Marche	Ancona	7304	0,000115332479
CAMERATA PICENA	B470	42007	Marche	Ancona	2542	0,000040113890
CASTELBELLINO	C060	42008	Marche	Ancona	4913	0,000071125461
CASTELFIDARDO	C100	42010	Marche	Ancona	18898	0,000311686743
CASTELLEONE DI SUASA	C152	42011	Marche	Ancona	1700	0,000029879561
CASTELPLANIO	C248	42012	Marche	Ancona	3546	0,000056145236
CERRETO DESI	C524	42013	Marche	Ancona	3903	0,000065348446
CHIARAVALLE	C615	42014	Marche	Ancona	14933	0,000229184116
CORINALDO	D007	42015	Marche	Ancona	5082	0,000081907735
CUPRAMONTANA	D211	42016	Marche	Ancona	4809	0,000071044714
FABRIANO	D451	42017	Marche	Ancona	31831	0,000549328814
FALCONARA MARITTIMA	D472	42018	Marche	Ancona	27014	0,000491216003
FILOTTIANO	D597	42019	Marche	Ancona	9690	0,000149746338
GENGA	D965	42020	Marche	Ancona	1830	0,000038978612
JESI	E388	42021	Marche	Ancona	40533	0,000689334351
LORETO	E690	42022	Marche	Ancona	12826	0,000219110172
MAIOLATI SPONTINI	E837	42023	Marche	Ancona	6279	0,000097459713
MERGO	F145	42024	Marche	Ancona	1066	0,000019091751
MONSANO	F381	42025	Marche	Ancona	3381	0,000054279562
MONTE ROBERTO	F600	42029	Marche	Ancona	3022	0,000051341794
MONTE SAN VITO	F634	42030	Marche	Ancona	6856	0,000103079861
MONTECAROTTO	F453	42026	Marche	Ancona	2038	0,000034959599
MONTEMARCIANO	F560	42027	Marche	Ancona	10092	0,000169856863
MORRO D'ALBA	F745	42031	Marche	Ancona	1958	0,000031254450
NUMANA	F978	42032	Marche	Ancona	3712	0,000097286118
OFFAGNA	G003	42033	Marche	Ancona	1936	0,000030367778
OSIMO	G157	42034	Marche	Ancona	34714	0,000620807150
OSTRA	F401	42035	Marche	Ancona	6836	0,000097379949
OSTRA VETERE	F581	42036	Marche	Ancona	3358	0,000050674614
POGGIO SAN MARCELLO	G771	42037	Marche	Ancona	708	0,000013940047
POLVERIGI	G803	42038	Marche	Ancona	4506	0,000065999089
ROSORA	H575	42040	Marche	Ancona	2008	0,000033420954
SAN MARCELLO	H979	42041	Marche	Ancona	2098	0,000037370821
SAN PAOLO DI JESI	I071	42042	Marche	Ancona	931	0,000016713589
SANTA MARIA NUOVA	I251	42043	Marche	Ancona	4262	0,000062080444
SASSOFERRATO	I461	42044	Marche	Ancona	7419	0,000117478194
SENIGALLIA	I608	42045	Marche	Ancona	45034	0,000926237701
SERRA DE' CONTI	I643	42046	Marche	Ancona	3769	0,000060965584
SERRA SAN QUIRICO	I653	42047	Marche	Ancona	2893	0,000047880750
SIROLO	I758	42048	Marche	Ancona	3986	0,000078748323
STAFFOLO	I932	42049	Marche	Ancona	2318	0,000037910781
TRECASTELLI	M318	42050	Marche	Ancona	7663	0,000112805633
ACQUASANTA TERME	A044	44001	Marche	Ascoli Piceno	2985	0,000054105310
ACQUAVIVA PICENA	A047	44002	Marche	Ascoli Piceno	3898	0,000057684988
APPIGNANO DEL TRONTO	A335	44005	Marche	Ascoli Piceno	1835	0,000027818338
ARQUATA DEL TRONTO	A437	44006	Marche	Ascoli Piceno	1245	0,000031957298
ASCOLI PICENO	A462	44007	Marche	Ascoli Piceno	50079	0,000870049398
CARASSAI	B727	44010	Marche	Ascoli Piceno	1110	0,000019404400
CASTEL DI LAMA	C093	44011	Marche	Ascoli Piceno	8707	0,000118993511
CASTIGNANO	C321	44012	Marche	Ascoli Piceno	2889	0,000042126531




Denominazione	Codice catastale	Codice ISTAT	Regione	Provincia	POPOLAZIONE AL 31-12-2013	Coeff Riparto 2016
CASTORANO	C331	44013	Marche	Ascoli Piceno	2403	0,000034242786
COLLI DEL TRONTO	C877	44014	Marche	Ascoli Piceno	3637	0,000048373760
COMUNANZA	C935	44015	Marche	Ascoli Piceno	3177	0,000054422154
COSSIGNANO	D096	44016	Marche	Ascoli Piceno	1012	0,000018664559
CUPRA MARITTIMA	D210	44017	Marche	Ascoli Piceno	5418	0,000099372260
FOLIGNANO	D652	44020	Marche	Ascoli Piceno	9293	0,000131427783
FORCE	D691	44021	Marche	Ascoli Piceno	1379	0,000024661716
GROTTAMMARE	E207	44023	Marche	Ascoli Piceno	15897	0,000284921810
MALTIGNANO	E868	44027	Marche	Ascoli Piceno	2458	0,000036697411
MASSIGNANO	F044	44029	Marche	Ascoli Piceno	1684	0,000030470486
MONSAMPOLO DEL TRONTO	F380	44031	Marche	Ascoli Piceno	4602	0,000065332137
MONTALTO DELLE MARCHE	F415	44032	Marche	Ascoli Piceno	2191	0,000042637442
MONTEDINOVE	F487	44034	Marche	Ascoli Piceno	511	0,000010212792
MONTEFIORE DELL'ASO	F501	44036	Marche	Ascoli Piceno	2163	0,000037749711
MONTEGALLO	F516	44038	Marche	Ascoli Piceno	540	0,000014552399
MONTEMONACO	F570	44044	Marche	Ascoli Piceno	636	0,000015326605
MONTEPRANDONE	F591	44045	Marche	Ascoli Piceno	12627	0,000175058063
OFFIDA	G005	44054	Marche	Ascoli Piceno	5174	0,000084127315
PALMIANO	G289	44056	Marche	Ascoli Piceno	197	0,000005607614
RIPATRANSONE	H321	44063	Marche	Ascoli Piceno	4380	0,000074067847
ROCCAFLUVIONE	H390	44064	Marche	Ascoli Piceno	2042	0,000036240426
ROTELLA	H588	44065	Marche	Ascoli Piceno	903	0,000017274903
SAN BENEDETTO DEL TRONTO	H769	44066	Marche	Ascoli Piceno	47298	0,000978865044
SPINETOLI	I912	44071	Marche	Ascoli Piceno	7259	0,000111875536
VENAROTTA	L728	44073	Marche	Ascoli Piceno	2127	0,000033355534
ALTIDONA	A233	109001	Marche	Fermo	3358	0,000063576031
AMANDOLA	A252	109002	Marche	Fermo	3709	0,000060095258
BELMONTE PICENO	A760	109003	Marche	Fermo	652	0,000012057414
CAMPOFILONE	B534	109004	Marche	Fermo	1969	0,000034375384
FALERONE	D477	109005	Marche	Fermo	3366	0,000055851152
FERMO	D542	109006	Marche	Fermo	37783	0,000747818526
FRANCAVILLA D'ETE	D760	109007	Marche	Fermo	1006	0,000016657871
GROTTAZZOLINA	E208	109008	Marche	Fermo	3368	0,000051007674
LAPEDONA	E447	109009	Marche	Fermo	1182	0,000019902737
MAGLIANO DI TENNA	E807	109010	Marche	Fermo	1436	0,000024880451
MASSA FERMANA	F021	109011	Marche	Fermo	998	0,000016432192
MONSAMPIETRO MORICO	F379	109012	Marche	Fermo	662	0,000012508497
MONTAPPONE	F428	109013	Marche	Fermo	1715	0,000031499257
MONTE GIBERTO	F517	109016	Marche	Fermo	825	0,000016531049
MONTE RINALDO	F599	109021	Marche	Fermo	388	0,000008654396
MONTE SAN PIETRANGELI	F626	109023	Marche	Fermo	2527	0,000038765983
MONTE URANO	F653	109024	Marche	Fermo	8349	0,000125587710
MONTE VIDON COMBATTE	F664	109025	Marche	Fermo	431	0,000010247411
MONTE VIDON CORRADO	F665	109026	Marche	Fermo	751	0,000013903931
MONTEFALCONE APPENNINO	F493	109014	Marche	Fermo	445	0,000011699762
MONTEFORTINO	F509	109015	Marche	Fermo	1192	0,000023079761
MONTEGIORGIO	F520	109017	Marche	Fermo	7004	0,000104618597
MONTEGRANARO	F522	109018	Marche	Fermo	13143	0,000201660252
MONTELEONE DI FERMO	F536	109019	Marche	Fermo	415	0,000008145872
MONTELPARO	F549	109020	Marche	Fermo	823	0,000015658469
MONTERUBBIANO	F614	109022	Marche	Fermo	2294	0,000038885234
MONTOTONE	F697	109027	Marche	Fermo	1005	0,000018191674
MORESCO	F722	109028	Marche	Fermo	620	0,000012105492
ORTEZZANO	G137	109029	Marche	Fermo	799	0,000015403726
PEDASO	G403	109030	Marche	Fermo	2816	0,000048447434
PETRITOLI	G516	109031	Marche	Fermo	2402	0,000039426068
PONZANO DI FERMO	G873	109032	Marche	Fermo	1694	0,000028229704
PORTO SAN GIORGIO	G920	109033	Marche	Fermo	15952	0,000298736241
PORTO SANTELPIDIO	G921	109034	Marche	Fermo	25993	0,000477733295
RAPAGNANO	H182	109035	Marche	Fermo	2126	0,000041231200
SANTELPIDIO A MARE	I324	109037	Marche	Fermo	17059	0,000257796793
SANTA VITTORIA IN MATENANO	I315	109036	Marche	Fermo	1375	0,000026252964
SERVIGLIANO	C070	109038	Marche	Fermo	2333	0,000039814201
SMERILLO	I774	109039	Marche	Fermo	381	0,000009700074
TORRE SAN PATRIZIO	L279	109040	Marche	Fermo	2062	0,000029948131
ACQUACANINA	A031	43001	Marche	Macerata	122	0,000004885244
APIRO	A329	43002	Marche	Macerata	2347	0,000047356229
APPIGNANO	A334	43003	Marche	Macerata	4233	0,000065237562
BELFORTE DEL CHIANTI	A739	43004	Marche	Macerata	1892	0,000039280908
BOLOGNOLA	A947	43005	Marche	Macerata	155	0,000005824811
CALDAROLA	B398	43006	Marche	Macerata	1849	0,000034919675
CAMERINO	B474	43007	Marche	Macerata	6936	0,000143589466
CAMPOROTONDO DI FIASTRONE	B562	43008	Marche	Macerata	579	0,000012019141
CASTELRAIMONDO	C251	43009	Marche	Macerata	4723	0,000074909947
CASTELSANTANGELO SUL NERA	C267	43010	Marche	Macerata	304	0,000011460315
CESSAPALOMBO	C582	43011	Marche	Macerata	535	0,000012324915
CINGOLI	C704	43012	Marche	Macerata	10559	0,000173683735




Denominazione	Codice catastale	Codice ISTAT	Regione	Provincia	POPOLAZIONE AL 31-12-2013	Coeff Riparto 2016
CIVITANOVA MARCHE	C770	43013	Marche	Macerata	41484	0,000806160794
COLMURANO	C886	43014	Marche	Macerata	1271	0,000024404946
CORRIDONIA	D042	43015	Marche	Macerata	15460	0,000249501729
ESANATOGLIA	D429	43016	Marche	Macerata	2108	0,000038377056
FIASTRA	D564	43017	Marche	Macerata	570	0,000016689552
FIORDIMONTE	D609	43018	Marche	Macerata	206	0,000005961399
FIUMINATA	D628	43019	Marche	Macerata	1489	0,000031565256
GAGLIOLE	D853	43020	Marche	Macerata	633	0,000017800388
GUALDO	E228	43021	Marche	Macerata	850	0,000018265431
LORO PICENO	E694	43022	Marche	Macerata	2413	0,000045271058
MACERATA	E783	43023	Marche	Macerata	41489	0,000807548622
MATELICA	F051	43024	Marche	Macerata	10129	0,000154479833
MOGLIANO	F268	43025	Marche	Macerata	4747	0,000069130049
MONTE CAVALLO	F460	43027	Marche	Macerata	155	0,000006014565
MONTE SAN GIUSTO	F621	43031	Marche	Macerata	8209	0,000124847359
MONTE SAN MARTINO	F622	43032	Marche	Macerata	769	0,000016517218
MONTECASSIANO	F454	43026	Marche	Macerata	7230	0,000109609069
MONTECOSARO	F482	43028	Marche	Macerata	7036	0,000101763959
MONTEFANO	F496	43029	Marche	Macerata	3565	0,000052001936
MONTELPONE	F552	43030	Marche	Macerata	3552	0,000054428069
MORROVALLE	F749	43033	Marche	Macerata	10257	0,000146809431
MUCCIA	F793	43034	Marche	Macerata	929	0,000021485269
PENNA SAN GIOVANNI	G436	43035	Marche	Macerata	1151	0,000022157528
PETRIOLO	G515	43036	Marche	Macerata	2002	0,000032426365
PIEVE TORINA	G657	43038	Marche	Macerata	1492	0,000029288345
PIEVBOVIGLIANA	G637	43037	Marche	Macerata	883	0,000020389711
PIORACO	G690	43039	Marche	Macerata	1247	0,000024990771
POGGIO SAN VICINO	D566	43040	Marche	Macerata	278	0,000007951959
POLLENZA	F567	43041	Marche	Macerata	6618	0,000104811587
PORTO RECANATI	G919	43042	Marche	Macerata	12311	0,000217800742
POTENZA PICENA	F632	43043	Marche	Macerata	16030	0,000260531709
RECANATI	H211	43044	Marche	Macerata	21523	0,000358910386
RIPE SAN GINESIO	H323	43045	Marche	Macerata	871	0,000022682068
SAN GINESIO	H876	43046	Marche	Macerata	3578	0,000065877866
SAN SEVERINO MARCHE	I156	43047	Marche	Macerata	12935	0,000215341787
SANT'ANGELO IN PONTANO	I286	43048	Marche	Macerata	1491	0,000026697217
SARNANO	I436	43049	Marche	Macerata	3329	0,000061580412
SEFRO	I569	43050	Marche	Macerata	425	0,000011843266
SERRAPETRONA	I651	43051	Marche	Macerata	995	0,000020662710
SERRAVALLE DI CHIENZI	I661	43052	Marche	Macerata	1083	0,000026362769
TOLENTINO	L191	43053	Marche	Macerata	20449	0,000341710106
TREIA	L366	43054	Marche	Macerata	9596	0,000146626374
URBISAGLIA	L501	43055	Marche	Macerata	2648	0,000044111214
USSITA	L517	43056	Marche	Macerata	433	0,000017827165
VISSO	M078	43057	Marche	Macerata	1161	0,000029588514
ACQUALAGNA	A035	41001	Marche	Pesaro e Urbino	4466	0,000070984832
APECCCHIO	A327	41002	Marche	Pesaro e Urbino	1969	0,000039999275
AUDITORE	A493	41003	Marche	Pesaro e Urbino	1613	0,000027974040
BARCHI	A639	41004	Marche	Pesaro e Urbino	987	0,000019122250
BELFORTE ALL'ISAURO	A740	41005	Marche	Pesaro e Urbino	785	0,000020297862
BORGO PACE	B026	41006	Marche	Pesaro e Urbino	635	0,000015496667
CAGLI	B352	41007	Marche	Pesaro e Urbino	8862	0,000154350459
CANTIANO	B636	41008	Marche	Pesaro e Urbino	2294	0,000040752731
CARPEGNA	B816	41009	Marche	Pesaro e Urbino	1669	0,000031263711
CARTOCETO	B846	41010	Marche	Pesaro e Urbino	7981	0,000115460929
FANO	D488	41013	Marche	Pesaro e Urbino	63977	0,001458848913
FERMIGNANO	D541	41014	Marche	Pesaro e Urbino	8663	0,000132171590
FOSSOMBRONE	D749	41015	Marche	Pesaro e Urbino	9754	0,000165455815
FRATTE ROSA	D791	41016	Marche	Pesaro e Urbino	1000	0,000018991121
FRONTINO	D807	41017	Marche	Pesaro e Urbino	297	0,000009349044
FRONTONE	D808	41018	Marche	Pesaro e Urbino	1334	0,000025097404
GABICCE MARE	D836	41019	Marche	Pesaro e Urbino	5808	0,000145437011
GRADARA	E122	41020	Marche	Pesaro e Urbino	4850	0,000077554414
ISOLA DEL PIANO	E351	41021	Marche	Pesaro e Urbino	608	0,000015625123
LUNANO	E743	41022	Marche	Pesaro e Urbino	1532	0,000025345618
MACERATA FELTRIA	E785	41023	Marche	Pesaro e Urbino	2034	0,000038418233
MERCATELLO SUL METAURO	F135	41025	Marche	Pesaro e Urbino	1410	0,000028016969
MERCATINO CONCA	F136	41026	Marche	Pesaro e Urbino	1118	0,000025891633
MOMBAROCCIO	F310	41027	Marche	Pesaro e Urbino	2141	0,000037380083
MONDAVIO	F347	41028	Marche	Pesaro e Urbino	3862	0,000062492831
MONDOLFO	F348	41029	Marche	Pesaro e Urbino	11801	0,000208216167
MONTE CERIGNONE	F467	41031	Marche	Pesaro e Urbino	686	0,000013977510
MONTE GRIMANO TERME	F524	41035	Marche	Pesaro e Urbino	1152	0,000022388644
MONTE PORZIO	F589	41038	Marche	Pesaro e Urbino	2847	0,000045059202
MONTECALVO IN FOGLIA	F450	41030	Marche	Pesaro e Urbino	2750	0,000047359197
MONTECICCARDO	F474	41032	Marche	Pesaro e Urbino	1707	0,000029237919
MONTECOPIOLO	F478	41033	Marche	Pesaro e Urbino	1135	0,000024583530




Denominazione	Codice catastale	Codice ISTAT	Regione	Provincia	POPOLAZIONE AL 31-12-2013	Coeff Riparto 2016
MONTEFELCINO	F497	41034	Marche	Pesaro e Urbino	2718	0,000044368958
MONTELABBATE	F533	41036	Marche	Pesaro e Urbino	6903	0,000106610048
MONTEMAGGIORE AL METAURO	F555	41037	Marche	Pesaro e Urbino	2881	0,000042997747
ORCIANO DI PESARO	G089	41040	Marche	Pesaro e Urbino	2097	0,000036591743
PEGLIO	G416	41041	Marche	Pesaro e Urbino	702	0,000019853293
PERGOLA	G453	41043	Marche	Pesaro e Urbino	6436	0,000109963929
PESARO	G479	41044	Marche	Pesaro e Urbino	94705	0,002110014457
PETRIANO	G514	41045	Marche	Pesaro e Urbino	2869	0,000044303932
PIAGGE	G537	41046	Marche	Pesaro e Urbino	1028	0,000015899183
PIANDIMELETO	G551	41047	Marche	Pesaro e Urbino	2154	0,000036148200
PIETRARUBBIA	G627	41048	Marche	Pesaro e Urbino	680	0,000016581171
PIOBBICO	G682	41049	Marche	Pesaro e Urbino	2091	0,000044963603
SALTARA	H721	41050	Marche	Pesaro e Urbino	6925	0,000104579704
SAN COSTANZO	H809	41051	Marche	Pesaro e Urbino	4856	0,000071388384
SAN GIORGIO DI PESARO	H886	41052	Marche	Pesaro e Urbino	1417	0,000023008043
SAN LORENZO IN CAMPO	H958	41054	Marche	Pesaro e Urbino	3442	0,000057362901
SANT'ANGELO IN VADO	I287	41057	Marche	Pesaro e Urbino	4202	0,000077141025
SANT'IPPOLITO	I344	41058	Marche	Pesaro e Urbino	1580	0,000027903828
SASSOCORVARO	I459	41059	Marche	Pesaro e Urbino	3498	0,000063875042
SASSOFELTRIO	I460	41060	Marche	Pesaro e Urbino	1432	0,000025051201
SERRA SANT'ABBONDIO	I654	41061	Marche	Pesaro e Urbino	1069	0,000020610833
SERRUNGARINA	I670	41062	Marche	Pesaro e Urbino	2622	0,000037679736
TAVOLETO	L078	41064	Marche	Pesaro e Urbino	873	0,000017897030
TAVULLIA	L081	41065	Marche	Pesaro e Urbino	8045	0,000121485307
URBANIA	L498	41066	Marche	Pesaro e Urbino	7106	0,000117198232
URBINO	L500	41067	Marche	Pesaro e Urbino	15292	0,000318168631
VALLEFOGLIA	M331	41068	Marche	Pesaro e Urbino	15035	0,000221181591
ACQUAVIVA COLLECROCE	A050	70001	Molise	Campobasso	673	0,000013973220
BARANELLO	A616	70002	Molise	Campobasso	2699	0,000042694447
BOJANO	A930	70003	Molise	Campobasso	8125	0,000119247589
BONEFRO	A971	70004	Molise	Campobasso	1463	0,000027444986
BUSSO	B295	70005	Molise	Campobasso	1326	0,000023191126
CAMPOBASSO	B519	70006	Molise	Campobasso	49392	0,000864164464
CAMPOCHIARO	B522	70007	Molise	Campobasso	666	0,000014712253
CAMPODIPIETRA	B528	70008	Molise	Campobasso	2590	0,000035521333
CAMPOLIETO	B544	70009	Molise	Campobasso	890	0,000017481797
CAMPOMARINO	B550	70010	Molise	Campobasso	7723	0,000132293447
CASACALDA	B858	70011	Molise	Campobasso	2150	0,000041279606
CASALCIPRANO	B871	70012	Molise	Campobasso	571	0,000011397174
CASTELBOTTACCIO	C066	70013	Molise	Campobasso	321	0,000008271705
CASTELLINO DEL BIFERNO	C175	70014	Molise	Campobasso	552	0,000012964114
CASTELMAURO	C197	70015	Molise	Campobasso	1580	0,000030281681
CASTROPIGNANO	C346	70016	Molise	Campobasso	988	0,000021052624
CERCEMAGGIORE	C486	70017	Molise	Campobasso	3852	0,000058552276
CERCEPICCOLA	C488	70018	Molise	Campobasso	676	0,000013402642
CIVITACAMPOMARANO	C764	70019	Molise	Campobasso	435	0,000011556318
COLLE D'ANCHISE	C854	70020	Molise	Campobasso	820	0,000016237800
COLLETORTO	C875	70021	Molise	Campobasso	2016	0,000034476734
DURONIA	C772	70022	Molise	Campobasso	435	0,000010292493
FERRAZZANO	D550	70023	Molise	Campobasso	3306	0,000044107368
FOSSALTO	D737	70024	Molise	Campobasso	1386	0,000025256341
GAMBATESA	D896	70025	Molise	Campobasso	1481	0,000027433351
GILDONE	E030	70026	Molise	Campobasso	818	0,000016329498
GUARDIALFIERA	E244	70027	Molise	Campobasso	1080	0,000021070775
GUARDIAREGIA	E248	70028	Molise	Campobasso	817	0,000016987294
GUGLIONESI	E259	70029	Molise	Campobasso	5422	0,000079151691
JELSI	E381	70030	Molise	Campobasso	1789	0,000028666966
LARINO	E456	70031	Molise	Campobasso	6910	0,000100156184
LIMOSANO	E599	70032	Molise	Campobasso	788	0,000017381753
LUCITO	E722	70033	Molise	Campobasso	731	0,000016915773
LUPARA	E748	70034	Molise	Campobasso	522	0,000011999533
MACCHIA VALFORTORE	E780	70035	Molise	Campobasso	599	0,000012876742
MAFALDA	E799	70036	Molise	Campobasso	1233	0,000022255168
MATRICE	F055	70037	Molise	Campobasso	1108	0,000018983969
MIRABELLO SANNITICO	F233	70038	Molise	Campobasso	2182	0,000031970949
MOLISE	F294	70039	Molise	Campobasso	179	0,000005425982
MONACILIONI	F322	70040	Molise	Campobasso	543	0,000012467823
MONTAGANO	F391	70041	Molise	Campobasso	1133	0,000021148619
MONTECILFONE	F475	70042	Molise	Campobasso	1381	0,000023401073
MONTEFALCONE NEL SANNIO	F495	70043	Molise	Campobasso	1604	0,000027508692
MONTELONGO	F548	70044	Molise	Campobasso	371	0,000010084038
MONTEMITRO	F569	70045	Molise	Campobasso	420	0,000009434378
MONTENERO DI BISACCIA	F576	70046	Molise	Campobasso	6798	0,000116927381
MONTORIO NEI FRENTANI	F689	70047	Molise	Campobasso	440	0,000012074956
MORRONE DEL SANNIO	F748	70048	Molise	Campobasso	616	0,000015718414
ORATINO	G086	70049	Molise	Campobasso	1632	0,000026166288
PALATA	G257	70050	Molise	Campobasso	1756	0,000031274097




Denominazione	Codice catastale	Codice ISTAT	Regione	Provincia	POPOLAZIONE AL 31-12-2013	Coeff Riparto 2016
PETACCIATO	G506	70051	Molise	Campobasso	3686	0,00058348353
PETRELLA TIFERNINA	G512	70052	Molise	Campobasso	1206	0,000021016906
PIETRACATELLA	G609	70053	Molise	Campobasso	1394	0,000026201286
PIETRACUPA	G610	70054	Molise	Campobasso	228	0,00006802307
PORTOCANNONE	G910	70055	Molise	Campobasso	2581	0,000036339309
PROVVIDENTI	H083	70056	Molise	Campobasso	119	0,000004747164
RICCIA	H273	70057	Molise	Campobasso	5332	0,000082670654
RIPABOTTONI	H311	70058	Molise	Campobasso	520	0,000013641818
RIPALIMOSANI	H313	70059	Molise	Campobasso	3119	0,000046518792
ROCCAIVIVARA	H454	70060	Molise	Campobasso	774	0,000018441743
ROTELLO	H589	70061	Molise	Campobasso	1198	0,000023121521
SALCITO	H693	70062	Molise	Campobasso	724	0,000014801804
SAN BIASE	H782	70063	Molise	Campobasso	199	0,000005846526
SAN FELICE DEL MOLISE	H833	70064	Molise	Campobasso	664	0,000013767750
SAN GIACOMO DEGLI SCHIAVONI	H867	70065	Molise	Campobasso	1438	0,000020256188
SAN GIOVANNI IN GALDO	H920	70066	Molise	Campobasso	607	0,000013626549
SAN GIULIANO DEL SANNIO	H928	70067	Molise	Campobasso	1041	0,000019452529
SAN GIULIANO DI PUGLIA	H929	70068	Molise	Campobasso	1061	0,000020703473
SAN MARTINO IN PENSILIS	H990	70069	Molise	Campobasso	4827	0,000068772265
SAN MASSIMO	I023	70070	Molise	Campobasso	871	0,000019814187
SAN POLO MATESE	I122	70071	Molise	Campobasso	469	0,000009882995
SANT'ANGELO LIMOSANO	I289	70073	Molise	Campobasso	351	0,000008213115
SANTELLIA A PIANISI	I320	70074	Molise	Campobasso	1882	0,00003720752
SANTA CROCE DI MAGLIANO	I181	70072	Molise	Campobasso	4555	0,000064392178
SEPINO	I618	70075	Molise	Campobasso	2006	0,000035342441
SPINETE	I910	70076	Molise	Campobasso	1360	0,000022289574
TAVENNA	L069	70077	Molise	Campobasso	757	0,000015407338
TERMOLI	L113	70078	Molise	Campobasso	33478	0,000589351393
TORELLA DEL SANNIO	L215	70079	Molise	Campobasso	810	0,000018267738
TORO	L230	70080	Molise	Campobasso	1424	0,000023083545
TRIVENTO	L435	70081	Molise	Campobasso	4788	0,000074185464
TUFARA	L458	70082	Molise	Campobasso	952	0,000018569701
URURI	L505	70083	Molise	Campobasso	2779	0,000039001721
VINCHIATURO	M057	70084	Molise	Campobasso	3294	0,000050838980
ACQUAVIVA D'ISERNIA	A051	94001	Molise	Isernia	435	0,000010040693
AGNONE	A080	94002	Molise	Isernia	5152	0,000085309603
BAGNOLI DEL TRIGNO	A567	94003	Molise	Isernia	753	0,000018431096
BELMONTE DEL SANNIO	A761	94004	Molise	Isernia	799	0,000015249746
CANTALUPO NEL SANNIO	B630	94005	Molise	Isernia	733	0,000016352888
CAPRACOTTA	B682	94006	Molise	Isernia	938	0,000022122254
CAROVILLI	B810	94007	Molise	Isernia	1409	0,000027929296
CARPINONE	B830	94008	Molise	Isernia	1198	0,000021112533
CASTEL DEL GIUDICE	C082	94009	Molise	Isernia	351	0,000008532245
CASTEL SAN VINCENZO	C270	94012	Molise	Isernia	542	0,000012074721
CASTELPETROSO	C246	94010	Molise	Isernia	1681	0,000030725495
CASTELPIZZUTO	C247	94011	Molise	Isernia	159	0,000004644885
CASTELVERRINO	C200	94013	Molise	Isernia	127	0,000004093969
CERRO AL VOLTURNO	C534	94014	Molise	Isernia	1307	0,000023675384
CHIAUCI	C620	94015	Molise	Isernia	257	0,000006884385
CIVITANOVA DEL SANNIO	C769	94016	Molise	Isernia	941	0,000018971316
COLLI A VOLTURNO	C878	94017	Molise	Isernia	1376	0,000025414371
CONCA CASALE	C941	94018	Molise	Isernia	205	0,000005281306
FILIGNANO	D595	94019	Molise	Isernia	666	0,000014994446
FORLI' DEL SANNIO	D703	94020	Molise	Isernia	688	0,000015160327
FORNELLI	D715	94021	Molise	Isernia	1952	0,000029573143
FROSOLONE	D811	94022	Molise	Isernia	3189	0,000052785799
ISERNIA	E335	94023	Molise	Isernia	22061	0,000366501717
LONGANO	E669	94024	Molise	Isernia	700	0,000014558926
MACCHIA D'ISERNIA	E778	94025	Molise	Isernia	1011	0,000018279172
MACCHIAGODENA	E779	94026	Molise	Isernia	1840	0,000031967158
MIRANDA	F239	94027	Molise	Isernia	1065	0,000018373295
MONTAQUILA	F429	94028	Molise	Isernia	2440	0,000038562996
MONTENERO VAL COCCHIARA	F580	94029	Molise	Isernia	554	0,000011954761
MONTERODUNI	F601	94030	Molise	Isernia	2204	0,000033819167
PESCHE	G486	94031	Molise	Isernia	1640	0,000025049453
PESCOLANCIANO	G495	94032	Molise	Isernia	869	0,000016394656
PESCOENNATARO	G497	94033	Molise	Isernia	294	0,000007454814
PETTORANELLO DEL MOLISE	G523	94034	Molise	Isernia	461	0,000012585160
PIETRABONDANTE	G606	94035	Molise	Isernia	774	0,000015859706
PIZZONE	G727	94036	Molise	Isernia	340	0,000008598394
POGGIO SANNITA	B317	94037	Molise	Isernia	736	0,000016147407
POZZILLI	G954	94038	Molise	Isernia	2402	0,000040633479
RIONERO SANNITICO	H308	94039	Molise	Isernia	1109	0,000021967968
ROCCAMANDOLFI	H420	94040	Molise	Isernia	972	0,000020078641
ROCCASICURA	H445	94041	Molise	Isernia	546	0,000011373297
ROCCHETTA A VOLTURNO	H458	94042	Molise	Isernia	1092	0,000020259157
SAN PIETRO AVELLANA	I096	94043	Molise	Isernia	519	0,000013471314




Denominazione	Codice catastale	Codice ISTAT	Regione	Provincia	POPOLAZIONE AL 31-12-2013	Coeff Riparto 2016
SANT'AGAPITO	I189	94044	Molise	Isernia	1456	0,00023254205
SANT'ANGELO DEL PESCO	I282	94046	Molise	Isernia	369	0,00008463792
SANTELENA SANNITA	B466	94047	Molise	Isernia	285	0,00007698944
SANTA MARIA DEL MOLISE	I238	94045	Molise	Isernia	649	0,000011740085
SCAPOLI	I507	94048	Molise	Isernia	728	0,000012685512
SESSANO DEL MOLISE	I679	94049	Molise	Isernia	732	0,000013955677
SESTO CAMPANO	I682	94050	Molise	Isernia	2381	0,000033663368
VASTOGIRARDI	L696	94051	Molise	Isernia	722	0,000016390272
VENAFRO	L725	94052	Molise	Isernia	11434	0,000153260663
ACQUI TERME	A052	6001	Piemonte	Alessandria	20171	0,000328538110
ALBERA LIGURE	A146	6002	Piemonte	Alessandria	327	0,000008534366
ALESSANDRIA	A182	6003	Piemonte	Alessandria	93805	0,001858894779
ALFIANO NATTA	A189	6004	Piemonte	Alessandria	748	0,000013024826
ALICE BEL COLLE	A197	6005	Piemonte	Alessandria	777	0,000013643738
ALLUVIONI CAMBIO'	A211	6006	Piemonte	Alessandria	949	0,000016509500
ALTAVILLA MONFERRATO	A227	6007	Piemonte	Alessandria	481	0,000010703128
ALZANO SCRIVIA	A245	6008	Piemonte	Alessandria	386	0,000007027077
ARQUATA SCRIVIA	A436	6009	Piemonte	Alessandria	6381	0,000111013953
AVOLASCA	A523	6010	Piemonte	Alessandria	306	0,000007166605
BALZOLA	A605	6011	Piemonte	Alessandria	1375	0,000021108702
BASALUZZO	A689	6012	Piemonte	Alessandria	2123	0,000033989005
BASSIGNANA	A708	6013	Piemonte	Alessandria	1764	0,000026134899
BELFORTE MONFERRATO	A738	6014	Piemonte	Alessandria	526	0,000011004736
BERGAMASCO	A793	6015	Piemonte	Alessandria	743	0,000013939609
BERZANO DI TORTONA	A813	6016	Piemonte	Alessandria	159	0,000004035655
BISTAGNO	A889	6017	Piemonte	Alessandria	1957	0,000035981098
BORGHETTO DI BORBERA	A998	6018	Piemonte	Alessandria	2014	0,000031825247
BORGO SAN MARTINO	B037	6020	Piemonte	Alessandria	1476	0,000022044677
BORGORATTO ALESSANDRINO	B029	6019	Piemonte	Alessandria	617	0,000011747865
BOSCO MARENGO	B071	6021	Piemonte	Alessandria	2450	0,000036173514
BOSIO	B080	6022	Piemonte	Alessandria	1246	0,000022164701
BOZZOLE	B109	6023	Piemonte	Alessandria	326	0,000007189211
BRIGNANO-FRASCATA	B179	6024	Piemonte	Alessandria	457	0,000010518016
CABELLA LIGURE	B311	6025	Piemonte	Alessandria	556	0,000014482702
CAMAGNA MONFERRATO	B453	6026	Piemonte	Alessandria	531	0,000009241111
CAMINO	B482	6027	Piemonte	Alessandria	802	0,000013854198
CANTALUPO LIGURE	B629	6028	Piemonte	Alessandria	524	0,000012286580
CAPRIATA D'ORBA	B701	6029	Piemonte	Alessandria	1930	0,000032642572
CARBONARA SCRIVIA	B736	6030	Piemonte	Alessandria	1113	0,000019385743
CARENTINO	B765	6031	Piemonte	Alessandria	347	0,000007246977
CAREZZANO	B769	6032	Piemonte	Alessandria	439	0,000008806070
CARPENETO	B818	6033	Piemonte	Alessandria	1004	0,000016262507
CARREGA LIGURE	B836	6034	Piemonte	Alessandria	89	0,000005642535
CARROSIO	B840	6035	Piemonte	Alessandria	523	0,000010144151
CARTOSIO	B847	6036	Piemonte	Alessandria	780	0,000015336294
CASAL CERMELLI	B870	6037	Piemonte	Alessandria	1240	0,000017328241
CASALE MONFERRATO	B885	6039	Piemonte	Alessandria	34929	0,000637606795
CASALEGGIO BOIRO	B882	6038	Piemonte	Alessandria	394	0,000008383315
CASALNOCETO	B902	6040	Piemonte	Alessandria	1012	0,000020387994
CASASCO	B941	6041	Piemonte	Alessandria	137	0,000004373044
CASSANO SPINOLA	C005	6042	Piemonte	Alessandria	1780	0,000031507786
CASSINE	C027	6043	Piemonte	Alessandria	3002	0,000046141153
CASSINELLE	C030	6044	Piemonte	Alessandria	958	0,000018765106
CASTELLANIA	C137	6045	Piemonte	Alessandria	91	0,000003359654
CASTELLAR GUIDOBONO	C142	6046	Piemonte	Alessandria	419	0,000007467992
CASTELLAZZO BORMIDA	C148	6047	Piemonte	Alessandria	4676	0,000068272572
CASTELLETO D'ERRO	C156	6048	Piemonte	Alessandria	153	0,000004493296
CASTELLETO D'ORBA	C158	6049	Piemonte	Alessandria	2090	0,000033161042
CASTELLETO MERLI	C160	6050	Piemonte	Alessandria	490	0,000010027416
CASTELLETO MONFERRATO	C162	6051	Piemonte	Alessandria	1576	0,000023334716
CASTELNUOVO BORMIDA	C229	6052	Piemonte	Alessandria	700	0,000012489944
CASTELNUOVO SCRIVIA	C243	6053	Piemonte	Alessandria	5345	0,000077068094
CASTELSPINA	C274	6054	Piemonte	Alessandria	423	0,000007825354
CAVATORE	C387	6055	Piemonte	Alessandria	296	0,000007151563
CELLA MONTE	C432	6056	Piemonte	Alessandria	501	0,000008778225
CERESETO	C503	6057	Piemonte	Alessandria	443	0,000009080049
CERRETO GRUE	C507	6058	Piemonte	Alessandria	321	0,000007193894
CERRINA MONFERRATO	C531	6059	Piemonte	Alessandria	1484	0,000028199307
CONIOLO	C962	6060	Piemonte	Alessandria	459	0,000009287398
CONZANO	C977	6061	Piemonte	Alessandria	1008	0,000017377948
COSTA VESCOVATO	D102	6062	Piemonte	Alessandria	375	0,000008029878
CREMOLINO	D149	6063	Piemonte	Alessandria	1076	0,000019519344
CUCCARO MONFERRATO	D194	6064	Piemonte	Alessandria	347	0,000006820771
DENICE	D272	6065	Piemonte	Alessandria	183	0,000004764216
DERNICE	D277	6066	Piemonte	Alessandria	204	0,000006309998
FABBRICA CURONE	D447	6067	Piemonte	Alessandria	685	0,000017815811
FELIZZANO	D528	6068	Piemonte	Alessandria	2375	0,000035416698




Denominazione	Codice catastale	Codice ISTAT	Regione	Provincia	POPOLAZIONE AL 31-12-2013	Coeff Riparto 2016
FRACONALTO	D559	6069	Piemonte	Alessandria	348	0,00008422877
FRANCAVILLA BISIO	D759	6070	Piemonte	Alessandria	538	0,00009953245
FRASCARO	D770	6071	Piemonte	Alessandria	441	0,000008104582
FRASSINELLO MONFERRATO	D777	6072	Piemonte	Alessandria	530	0,00009989776
FRASSINETO PO	D780	6073	Piemonte	Alessandria	1485	0,000022108611
FRESONARA	D797	6074	Piemonte	Alessandria	738	0,000013639167
FRUGAROLO	D813	6075	Piemonte	Alessandria	2002	0,000028230006
FUBINE	D814	6076	Piemonte	Alessandria	1658	0,000029653828
GABIANO	D835	6077	Piemonte	Alessandria	1197	0,00002117183
GAMALERO	D890	6078	Piemonte	Alessandria	868	0,000015574801
GARBAGNA	D910	6079	Piemonte	Alessandria	720	0,000015264382
GAVAZZANA	D941	6080	Piemonte	Alessandria	191	0,000004455005
GAVI	D944	6081	Piemonte	Alessandria	4691	0,000073109536
GIAROLE	E015	6082	Piemonte	Alessandria	717	0,000012506066
GREMIASCO	E164	6083	Piemonte	Alessandria	336	0,000009365655
GROGNARDO	E188	6084	Piemonte	Alessandria	285	0,000006611347
GRONDONA	E191	6085	Piemonte	Alessandria	532	0,000010836162
GUAZZORA	E255	6086	Piemonte	Alessandria	309	0,000006219636
ISOLA SANT'ANTONIO	E360	6087	Piemonte	Alessandria	728	0,000013741955
LERMA	E543	6088	Piemonte	Alessandria	870	0,000016365500
LU	E712	6089	Piemonte	Alessandria	1160	0,000021233029
MALVICINO	E870	6090	Piemonte	Alessandria	86	0,000003047895
MASIO	F015	6091	Piemonte	Alessandria	1430	0,000021329833
MELAZZO	F096	6092	Piemonte	Alessandria	1338	0,000021430075
MERANA	F131	6093	Piemonte	Alessandria	191	0,000005180555
MIRABELLO MONFERRATO	F232	6094	Piemonte	Alessandria	1395	0,000020470037
MOLARE	F281	6095	Piemonte	Alessandria	2254	0,000034337261
MOLINO DEI TORTI	F293	6096	Piemonte	Alessandria	636	0,000012394485
MOMBELLO MONFERRATO	F313	6097	Piemonte	Alessandria	1082	0,000019279397
MOMPERONE	F320	6098	Piemonte	Alessandria	226	0,000005974481
MONCESTINO	F337	6099	Piemonte	Alessandria	224	0,000005464733
MONGIARDINO LIGURE	F365	6100	Piemonte	Alessandria	169	0,000006468046
MONLEALE	F374	6101	Piemonte	Alessandria	595	0,000010943554
MONTACUTO	F387	6102	Piemonte	Alessandria	295	0,000008302460
MONTALDEO	F403	6103	Piemonte	Alessandria	281	0,000006667187
MONTALDO BORMIDA	F404	6104	Piemonte	Alessandria	687	0,000012333916
MONTECASTELLO	F455	6105	Piemonte	Alessandria	325	0,000006484485
MONTECHIARO D'ACQUI	F469	6106	Piemonte	Alessandria	573	0,000013078560
MONTEGIOCO	F518	6107	Piemonte	Alessandria	331	0,000006724823
MONTEMARZINO	F562	6108	Piemonte	Alessandria	355	0,000007516862
MORANO SUL PO	F707	6109	Piemonte	Alessandria	1501	0,000021621795
MORBELLO	F713	6110	Piemonte	Alessandria	419	0,000009300203
MORNESE	F737	6111	Piemonte	Alessandria	735	0,000015756483
MORSASCO	F751	6112	Piemonte	Alessandria	702	0,000013837463
MURISENGO	F814	6113	Piemonte	Alessandria	1429	0,000029204974
NOVI LIGURE	F965	6114	Piemonte	Alessandria	28468	0,000504705668
OCCIMIANO	F995	6115	Piemonte	Alessandria	1332	0,000026674017
ODALENGO GRANDE	F997	6116	Piemonte	Alessandria	454	0,000010183118
ODALENGO PICCOLO	F998	6117	Piemonte	Alessandria	272	0,000006945257
OLIVOLA	G042	6118	Piemonte	Alessandria	127	0,000004063834
ORSARA BORMIDA	G124	6119	Piemonte	Alessandria	419	0,000008579947
OTTIGLIO	G193	6120	Piemonte	Alessandria	667	0,000012729357
OVADA	G197	6121	Piemonte	Alessandria	11701	0,000198418324
OVIGLIO	G199	6122	Piemonte	Alessandria	1286	0,000019873094
OZZANO MONFERRATO	G204	6123	Piemonte	Alessandria	1478	0,000025132949
PADERNA	G215	6124	Piemonte	Alessandria	223	0,000005592960
PARETO	G334	6125	Piemonte	Alessandria	568	0,000011579397
PARODI LIGURE	G338	6126	Piemonte	Alessandria	716	0,000012747160
PASTURANA	G367	6127	Piemonte	Alessandria	1312	0,000019477828
PECETTO DI VALENZA	G397	6128	Piemonte	Alessandria	1252	0,000018785194
PIETRA MARAZZI	G619	6129	Piemonte	Alessandria	918	0,000013389988
PIOVERA	G695	6130	Piemonte	Alessandria	874	0,000012557122
POMARO MONFERRATO	G807	6131	Piemonte	Alessandria	357	0,000007585102
PONTECURONE	G839	6132	Piemonte	Alessandria	3803	0,000056199495
PONTESTURA	G858	6133	Piemonte	Alessandria	1532	0,000028186949
PONTI	G861	6134	Piemonte	Alessandria	614	0,000010611271
PONZANO MONFERRATO	G872	6135	Piemonte	Alessandria	377	0,000008794194
PONZONE	G877	6136	Piemonte	Alessandria	1087	0,000024491441
POZZOL GROPPPO	G960	6137	Piemonte	Alessandria	344	0,000007663494
POZZOLO FORMIGARO	G961	6138	Piemonte	Alessandria	4838	0,000069766205
PRASCO	G987	6139	Piemonte	Alessandria	542	0,000009171124
PREDOSA	H021	6140	Piemonte	Alessandria	2074	0,000033942555
QUARGNENTO	H104	6141	Piemonte	Alessandria	1427	0,000023356141
QUATTORDIO	H121	6142	Piemonte	Alessandria	1663	0,000027191253
RICALDONE	H272	6143	Piemonte	Alessandria	696	0,000011503607
RIVALTA BORMIDA	H334	6144	Piemonte	Alessandria	1445	0,000025742987
RIVARONE	H343	6145	Piemonte	Alessandria	367	0,000006497766




Denominazione	Codice catastale	Codice ISTAT	Regione	Provincia	POPOLAZIONE AL 31-12-2013	Coeff Riparto 2016
ROCCA GRIMALDA	H414	6147	Piemonte	Alessandria	1528	0,00026264808
ROCCAFORTE LIGURE	H406	6146	Piemonte	Alessandria	143	0,00005337148
ROCCHETTA LIGURE	H465	6148	Piemonte	Alessandria	210	0,00009435609
ROSIGNANO MONFERRATO	H569	6149	Piemonte	Alessandria	1612	0,00027596712
SALA MONFERRATO	H677	6150	Piemonte	Alessandria	374	0,00007640067
SALE	H694	6151	Piemonte	Alessandria	4238	0,00062849889
SAN CRISTOFORO	H810	6152	Piemonte	Alessandria	624	0,00010637644
SAN GIORGIO MONFERRATO	H878	6153	Piemonte	Alessandria	1297	0,00020851778
SAN SALVATORE MONFERRATO	I144	6154	Piemonte	Alessandria	4384	0,00064634633
SAN SEBASTIANO CURONE	I150	6155	Piemonte	Alessandria	590	0,00014559623
SANTAGATA FOSSILI	I190	6156	Piemonte	Alessandria	439	0,00008510137
SARDIGLIANO	I429	6157	Piemonte	Alessandria	433	0,00008477443
SAREZZANO	I432	6158	Piemonte	Alessandria	1166	0,00018916415
SERRALUNGA DI CREA	I645	6159	Piemonte	Alessandria	587	0,00014398183
SERRAVALLE SCRIVIA	I657	6160	Piemonte	Alessandria	6391	0,00109640050
SEZZADIO	I711	6161	Piemonte	Alessandria	1313	0,00023130799
SILVANO D'ORBA	I738	6162	Piemonte	Alessandria	2008	0,00034297761
SOLERO	I798	6163	Piemonte	Alessandria	1624	0,00027037982
SOLONGHELLO	I808	6164	Piemonte	Alessandria	227	0,00005249598
SPIGNO MONFERRATO	I901	6165	Piemonte	Alessandria	1088	0,00022084269
SPINETO SCRIVIA	I911	6166	Piemonte	Alessandria	334	0,00006722464
STAZZANO	I941	6167	Piemonte	Alessandria	2479	0,00038727351
STREVI	I977	6168	Piemonte	Alessandria	2048	0,00029885512
TAGLIOLO MONFERRATO	L027	6169	Piemonte	Alessandria	1626	0,00025682825
TASSAROLO	L059	6170	Piemonte	Alessandria	667	0,00011941236
TERRUGGIA	L139	6171	Piemonte	Alessandria	919	0,00018871300
TERZO	L143	6172	Piemonte	Alessandria	907	0,00014858228
TICINETO	L165	6173	Piemonte	Alessandria	1397	0,00023298961
TORTONA	L304	6174	Piemonte	Alessandria	27428	0,00479617070
TREVILLE	L403	6175	Piemonte	Alessandria	292	0,00006023482
TRISOBBIO	L432	6176	Piemonte	Alessandria	651	0,00011154364
VALENZA	L570	6177	Piemonte	Alessandria	19492	0,00326206243
VALMACCA	L633	6178	Piemonte	Alessandria	1040	0,00016944756
VIGNALE MONFERRATO	L881	6179	Piemonte	Alessandria	1042	0,00021866910
VIGNOLE BORBERA	L887	6180	Piemonte	Alessandria	2207	0,00034697221
VIGUZZOLO	L904	6181	Piemonte	Alessandria	3215	0,00046940901
VILLADEATI	L931	6182	Piemonte	Alessandria	495	0,00010449684
VILLALVERNIA	L963	6183	Piemonte	Alessandria	967	0,00018690520
VILLAMIROGLIO	L970	6184	Piemonte	Alessandria	329	0,00007288139
VILLANOVA MONFERRATO	L972	6185	Piemonte	Alessandria	1899	0,00030357312
VILLAROMAGNANO	M009	6186	Piemonte	Alessandria	701	0,00012758617
VISONE	M077	6187	Piemonte	Alessandria	1207	0,00020256259
VOLPEDO	M120	6188	Piemonte	Alessandria	1263	0,00023859389
VOLPEGLINO	M121	6189	Piemonte	Alessandria	162	0,00004341126
VOLTAGGIO	M123	6190	Piemonte	Alessandria	743	0,00016200284
AGLIANO TERME	A072	5001	Piemonte	Asti	1687	0,00027589251
ALBUGNANO	A173	5002	Piemonte	Asti	539	0,00011403994
ANTIGNANO	A312	5003	Piemonte	Asti	1000	0,00017344222
ARAMENGO	A352	5004	Piemonte	Asti	643	0,00011500727
ASTI	A479	5005	Piemonte	Asti	76135	0,01484443369
AZZANO D'ASTI	A527	5006	Piemonte	Asti	417	0,00007692287
BALDICHIERI D'ASTI	A588	5007	Piemonte	Asti	1141	0,00021894534
BELVEGLIO	A770	5008	Piemonte	Asti	347	0,00006598216
BERZANO DI SAN PIETRO	A812	5009	Piemonte	Asti	402	0,00008290047
BRUNO	B221	5010	Piemonte	Asti	346	0,00007893035
BUBBIO	B236	5011	Piemonte	Asti	910	0,00017108159
BUTTIGLIERA D'ASTI	B306	5012	Piemonte	Asti	2627	0,00036091603
CALAMANDRANA	B376	5013	Piemonte	Asti	1767	0,00028101941
CALLIANO	B418	5014	Piemonte	Asti	1344	0,00021896041
CALOSSO	B425	5015	Piemonte	Asti	1307	0,00022154061
CAMERANO CASASCO	B469	5016	Piemonte	Asti	482	0,00009807395
CANELLI	B594	5017	Piemonte	Asti	10640	0,00166920064
CANTARANA	B633	5018	Piemonte	Asti	993	0,00015114803
CAPRIGLIO	B707	5019	Piemonte	Asti	281	0,00006652448
CASORZO	B991	5020	Piemonte	Asti	647	0,00011686390
CASSINASCO	C022	5021	Piemonte	Asti	600	0,00010428997
CASTAGNOLE DELLE LANZE	C049	5022	Piemonte	Asti	3787	0,00058804764
CASTAGNOLE MONFERRATO	C047	5023	Piemonte	Asti	1299	0,00020525741
CASTEL BOGLIONE	C064	5024	Piemonte	Asti	605	0,00012309343
CASTEL ROCCHERO	C253	5032	Piemonte	Asti	407	0,00007892638
CASTELL'ALFERO	C127	5025	Piemonte	Asti	2783	0,00045853791
CASTELLERO	C154	5026	Piemonte	Asti	304	0,00006105012
CASTELLETO MOLINA	C161	5027	Piemonte	Asti	188	0,00005348966
CASTELLO DI ANNONE	A300	5028	Piemonte	Asti	1911	0,00033341868
CASTELNUOVO BELBO	C226	5029	Piemonte	Asti	902	0,00015865496
CASTELNUOVO CALCEA	C230	5030	Piemonte	Asti	771	0,00014369331
CASTELNUOVO DON BOSCO	C232	5031	Piemonte	Asti	3271	0,00050618429



Denominazione	Codice catastale	Codice ISTAT	Regione	Provincia	POPOLAZIONE AL 31-12-2013	Coeff Riparto 2016
CELLARENGO	C438	5033	Piemonte	Asti	719	0,000012417998
CELLE ENOMONDO	C440	5034	Piemonte	Asti	491	0,000008957275
CERRETO D'ASTI	C528	5035	Piemonte	Asti	216	0,000005212109
CERRO TANARO	C533	5036	Piemonte	Asti	646	0,000011450332
CESSOLE	C583	5037	Piemonte	Asti	419	0,000009717992
CHIUSANO D'ASTI	C658	5038	Piemonte	Asti	237	0,000005904279
CINAGLIO	C701	5039	Piemonte	Asti	460	0,000009562892
CISTERNA D'ASTI	C739	5040	Piemonte	Asti	1286	0,000021552523
COAZZOLO	C804	5041	Piemonte	Asti	315	0,000006746879
COCCONATO	C807	5042	Piemonte	Asti	1557	0,000032214323
CORSIONE	D046	5044	Piemonte	Asti	239	0,000006047306
CORTANDONE	D050	5045	Piemonte	Asti	321	0,000006472860
CORTANZE	D051	5046	Piemonte	Asti	291	0,000007202305
CORTAZZONE	D052	5047	Piemonte	Asti	668	0,000011262156
CORTIGLIONE	D072	5048	Piemonte	Asti	558	0,000010390987
COSSOMBRATO	D101	5049	Piemonte	Asti	521	0,000009617287
COSTIGLIOLE D'ASTI	D119	5050	Piemonte	Asti	5996	0,000097301950
CUNICO	D207	5051	Piemonte	Asti	507	0,000008763575
DUSINO SAN MICHELE	D388	5052	Piemonte	Asti	1041	0,000018260097
FERRERE	D554	5053	Piemonte	Asti	1600	0,000025714919
FONTANILE	D678	5054	Piemonte	Asti	579	0,000010584560
FRINCO	D802	5055	Piemonte	Asti	727	0,000012774243
GRANA	E134	5056	Piemonte	Asti	645	0,000011769088
GRAZZANO BADOGGIO	E159	5057	Piemonte	Asti	630	0,000012627838
INCISA SCAPACCINO	E295	5058	Piemonte	Asti	2353	0,000037833439
ISOLA D'ASTI	E338	5059	Piemonte	Asti	2094	0,000028591516
LOAZZOLO	E633	5060	Piemonte	Asti	348	0,000008334622
MARANZANA	E917	5061	Piemonte	Asti	279	0,000007076861
MARETTO	E944	5062	Piemonte	Asti	400	0,000007964735
MOASCA	F254	5063	Piemonte	Asti	483	0,000008998199
MOMBALDONE	F308	5064	Piemonte	Asti	224	0,000006198351
MOMBARUZZO	F311	5065	Piemonte	Asti	1147	0,000022147199
MOMBERCELLI	F316	5066	Piemonte	Asti	2336	0,000036555782
MONALE	F323	5067	Piemonte	Asti	1031	0,000019913629
MONASTERO BORMIDA	F325	5068	Piemonte	Asti	978	0,000020115404
MONCALVO	F336	5069	Piemonte	Asti	3135	0,000050747109
MONCUCCO TORINESE	F343	5070	Piemonte	Asti	900	0,000016325130
MONGARDINO	F361	5071	Piemonte	Asti	956	0,000016187617
MONTABONE	F386	5072	Piemonte	Asti	346	0,000007360890
MONTAFIA	F390	5073	Piemonte	Asti	915	0,000020307259
MONTALDO SCARAMPI	F409	5074	Piemonte	Asti	792	0,000011835216
MONTACHIARO D'ASTI	F468	5075	Piemonte	Asti	1328	0,000028924514
MONTEGROSSO D'ASTI	F527	5076	Piemonte	Asti	2350	0,000040486969
MONTEMAGNO	F566	5077	Piemonte	Asti	1151	0,000021847341
MONTIGLIO MONFERRATO	M302	5121	Piemonte	Asti	1699	0,000028109305
MORANSENGO	F709	5079	Piemonte	Asti	207	0,000004872723
NIZZA MONFERRATO	F902	5080	Piemonte	Asti	10482	0,000161603615
OLMO GENTILE	G048	5081	Piemonte	Asti	84	0,000003368183
PASSERANO MARMORITO	G358	5082	Piemonte	Asti	446	0,000008972669
PENANGO	G430	5083	Piemonte	Asti	499	0,000011151875
PIEA	G593	5084	Piemonte	Asti	606	0,000009695179
PINO D'ASTI	G676	5085	Piemonte	Asti	232	0,000005273891
PIOVA' MASSAIA	G692	5086	Piemonte	Asti	671	0,000012446034
PORTACOMARO	G894	5087	Piemonte	Asti	1995	0,000031923125
QUARANTI	H102	5088	Piemonte	Asti	197	0,000005055882
REFRANCORE	H219	5089	Piemonte	Asti	1666	0,000027402068
REVIGLIASCO D'ASTI	H250	5090	Piemonte	Asti	796	0,000012326217
ROATTO	H366	5091	Piemonte	Asti	393	0,000007887250
ROBELLA	H376	5092	Piemonte	Asti	497	0,000010096009
ROCCA D'ARAZZO	H392	5093	Piemonte	Asti	969	0,000015677929
ROCCAVERANO	H451	5094	Piemonte	Asti	417	0,000010873266
ROCCHETTA PALAFAEA	H466	5095	Piemonte	Asti	336	0,000007000947
ROCCHETTA TANARO	H468	5096	Piemonte	Asti	1453	0,000024789898
SAN DAMIANO D'ASTI	H811	5097	Piemonte	Asti	8474	0,000131677983
SAN GIORGIO SCARAMPI	H899	5098	Piemonte	Asti	135	0,000004176240
SAN MARTINO ALFIERI	H987	5099	Piemonte	Asti	692	0,000011502464
SAN MARZANO OLIVETO	I017	5100	Piemonte	Asti	1054	0,000018490806
SAN PAOLO SOLBRITO	I076	5101	Piemonte	Asti	1224	0,000017498866
SCURZOLENZO	I555	5103	Piemonte	Asti	552	0,000010336781
SEROLE	I637	5104	Piemonte	Asti	133	0,000004318607
SESSAME	I678	5105	Piemonte	Asti	271	0,000006147950
SETTIME	I698	5106	Piemonte	Asti	562	0,000011347344
SOGLIO	I781	5107	Piemonte	Asti	152	0,000004486614
TIGLIOLE	L168	5108	Piemonte	Asti	1716	0,000026421610
TONCO	L203	5109	Piemonte	Asti	880	0,000017168509
TONENGO	L204	5110	Piemonte	Asti	212	0,000005586446
VAGLIO SERRA	L531	5111	Piemonte	Asti	277	0,000005391473




Denominazione	Codice catastale	Codice ISTAT	Regione	Provincia	POPOLAZIONE AL 31-12-2013	Coeff Riparto 2016
VALFENERA	L574	5112	Piemonte	Asti	2527	0,00036388787
VESIME	L807	5113	Piemonte	Asti	645	0,00015412595
VIALE	L829	5114	Piemonte	Asti	249	0,00006397536
VIARIGI	L834	5115	Piemonte	Asti	932	0,00016299694
VIGLIANO D'ASTI	L879	5116	Piemonte	Asti	857	0,00014016020
VILLA SAN SECONDO	M019	5119	Piemonte	Asti	411	0,00008513660
VILLAFRANCA D'ASTI	L945	5117	Piemonte	Asti	3217	0,00049987725
VILLANOVA D'ASTI	L984	5118	Piemonte	Asti	5845	0,00093348782
VINCHIO	M058	5120	Piemonte	Asti	628	0,00010418567
AILOCHE	A107	96001	Piemonte	Biella	345	0,00007042154
ANDORNO MICCA	A280	96002	Piemonte	Biella	3354	0,00053681703
BENNA	A784	96003	Piemonte	Biella	1157	0,00020208922
BIELLA	A859	96004	Piemonte	Biella	45325	0,00945938311
BIOGLIO	A876	96005	Piemonte	Biella	959	0,00017528065
BORRIANA	B058	96006	Piemonte	Biella	897	0,00016608733
BRUSNENGO	B229	96007	Piemonte	Biella	2122	0,00037025530
CALLABIANA	B417	96008	Piemonte	Biella	144	0,00004935395
CAMANDONA	B457	96009	Piemonte	Biella	373	0,00008773476
CAMBURZANO	B465	96010	Piemonte	Biella	1184	0,00018671459
CAMPIGLIA CERVO	M373	96799	Piemonte	Biella	511	0,00017625277
CANDELO	B586	96012	Piemonte	Biella	7862	0,00113848809
CAPRILE	B708	96013	Piemonte	Biella	213	0,00005801921
CASAPINTA	B933	96014	Piemonte	Biella	444	0,00008647878
CASTELLETTO CERVO	C155	96015	Piemonte	Biella	854	0,00014790333
CAVAGLIA'	C363	96016	Piemonte	Biella	3626	0,00055808212
CERRETO CASTELLO	C526	96017	Piemonte	Biella	633	0,00012296730
CERRIONE	C532	96018	Piemonte	Biella	2933	0,00050183098
COGGIOLA	C819	96019	Piemonte	Biella	1930	0,00035473539
COSSATO	D094	96020	Piemonte	Biella	14815	0,00239960100
CREVACUORE	D165	96021	Piemonte	Biella	1595	0,00028465713
CURINO	D219	96023	Piemonte	Biella	455	0,00009995644
DONATO	D339	96024	Piemonte	Biella	696	0,00014320047
DORZANO	D350	96025	Piemonte	Biella	492	0,00009832700
GAGLIANICO	D848	96026	Piemonte	Biella	3867	0,00067777178
GIFFLENGA	E024	96027	Piemonte	Biella	126	0,00003578784
GRAGLIA	E130	96028	Piemonte	Biella	1596	0,00032065615
LESSONA	M371	96085	Piemonte	Biella	2813	0,00047706205
MAGNANO	E821	96030	Piemonte	Biella	407	0,00009232560
MASSAZZA	F037	96031	Piemonte	Biella	550	0,00012037962
MASSERANO	F042	96032	Piemonte	Biella	2181	0,00039414179
MEZZANA MORTIGLIENGO	F167	96033	Piemonte	Biella	542	0,00011428473
MIAGLIANO	F189	96034	Piemonte	Biella	642	0,00012864836
MONGRANDO	F369	96035	Piemonte	Biella	3955	0,00065699607
MOSSO	M304	96084	Piemonte	Biella	1580	0,00027984330
MOTTALCIATA	F776	96037	Piemonte	Biella	1465	0,00023801674
MUZZANO	F833	96038	Piemonte	Biella	617	0,00011242527
NETRO	F878	96039	Piemonte	Biella	1031	0,00018279691
OCCHIEPPO INFERIORE	F992	96040	Piemonte	Biella	4002	0,00063584851
OCCHIEPPO SUPERIORE	F993	96041	Piemonte	Biella	2797	0,00042912234
PETTINENGO	G521	96042	Piemonte	Biella	1465	0,00025703838
PIATTO	G577	96043	Piemonte	Biella	534	0,00009625252
PIEDICAVALLO	G594	96044	Piemonte	Biella	198	0,00006640675
POLLONE	G798	96046	Piemonte	Biella	2113	0,00034398671
PONDERANO	G820	96047	Piemonte	Biella	3891	0,00063716765
PORTULA	G927	96048	Piemonte	Biella	1327	0,00023189244
PRALUNGO	G980	96049	Piemonte	Biella	2532	0,00042471254
PRAY	G974	96050	Piemonte	Biella	2278	0,00041922113
QUAREGNA	H103	96051	Piemonte	Biella	1424	0,00023962790
RONCO BIELLESE	H538	96053	Piemonte	Biella	1527	0,00026539200
ROPPOLO	H553	96054	Piemonte	Biella	896	0,00016041742
ROSAZZA	H561	96055	Piemonte	Biella	92	0,00004321948
SAGLIANO MICCA	H662	96056	Piemonte	Biella	1641	0,00028539470
SALA BIELLESE	H681	96057	Piemonte	Biella	621	0,00011742553
SALUSSOLA	H726	96058	Piemonte	Biella	1996	0,00033838658
SANDIGLIANO	H821	96059	Piemonte	Biella	2744	0,00049926655
SELVE MARCONE	I596	96061	Piemonte	Biella	94	0,00003271939
SOPRANA	I835	96062	Piemonte	Biella	744	0,00014444614
SORDEVOLO	I847	96063	Piemonte	Biella	1380	0,00023320880
SOSTEGNO	I868	96064	Piemonte	Biella	754	0,00015345386
STRONA	I980	96065	Piemonte	Biella	1119	0,00021218658
TAVIGLIANO	L075	96066	Piemonte	Biella	956	0,00019605695
TERNENGO	L116	96067	Piemonte	Biella	290	0,00006824279
TOLLEGNO	L193	96068	Piemonte	Biella	2597	0,00043665051
TORRAZZO	L239	96069	Piemonte	Biella	211	0,00006091124
TRIVERO	L436	96070	Piemonte	Biella	6000	0,00116752094
VALDENGO	L556	96071	Piemonte	Biella	2485	0,00044188077
VALLANZENGO	L586	96072	Piemonte	Biella	230	0,00005075103




Denominazione	Codice catastale	Codice ISTAT	Regione	Provincia	POPOLAZIONE AL 31-12-2013	Coeff Riparto 2016
VALLE MOSSO	L606	96073	Piemonte	Biella	3485	0,000067683400
VALLE SAN NICOLAO	L620	96074	Piemonte	Biella	1079	0,000018389503
VEGLIO	L712	96075	Piemonte	Biella	519	0,000010759155
VERRONE	L785	96076	Piemonte	Biella	1265	0,000028212519
VIGLIANO BIELLESE	L880	96077	Piemonte	Biella	7994	0,000126195102
VILLA DEL BOSCO	L933	96078	Piemonte	Biella	370	0,000007677386
VILLANOVA BIELLESE	L978	96079	Piemonte	Biella	196	0,000005885678
VIVERONE	M098	96080	Piemonte	Biella	1431	0,000031519882
ZIMONE	M179	96081	Piemonte	Biella	421	0,000008945051
ZUBIENA	M196	96082	Piemonte	Biella	1233	0,000020852445
ZUMAGLIA	M201	96083	Piemonte	Biella	1103	0,000019023701
ACCEGLIO	A016	4001	Piemonte	Cuneo	177	0,000010321974
AISONE	A113	4002	Piemonte	Cuneo	257	0,000008420876
ALBA	A124	4003	Piemonte	Cuneo	31352	0,000626517066
ALBARETTO DELLA TORRE	A139	4004	Piemonte	Cuneo	255	0,000007588102
ALTO	A238	4005	Piemonte	Cuneo	119	0,000004887558
ARGENTERA	A394	4006	Piemonte	Cuneo	83	0,000007184296
ARGUELLO	A396	4007	Piemonte	Cuneo	201	0,000004687042
BAGNASCO	A555	4008	Piemonte	Cuneo	1040	0,000019380572
BAGNOLO PIEMONTE	A571	4009	Piemonte	Cuneo	6120	0,000098281762
BALDISSERO D'ALBA	A589	4010	Piemonte	Cuneo	1075	0,000019179058
BARBARESCO	A629	4011	Piemonte	Cuneo	669	0,000012657547
BARGE	A660	4012	Piemonte	Cuneo	7941	0,000117521007
BAROLO	A671	4013	Piemonte	Cuneo	741	0,000017475323
BASTIA MONDOVI'	A709	4014	Piemonte	Cuneo	663	0,000016025492
BATTIFOLLO	A716	4015	Piemonte	Cuneo	227	0,000005661592
BEINETTE	A735	4016	Piemonte	Cuneo	3382	0,000053009224
BELLINO	A750	4017	Piemonte	Cuneo	120	0,000005914956
BELVEDERE LANGHE	A774	4018	Piemonte	Cuneo	368	0,000007702784
BENE VAGIENNA	A779	4019	Piemonte	Cuneo	3670	0,000061455425
BENEVELLO	A782	4020	Piemonte	Cuneo	470	0,000011152544
BERGOLO	A798	4021	Piemonte	Cuneo	66	0,000002906817
BERNEZZO	A805	4022	Piemonte	Cuneo	3966	0,000061939965
BONVICINO	A979	4023	Piemonte	Cuneo	106	0,000004044504
BORGO SAN DALMAZZO	B033	4025	Piemonte	Cuneo	12489	0,000201011640
BORGOMALE	B018	4024	Piemonte	Cuneo	384	0,000009425316
BOSIA	B079	4026	Piemonte	Cuneo	183	0,000005333964
BOSSOLASCO	B084	4027	Piemonte	Cuneo	682	0,000017220576
BOVES	B101	4028	Piemonte	Cuneo	9872	0,000151536236
BRA	B111	4029	Piemonte	Cuneo	29779	0,000515026275
BRIAGLIA	B167	4030	Piemonte	Cuneo	336	0,000007480088
BRIGA ALTA	B175	4031	Piemonte	Cuneo	41	0,000003381439
BRONDELLO	B200	4032	Piemonte	Cuneo	292	0,000007072254
BROSSASCO	B204	4033	Piemonte	Cuneo	1095	0,000021810480
BUSCA	B285	4034	Piemonte	Cuneo	10220	0,000152325981
CAMERANA	B467	4035	Piemonte	Cuneo	653	0,000013733309
CAMO	B489	4036	Piemonte	Cuneo	201	0,000004824314
CANALE	B573	4037	Piemonte	Cuneo	5635	0,000089932708
CANOSIO	B621	4038	Piemonte	Cuneo	83	0,000004500267
CAPRAUNA	B692	4039	Piemonte	Cuneo	105	0,000004013610
CARAGLIO	B719	4040	Piemonte	Cuneo	6825	0,000109723601
CARAMAGNA PIEMONTE	B720	4041	Piemonte	Cuneo	3054	0,000048635044
CARDE'	B755	4042	Piemonte	Cuneo	1139	0,000019345489
CARRU'	B841	4043	Piemonte	Cuneo	4508	0,000068056939
CARTIGNANO	B845	4044	Piemonte	Cuneo	182	0,000004973932
CASALGRASSO	B894	4045	Piemonte	Cuneo	1477	0,000026021201
CASTAGNITO	C046	4046	Piemonte	Cuneo	2166	0,000035271591
CASTELDEFINO	C081	4047	Piemonte	Cuneo	169	0,000007229656
CASTELLAR	C140	4048	Piemonte	Cuneo	286	0,000006360508
CASTELLETTO STURA	C165	4049	Piemonte	Cuneo	1361	0,000022553110
CASTELLETTO UZZONE	C167	4050	Piemonte	Cuneo	345	0,000009437773
CASTELLINALDO	C173	4051	Piemonte	Cuneo	941	0,000015308775
CASTELLINO TANARO	C176	4052	Piemonte	Cuneo	322	0,000007188712
CASTELMAGNO	C205	4053	Piemonte	Cuneo	77	0,000004599844
CASTELNUOVO DI CEVA	C214	4054	Piemonte	Cuneo	123	0,000003725946
CASTIGLIONE FALLETTO	C314	4055	Piemonte	Cuneo	709	0,000014011340
CASTIGLIONE TINELLA	C317	4056	Piemonte	Cuneo	885	0,000016132409
CASTINO	C323	4057	Piemonte	Cuneo	498	0,000011259939
CAVALLERLEONE	C375	4058	Piemonte	Cuneo	648	0,000012760205
CAVALLERMAGGIORE	C376	4059	Piemonte	Cuneo	5531	0,000084711693
CELLE DI MACRA	C441	4060	Piemonte	Cuneo	96	0,000004614437
CENTALLO	C466	4061	Piemonte	Cuneo	6905	0,000095839776
CERESOLE ALBA	C504	4062	Piemonte	Cuneo	2088	0,000036068320
CERRETTO LANGHE	C530	4063	Piemonte	Cuneo	447	0,000010014866
CERVASCA	C547	4064	Piemonte	Cuneo	4930	0,000082622586
CERVERE	C550	4065	Piemonte	Cuneo	2196	0,000033435128
CEVA	C589	4066	Piemonte	Cuneo	5789	0,000090427655




Denominazione	Codice catastale	Codice ISTAT	Regione	Provincia	POPOLAZIONE AL 31-12-2013	Coeff Riparto 2016
CHERASCO	C599	4067	Piemonte	Cuneo	8974	0,000148220687
CHIUSA DI PESIO	C653	4068	Piemonte	Cuneo	3711	0,000063444252
CIGLIE'	C681	4069	Piemonte	Cuneo	192	0,000005611871
CISSONE	C738	4070	Piemonte	Cuneo	86	0,000003524997
CLAVESANA	C792	4071	Piemonte	Cuneo	863	0,000017378389
CORNELIANO D'ALBA	D022	4072	Piemonte	Cuneo	2104	0,000034354492
CORTEMILIA	D062	4073	Piemonte	Cuneo	2369	0,000044428061
COSSANO BELBO	D093	4074	Piemonte	Cuneo	977	0,000020079534
COSTIGLIOLE SALUZZO	D120	4075	Piemonte	Cuneo	3329	0,000048696616
CRAVANZANA	D133	4076	Piemonte	Cuneo	414	0,000010415329
CRISSOLO	D172	4077	Piemonte	Cuneo	159	0,000008450795
CUNEO	D205	4078	Piemonte	Cuneo	55972	0,001133456569
DEMONTE	D271	4079	Piemonte	Cuneo	2006	0,000041393679
DIANO D'ALBA	D291	4080	Piemonte	Cuneo	3556	0,000057312205
DOGLIANI	D314	4081	Piemonte	Cuneo	4825	0,000075987622
DRONERO	D372	4082	Piemonte	Cuneo	7189	0,000127471450
ELVA	D401	4083	Piemonte	Cuneo	95	0,000004291292
ENTRACQUE	D410	4084	Piemonte	Cuneo	822	0,000025338297
ENVIE	D412	4085	Piemonte	Cuneo	2063	0,000030239526
FARIGLIANO	D499	4086	Piemonte	Cuneo	1739	0,000032219850
FAULE	D511	4087	Piemonte	Cuneo	485	0,000008796512
FEISOGLIO	D523	4088	Piemonte	Cuneo	332	0,000008744478
FOSSANO	D742	4089	Piemonte	Cuneo	24755	0,000411628855
FRABOSA SOPRANA	D751	4090	Piemonte	Cuneo	796	0,000022005280
FRABOSA SOTTANA	D752	4091	Piemonte	Cuneo	1503	0,000041623073
FRASSINO	D782	4092	Piemonte	Cuneo	281	0,000009197811
GAIOLA	D856	4093	Piemonte	Cuneo	598	0,000011977134
GAMBASCA	D894	4094	Piemonte	Cuneo	392	0,000007910199
GARESSIO	D920	4095	Piemonte	Cuneo	3342	0,000058041669
GENOLA	D967	4096	Piemonte	Cuneo	2647	0,000039711986
GORZEGNO	E111	4097	Piemonte	Cuneo	307	0,000007397360
GOTTASECCA	E115	4098	Piemonte	Cuneo	167	0,000005163560
GOVONE	E118	4099	Piemonte	Cuneo	2216	0,00003808589
GRINZANE CAVOUR	E182	4100	Piemonte	Cuneo	2045	0,000033289952
GUARENE	E251	4101	Piemonte	Cuneo	3530	0,000054596170
IGLIANO	E282	4102	Piemonte	Cuneo	80	0,000002984506
ISASCA	E327	4103	Piemonte	Cuneo	76	0,000003073479
LA MORRA	E430	4105	Piemonte	Cuneo	2763	0,000049762482
LAGNASCO	E406	4104	Piemonte	Cuneo	1456	0,000023833453
LEQUIO BERRIA	E540	4106	Piemonte	Cuneo	501	0,000013155974
LEQUIO TANARO	E539	4107	Piemonte	Cuneo	796	0,000015260288
LESEGN0	E546	4108	Piemonte	Cuneo	819	0,000017385604
LEVICE	E564	4109	Piemonte	Cuneo	241	0,000007469354
LIMONE PIEMONTE	E597	4110	Piemonte	Cuneo	1490	0,000046573536
LISIO	E615	4111	Piemonte	Cuneo	213	0,000005662353
MACRA	E789	4112	Piemonte	Cuneo	55	0,000003219744
MAGLIANO ALFIERI	E809	4113	Piemonte	Cuneo	2070	0,000031318338
MAGLIANO ALPI	E808	4114	Piemonte	Cuneo	2267	0,000036870796
MANGO	E887	4115	Piemonte	Cuneo	1328	0,000026059310
MANTA	E894	4116	Piemonte	Cuneo	3749	0,000053904456
MARENE	E939	4117	Piemonte	Cuneo	3112	0,000044432104
MARGARITA	E945	4118	Piemonte	Cuneo	1455	0,000022889378
MARMORA	E963	4119	Piemonte	Cuneo	68	0,000004484451
MARSAGLIA	E973	4120	Piemonte	Cuneo	258	0,000006401452
MARTINIANA PO	E988	4121	Piemonte	Cuneo	749	0,000015252475
MELLE	F114	4122	Piemonte	Cuneo	312	0,000009218595
MOIOLA	F279	4123	Piemonte	Cuneo	237	0,000007257994
MOMBARCARO	F309	4124	Piemonte	Cuneo	269	0,000007699781
MOMBASIGLIO	F312	4125	Piemonte	Cuneo	624	0,000012755140
MONASTERO DI VASCO	F326	4126	Piemonte	Cuneo	1319	0,00002729326
MONASTEROLO CASOTTO	F329	4127	Piemonte	Cuneo	95	0,000003838326
MONASTEROLO DI SAVIGLIANO	F330	4128	Piemonte	Cuneo	1359	0,000020803473
MONCHIERO	F338	4129	Piemonte	Cuneo	575	0,000011408158
MONDOVI'	F351	4130	Piemonte	Cuneo	22598	0,000418003976
MONESIGLIO	F355	4131	Piemonte	Cuneo	666	0,000015432737
MONFORTE D'ALBA	F358	4132	Piemonte	Cuneo	2088	0,000038187577
MONTA'	F385	4133	Piemonte	Cuneo	4725	0,000074170122
MONTALDO DI MONDOVI'	F405	4134	Piemonte	Cuneo	579	0,000015423024
MONTALDO ROERO	F408	4135	Piemonte	Cuneo	868	0,000015805799
MONTANERA	F424	4136	Piemonte	Cuneo	721	0,000013783726
MONTELUPO ALBESE	F550	4137	Piemonte	Cuneo	532	0,000011005652
MONTEMALE DI CUNEO	F558	4138	Piemonte	Cuneo	225	0,000005694511
MONTEROSSO GRANA	F608	4139	Piemonte	Cuneo	512	0,000011816187
MONTEU ROERO	F654	4140	Piemonte	Cuneo	1650	0,000026179726
MONTEZEMOLO	F666	4141	Piemonte	Cuneo	309	0,000007576411
MONTICELLO D'ALBA	F669	4142	Piemonte	Cuneo	2298	0,000038482467
MORETTA	F723	4143	Piemonte	Cuneo	4184	0,000064322456




Denominazione	Codice catastale	Codice ISTAT	Regione	Provincia	POPOLAZIONE AL 31-12-2013	Coeff Riparto 2016
MOROZZO	F743	4144	Piemonte	Cuneo	2109	0,00036413446
MURAZZANO	F809	4145	Piemonte	Cuneo	857	0,00020152620
MURELLO	F811	4146	Piemonte	Cuneo	976	0,00016684932
NARZOLE	F846	4147	Piemonte	Cuneo	3483	0,00052604025
NEIVE	F863	4148	Piemonte	Cuneo	3408	0,00057837596
NEVIGLIE	F883	4149	Piemonte	Cuneo	410	0,00008365886
NIELLA BELBO	F894	4150	Piemonte	Cuneo	389	0,00010418901
NIELLA TANARO	F895	4151	Piemonte	Cuneo	1065	0,00020421014
NOVELLO	F961	4152	Piemonte	Cuneo	1023	0,00020012437
NUCETTO	F972	4153	Piemonte	Cuneo	438	0,00011589557
ONCINO	G066	4154	Piemonte	Cuneo	73	0,00004305771
ORMEA	G114	4155	Piemonte	Cuneo	1664	0,00037590308
OSTANA	G183	4156	Piemonte	Cuneo	78	0,00004149607
PAESANA	G228	4157	Piemonte	Cuneo	2819	0,00050938783
PAGNO	G240	4158	Piemonte	Cuneo	576	0,00011513884
PAMPARATO	G302	4159	Piemonte	Cuneo	311	0,00011924879
PAROLDO	G339	4160	Piemonte	Cuneo	218	0,00005715961
PERLETTO	G457	4161	Piemonte	Cuneo	304	0,00007415967
PERLO	G458	4162	Piemonte	Cuneo	120	0,00003879756
PEVERAGNO	G526	4163	Piemonte	Cuneo	5490	0,00087329391
PEZZOLO VALLE UZZONE	G532	4164	Piemonte	Cuneo	355	0,00009724796
PIANFEI	G561	4165	Piemonte	Cuneo	2262	0,00033044445
PIASCO	G575	4166	Piemonte	Cuneo	2802	0,00044815274
PIETRAPORZIO	G625	4167	Piemonte	Cuneo	84	0,00005356837
PIOBESI D'ALBA	G683	4168	Piemonte	Cuneo	1267	0,00022693777
PIOZZO	G697	4169	Piemonte	Cuneo	1013	0,00018774547
POCAPAGLIA	G742	4170	Piemonte	Cuneo	3341	0,00050703509
POLONGHERA	G800	4171	Piemonte	Cuneo	1185	0,00018274227
PONTECHIANALE	G837	4172	Piemonte	Cuneo	181	0,00010246469
PRADLEVES	G970	4173	Piemonte	Cuneo	265	0,00009150546
PRAZZO	H011	4174	Piemonte	Cuneo	176	0,00008014055
PRIERO	H059	4175	Piemonte	Cuneo	508	0,00009399362
PRIOCCA	H068	4176	Piemonte	Cuneo	2009	0,00034960230
PRIOLA	H069	4177	Piemonte	Cuneo	715	0,00012984439
PRUNETTO	H085	4178	Piemonte	Cuneo	474	0,00011486798
RACCONIGI	H150	4179	Piemonte	Cuneo	10137	0,00151583017
REVELLO	H247	4180	Piemonte	Cuneo	4249	0,00062655688
RIFREDDO	H285	4181	Piemonte	Cuneo	1083	0,00018723683
RITTANA	H326	4182	Piemonte	Cuneo	117	0,00004609540
ROASCHIA	H362	4183	Piemonte	Cuneo	128	0,00005199871
ROASCIO	H363	4184	Piemonte	Cuneo	86	0,00003103835
ROBILANTE	H377	4185	Piemonte	Cuneo	2385	0,00040572597
ROBURENT	H378	4186	Piemonte	Cuneo	511	0,00017227521
ROCCA CIGLIE'	H391	4188	Piemonte	Cuneo	143	0,00004223520
ROCCA DE' BALDI	H395	4189	Piemonte	Cuneo	1691	0,00032853472
ROCCABRUNA	H385	4187	Piemonte	Cuneo	1593	0,00027374258
ROCCAFORTE MONDOVI'	H407	4190	Piemonte	Cuneo	2098	0,00036905249
ROCCASPARVERA	H447	4191	Piemonte	Cuneo	770	0,00015131048
ROCCAIONE	H453	4192	Piemonte	Cuneo	2816	0,00043278748
ROCCHETTA BELBO	H462	4193	Piemonte	Cuneo	176	0,00004661044
RODDI	H472	4194	Piemonte	Cuneo	1589	0,00026829278
RODDINO	H473	4195	Piemonte	Cuneo	392	0,00009594246
RODELLO	H474	4196	Piemonte	Cuneo	976	0,00019437269
ROSSANA	H578	4197	Piemonte	Cuneo	912	0,00018290738
RUFFIA	H633	4198	Piemonte	Cuneo	362	0,00006956486
SALE DELLE LANGHE	H695	4199	Piemonte	Cuneo	509	0,00012315810
SALE SAN GIOVANNI	H704	4200	Piemonte	Cuneo	184	0,00005019951
SALICETO	H710	4201	Piemonte	Cuneo	1348	0,00023157182
SALMOUR	H716	4202	Piemonte	Cuneo	721	0,00015213735
SALUZZO	H727	4203	Piemonte	Cuneo	17018	0,00297052647
SAMBUCCO	H746	4204	Piemonte	Cuneo	95	0,00005220393
SAMPEYRE	H755	4205	Piemonte	Cuneo	1029	0,00032749420
SAN BENEDETTO BELBO	H770	4206	Piemonte	Cuneo	194	0,00004687608
SAN DAMIANO MACRA	H812	4207	Piemonte	Cuneo	433	0,00012535901
SAN MICHELE MONDOVI'	I037	4210	Piemonte	Cuneo	2032	0,00033817079
SANFRE'	H851	4208	Piemonte	Cuneo	3016	0,00043142970
SANFRONT	H852	4209	Piemonte	Cuneo	2487	0,00038748086
SANT'ALBANO STURA	I210	4211	Piemonte	Cuneo	2408	0,00037705763
SANTA VITTORIA D'ALBA	I316	4212	Piemonte	Cuneo	2766	0,00048756045
SANTO STEFANO BELBO	I367	4213	Piemonte	Cuneo	4036	0,00063741453
SANTO STEFANO ROERO	I372	4214	Piemonte	Cuneo	1404	0,00022782925
SAVIGLIANO	I470	4215	Piemonte	Cuneo	21371	0,00348380542
SCAGNELLO	I484	4216	Piemonte	Cuneo	198	0,00005246883
SCARNAFIGI	I512	4217	Piemonte	Cuneo	2187	0,00032038682
SERRALUNGA D'ALBA	I646	4218	Piemonte	Cuneo	552	0,00013066926
SERRAVALLE LANGHE	I659	4219	Piemonte	Cuneo	330	0,00009198675
SINIO	I750	4220	Piemonte	Cuneo	519	0,00011242936




Denominazione	Codice catastale	Codice ISTAT	Regione	Provincia	POPOLAZIONE AL 31-12-2013	Coeff Riparto 2016
SOMANO	I817	4221	Piemonte	Cuneo	368	0,00008641092
SOMMARIVA DEL BOSCO	I822	4222	Piemonte	Cuneo	6381	0,000088744179
SOMMARIVA PERNO	I823	4223	Piemonte	Cuneo	2858	0,000044765520
STROPPO	I985	4224	Piemonte	Cuneo	101	0,000006596701
TARANTASCA	L048	4225	Piemonte	Cuneo	2067	0,000030145960
TORRE BORMIDA	L252	4226	Piemonte	Cuneo	199	0,000005375818
TORRE MONDOVI'	L241	4227	Piemonte	Cuneo	497	0,000012173285
TORRE SAN GIORGIO	L278	4228	Piemonte	Cuneo	698	0,000013443852
TORRESINA	L281	4229	Piemonte	Cuneo	59	0,000002308087
TREISO	L367	4230	Piemonte	Cuneo	828	0,000017071000
TREZZO TINELLA	L410	4231	Piemonte	Cuneo	337	0,000007080197
TRINITA'	L427	4232	Piemonte	Cuneo	2243	0,000042339087
VALDIERI	L558	4233	Piemonte	Cuneo	954	0,000025460039
VALGRANA	L580	4234	Piemonte	Cuneo	791	0,000015605344
VALLORiate	L631	4235	Piemonte	Cuneo	110	0,000005183301
VALMALA	L636	4236	Piemonte	Cuneo	56	0,000003297389
VENASCA	L729	4237	Piemonte	Cuneo	1469	0,000027861176
VERDUNO	L758	4238	Piemonte	Cuneo	566	0,000012249528
VERNANTE	L771	4239	Piemonte	Cuneo	1198	0,000025527874
VERZUOLO	L804	4240	Piemonte	Cuneo	6462	0,000101030541
VEZZA D'ALBA	L817	4241	Piemonte	Cuneo	2244	0,000035736556
VICOFORTE	L841	4242	Piemonte	Cuneo	3135	0,000051223827
VIGNOLO	L888	4243	Piemonte	Cuneo	2562	0,000037736021
VILLAFALLETTO	L942	4244	Piemonte	Cuneo	2970	0,000045863252
VILLANOVA MONDOVI'	L974	4245	Piemonte	Cuneo	5838	0,000095057892
VILLANOVA SOLARO	L990	4246	Piemonte	Cuneo	772	0,000013324745
VILLAR SAN COSTANZO	M015	4247	Piemonte	Cuneo	1523	0,000025904360
VINADIO	M055	4248	Piemonte	Cuneo	690	0,000022330741
VIOLA	M063	4249	Piemonte	Cuneo	401	0,000012418373
VOTTIGNASCO	M136	4250	Piemonte	Cuneo	542	0,000012385268
AGRATE CONTURBIA	A088	3001	Piemonte	Novara	1568	0,000027687980
AMENO	A264	3002	Piemonte	Novara	879	0,000017534831
ARMENO	A414	3006	Piemonte	Novara	2196	0,000040774822
ARONA	A429	3008	Piemonte	Novara	14268	0,000247088468
BARENGO	A653	3012	Piemonte	Novara	843	0,000014910856
BELLINZAGO NOVARESE	A752	3016	Piemonte	Novara	9713	0,000134046555
BIANDRATE	A844	3018	Piemonte	Novara	1289	0,000026342107
BOCA	A911	3019	Piemonte	Novara	1261	0,000024865925
BOGOGNO	A929	3021	Piemonte	Novara	1327	0,000023088853
BOLZANO NOVARESE	A953	3022	Piemonte	Novara	1190	0,000018918117
BORGO TICINO	B043	3025	Piemonte	Novara	5036	0,000078730706
BORGOLAVEZZARO	B016	3023	Piemonte	Novara	2087	0,000030666666
BORGOMANERO	B019	3024	Piemonte	Novara	21546	0,000387805398
BRIGA NOVARESE	B176	3026	Piemonte	Novara	3016	0,000046615876
BRIONA	B183	3027	Piemonte	Novara	1232	0,000019032430
CALTIGNAGA	B431	3030	Piemonte	Novara	2571	0,000036323121
CAMERI	B473	3032	Piemonte	Novara	11021	0,000160853326
CARPIGNANO SESIA	B823	3036	Piemonte	Novara	2555	0,000042405623
CASALBELTRAME	B864	3037	Piemonte	Novara	987	0,000015276058
CASALEGGIO NOVARA	B883	3039	Piemonte	Novara	940	0,000015847846
CASALINO	B897	3040	Piemonte	Novara	1599	0,000031181084
CASALVOLONE	B920	3041	Piemonte	Novara	863	0,000013899081
CASTELLAZZO NOVARESE	C149	3042	Piemonte	Novara	336	0,000006727964
CASTELLETTO SOPRA TICINO	C166	3043	Piemonte	Novara	10070	0,000168981893
CAVAGLIETTO	C364	3044	Piemonte	Novara	414	0,000007697179
CAVAGLIO D'AGOGNA	C365	3045	Piemonte	Novara	1248	0,000019891968
CAVALLIRIO	C378	3047	Piemonte	Novara	1317	0,000021820348
CERANO	C483	3049	Piemonte	Novara	6785	0,000097966823
COLAZZA	C829	3051	Piemonte	Novara	441	0,000011437247
COMIGNAGO	C926	3052	Piemonte	Novara	1222	0,000023588464
CRESSA	D162	3055	Piemonte	Novara	1590	0,000024889521
CUREGGIO	D216	3058	Piemonte	Novara	2653	0,000038250817
DIVIGNANO	D309	3060	Piemonte	Novara	1511	0,000022798790
DORMELLETO	D347	3062	Piemonte	Novara	2640	0,000051031293
FARA NOVARESE	D492	3065	Piemonte	Novara	2098	0,000031835884
FONTANETO D'AGOGNA	D675	3066	Piemonte	Novara	2689	0,000046646548
GALLIATE	D872	3068	Piemonte	Novara	15602	0,000246961120
GARBAGNA NOVARESE	D911	3069	Piemonte	Novara	1395	0,000020430402
GARGALLO	D921	3070	Piemonte	Novara	1860	0,000027550693
GATTICO	D937	3071	Piemonte	Novara	3390	0,000059883226
GHEMME	E001	3073	Piemonte	Novara	3705	0,000096320966
GOZZANO	E120	3076	Piemonte	Novara	5566	0,000093938145
GRANOZZO CON MONTICELLO	E143	3077	Piemonte	Novara	1450	0,000024341107
GRIGNASCO	E177	3079	Piemonte	Novara	4712	0,000075806060
INVORIO	E314	3082	Piemonte	Novara	4501	0,000067621727
LANDIONA	E436	3083	Piemonte	Novara	553	0,000011249830
LESA	E544	3084	Piemonte	Novara	2275	0,000046781305




Denominazione	Codice catastale	Codice ISTAT	Regione	Provincia	POPOLAZIONE AL 31-12-2013	Coeff Riparto 2016
MAGGIORA	E803	3088	Piemonte	Novara	1729	0,000027836121
MANDELLO VITTA	E880	3090	Piemonte	Novara	237	0,000005148276
MARANO TICINO	E907	3091	Piemonte	Novara	1552	0,000024881592
MASSINO VISCONTI	F047	3093	Piemonte	Novara	1093	0,000023979481
MEINA	F093	3095	Piemonte	Novara	2535	0,000043544658
MEZZOMERICO	F188	3097	Piemonte	Novara	1222	0,000021330264
MIASINO	F191	3098	Piemonte	Novara	855	0,000015946119
MOMO	F317	3100	Piemonte	Novara	2608	0,000043799272
NEBBIUNO	F859	3103	Piemonte	Novara	1890	0,000034219502
NIBBIOLA	F886	3104	Piemonte	Novara	770	0,000013581999
NOVARA	F952	3106	Piemonte	Novara	104736	0,002319651448
OLEGGIO	G019	3108	Piemonte	Novara	13841	0,000217601937
OLEGGIO CASTELLO	G020	3109	Piemonte	Novara	2030	0,000031632851
ORTA SAN GIULIO	G134	3112	Piemonte	Novara	1150	0,000031064104
PARUZZARO	G349	3114	Piemonte	Novara	2158	0,000034868188
PELLA	G421	3115	Piemonte	Novara	1012	0,000020137683
PETTENASCO	G520	3116	Piemonte	Novara	1367	0,000026650276
PISANO	G703	3119	Piemonte	Novara	795	0,000015736981
POGNO	G775	3120	Piemonte	Novara	1542	0,000024384596
POMBIA	G809	3121	Piemonte	Novara	2239	0,000036640096
PRATO SESIA	H001	3122	Piemonte	Novara	1954	0,000028677550
RECCETTO	H213	3129	Piemonte	Novara	971	0,000016699493
ROMAGNANO SESIA	H502	3130	Piemonte	Novara	4061	0,000080116010
ROMENTINO	H518	3131	Piemonte	Novara	5589	0,000082481169
SAN MAURIZIO D'OPAGLIO	I025	3133	Piemonte	Novara	3105	0,000050757190
SAN NAZZARO SESIA	I052	3134	Piemonte	Novara	723	0,000010701496
SAN PIETRO MOSEZZO	I116	3135	Piemonte	Novara	1985	0,000037108066
SILLAVENGO	I736	3138	Piemonte	Novara	597	0,000011627108
SIZZANO	I767	3139	Piemonte	Novara	1458	0,000022911231
SORISO	I857	3140	Piemonte	Novara	780	0,000013473979
SOZZAGO	I880	3141	Piemonte	Novara	1071	0,000016835961
SUNO	L007	3143	Piemonte	Novara	2823	0,000046940721
TERDOBBIAE	L104	3144	Piemonte	Novara	499	0,000009524598
TORNACO	L223	3146	Piemonte	Novara	897	0,000015371221
TRECCATE	L356	3149	Piemonte	Novara	20323	0,000332179466
VAPRIO D'AGOGNA	L668	3153	Piemonte	Novara	1015	0,000016537606
VARALLO POMBIA	L670	3154	Piemonte	Novara	4980	0,000076042493
VERUNO	L798	3157	Piemonte	Novara	1910	0,000032287882
VESPOLATE	L808	3158	Piemonte	Novara	2105	0,000033161842
VICOLUNGO	L847	3159	Piemonte	Novara	887	0,000020840690
VINZAGLIO	M062	3164	Piemonte	Novara	582	0,000009797374
AGLIE'	A074	1001	Piemonte	Torino	2708	0,000045014410
AIRASCA	A109	1002	Piemonte	Torino	3806	0,000057833082
ALA DI STURA	A117	1003	Piemonte	Torino	473	0,000013888237
ALBIANO D'IVREA	A157	1004	Piemonte	Torino	1785	0,000028409723
ALICE SUPERIORE	A199	1005	Piemonte	Torino	713	0,000013147223
ALMESE	A218	1006	Piemonte	Torino	6406	0,000091980134
ALPETTE	A221	1007	Piemonte	Torino	274	0,000007686243
ALPIGNANO	A222	1008	Piemonte	Torino	17118	0,000287373370
ANDEZENO	A275	1009	Piemonte	Torino	2001	0,000032622199
ANDRATE	A282	1010	Piemonte	Torino	513	0,000011359806
ANGROGNA	A295	1011	Piemonte	Torino	892	0,000018589084
ARIGNANO	A405	1012	Piemonte	Torino	1072	0,000018228926
AVIGLIANA	A518	1013	Piemonte	Torino	12499	0,000215058826
AZEGLIO	A525	1014	Piemonte	Torino	1325	0,000024639175
BAIRO	A584	1015	Piemonte	Torino	784	0,000014727571
BALANGERO	A587	1016	Piemonte	Torino	3187	0,0000950738378
BALDISSERO CANAVESE	A590	1017	Piemonte	Torino	542	0,000010736334
BALDISSERO TORINESE	A591	1018	Piemonte	Torino	3793	0,000058333350
BALME	A599	1019	Piemonte	Torino	108	0,000006330939
BANCETTE	A607	1020	Piemonte	Torino	3281	0,000060158551
BARBANIA	A625	1021	Piemonte	Torino	1629	0,000026050273
BARDONECCHIA	A651	1022	Piemonte	Torino	3248	0,000083507112
BARONE CANAVESE	A673	1023	Piemonte	Torino	574	0,000010875943
BEINASCO	A734	1024	Piemonte	Torino	18241	0,000306316879
BIBIANA	A853	1025	Piemonte	Torino	3488	0,000054100671
BOBBIO PELLICE	A910	1026	Piemonte	Torino	571	0,000017381023
BOLLENGO	A941	1027	Piemonte	Torino	2115	0,000035424209
BORGARO TORINESE	A990	1028	Piemonte	Torino	13585	0,000229590931
BORGIALLO	B003	1029	Piemonte	Torino	562	0,000013459304
BORGOFRANCO D'IVREA	B015	1030	Piemonte	Torino	3736	0,000058868042
BORGOMASINO	B021	1031	Piemonte	Torino	826	0,000014969619
BORGONE SUSA	B024	1032	Piemonte	Torino	2292	0,000034884942
BOSCONERO	B075	1033	Piemonte	Torino	3103	0,000045686216
BRANDIZZO	B121	1034	Piemonte	Torino	8600	0,000127914794
BRICHERASIO	B171	1035	Piemonte	Torino	4622	0,000072725105
BROSSO	B205	1036	Piemonte	Torino	448	0,000010816004




Denominazione	Codice catastale	Codice ISTAT	Regione	Provincia	POPOLAZIONE AL 31-12-2013	Coeff Riparto 2016
BROZOLO	B209	1037	Piemonte	Torino	478	0,00009935682
BRUINO	B216	1038	Piemonte	Torino	8584	0,000130896235
BRUSASCO	B225	1039	Piemonte	Torino	1689	0,000029678204
BRUZOLO	B232	1040	Piemonte	Torino	1548	0,000024745445
BURIASCO	B278	1041	Piemonte	Torino	1438	0,000028288549
BUROLO	B279	1042	Piemonte	Torino	1247	0,000029475485
BUSANO	B284	1043	Piemonte	Torino	1650	0,000027228861
BUSSOLENO	B297	1044	Piemonte	Torino	6310	0,000095323071
BUTTIGLIERA ALTA	B305	1045	Piemonte	Torino	6411	0,000097899851
CAFASSE	B350	1046	Piemonte	Torino	3506	0,000058084334
CALUSO	B435	1047	Piemonte	Torino	7620	0,000127829973
CAMBIANO	B462	1048	Piemonte	Torino	6204	0,000088315706
CAMPIGLIONE-FENILE	B512	1049	Piemonte	Torino	1364	0,000025014758
CANDIA CANAVESE	B588	1050	Piemonte	Torino	1302	0,000021797583
CANDIOLO	B592	1051	Piemonte	Torino	5679	0,000078925415
CANISCHIO	B605	1052	Piemonte	Torino	276	0,000007761385
CANTALUPA	B628	1053	Piemonte	Torino	2574	0,000039135430
CANTOIRA	B637	1054	Piemonte	Torino	558	0,000015951931
CAPRIE	B705	1055	Piemonte	Torino	2092	0,000032900881
CARAVINO	B733	1056	Piemonte	Torino	971	0,000019902647
CAREMA	B762	1057	Piemonte	Torino	774	0,000015863329
CARIGNANO	B777	1058	Piemonte	Torino	9210	0,000135404800
CARMAGNOLA	B791	1059	Piemonte	Torino	29147	0,000508719479
CASALBORGONE	B867	1060	Piemonte	Torino	1926	0,000034664214
CASCINETTE D'IVREA	B953	1061	Piemonte	Torino	1499	0,000024325521
CASELETTE	B955	1062	Piemonte	Torino	3008	0,000047734403
CASELLE TORINESE	B960	1063	Piemonte	Torino	19055	0,000309577782
CASTAGNETO PO	C045	1064	Piemonte	Torino	1769	0,000028646854
CASTAGNOLE PIEMONTE	C048	1065	Piemonte	Torino	2256	0,000032761856
CASTELLAMONTE	C133	1066	Piemonte	Torino	9969	0,000156959984
CASTELNUOVO NIGRA	C241	1067	Piemonte	Torino	426	0,000010980393
CASTIGLIONE TORINESE	C307	1068	Piemonte	Torino	6380	0,000098098936
CAVAGNOLO	C369	1069	Piemonte	Torino	2264	0,000033781616
CAVOUR	C404	1070	Piemonte	Torino	5582	0,000085440237
CERCENASCO	C487	1071	Piemonte	Torino	1831	0,000028589479
CERES	C497	1072	Piemonte	Torino	1062	0,000024038853
CERESOLE REALE	C505	1073	Piemonte	Torino	166	0,000010863441
CESANA TORINESE	C564	1074	Piemonte	Torino	998	0,000036203846
CHIALAMBERTO	C604	1075	Piemonte	Torino	375	0,000012227670
CHIANOCCO	C610	1076	Piemonte	Torino	1707	0,000027682504
CHIAVERANO	C624	1077	Piemonte	Torino	2121	0,000031760038
CHIERI	C627	1078	Piemonte	Torino	36797	0,000683052544
CHIESANUOVA	C629	1079	Piemonte	Torino	217	0,000006098233
CHIOMONTE	C639	1080	Piemonte	Torino	948	0,000025546159
CHIUSA DI SAN MICHELE	C655	1081	Piemonte	Torino	1696	0,000026659605
CHIVASSO	C665	1082	Piemonte	Torino	26837	0,000484742735
CICONIO	C679	1083	Piemonte	Torino	367	0,000007473802
CINTANO	C711	1084	Piemonte	Torino	249	0,000006650302
CINZANO	C715	1085	Piemonte	Torino	365	0,000008415571
CIRIÈ	C722	1086	Piemonte	Torino	18869	0,000327986641
CLAVIERE	C793	1087	Piemonte	Torino	220	0,000009804518
COASSOLO TORINESE	C801	1088	Piemonte	Torino	1578	0,000030958570
COAZZE	C803	1089	Piemonte	Torino	3247	0,000053584518
COLLEGGNO	C860	1090	Piemonte	Torino	50057	0,000843099054
COLLERETTO CASTELNUOVO	C867	1091	Piemonte	Torino	344	0,000010822424
COLLERETTO GIACOSA	C868	1092	Piemonte	Torino	619	0,000012761835
CONDOVE	C955	1093	Piemonte	Torino	4638	0,000076888986
CORIO	D008	1094	Piemonte	Torino	3282	0,000057121620
COSSANO CANAVESE	D092	1095	Piemonte	Torino	512	0,000010806912
CUCEGLIO	D197	1096	Piemonte	Torino	1021	0,000016020254
CUMIANA	D202	1097	Piemonte	Torino	7928	0,000127208334
CUORGNE'	D208	1098	Piemonte	Torino	10030	0,000169508790
DRUENTO	D373	1099	Piemonte	Torino	8560	0,000128231739
EXILLES	D433	1100	Piemonte	Torino	262	0,000008477326
FAVRIA	D520	1101	Piemonte	Torino	5232	0,000072648652
FELETTO	D524	1102	Piemonte	Torino	2324	0,000033390727
FENESTRELLE	D532	1103	Piemonte	Torino	559	0,000018523405
FIANO	D562	1104	Piemonte	Torino	2710	0,000045119023
FIORANO CANAVESE	D608	1105	Piemonte	Torino	835	0,000014178643
FOGLIZZO	D646	1106	Piemonte	Torino	2393	0,000038006469
FORNO CANAVESE	D725	1107	Piemonte	Torino	3507	0,000056559952
FRASSINETTO	D781	1108	Piemonte	Torino	271	0,000008268061
FRONT	D805	1109	Piemonte	Torino	1691	0,000027729368
FROSSASCO	D812	1110	Piemonte	Torino	2893	0,000046867045
GARZIGLIANA	D931	1111	Piemonte	Torino	587	0,000012347738
GASSINO TORINESE	D933	1112	Piemonte	Torino	9533	0,000136724477
GERMAGNANO	D983	1113	Piemonte	Torino	1217	0,000023197118




Denominazione	Codice catastale	Codice ISTAT	Regione	Provincia	POPOLAZIONE AL 31-12-2013	Coeff Riparto 2016
GIAGLIONE	E009	1114	Piemonte	Torino	640	0,000014233892
GIAVENO	E020	1115	Piemonte	Torino	16506	0,000278432367
GIVOLETTO	E067	1116	Piemonte	Torino	3862	0,000054060698
GRAVERE	E154	1117	Piemonte	Torino	696	0,000014553698
GROSCAVALLO	E199	1118	Piemonte	Torino	199	0,000009301363
GROSSO	E203	1119	Piemonte	Torino	1035	0,000018828011
GRUGLIASCO	E216	1120	Piemonte	Torino	38067	0,000682676314
INGRIA	E301	1121	Piemonte	Torino	47	0,000002271633
INVERSO PINASCA	E311	1122	Piemonte	Torino	745	0,000013683996
ISOLABELLA	E345	1123	Piemonte	Torino	399	0,000007461059
ISSIGLIO	E368	1124	Piemonte	Torino	414	0,000008960220
IVREA	E379	1125	Piemonte	Torino	23912	0,000505600597
LA CASSA	E394	1126	Piemonte	Torino	1799	0,000027903594
LA LOGGIA	E423	1127	Piemonte	Torino	8871	0,000123673742
LANZO TORINESE	E445	1128	Piemonte	Torino	5203	0,000092885704
LAURIANO	E484	1129	Piemonte	Torino	1470	0,000026098728
LEINI'	E518	1130	Piemonte	Torino	16130	0,000264533027
LEMIE	E520	1131	Piemonte	Torino	184	0,000007480587
LESSOLO	E551	1132	Piemonte	Torino	1982	0,000035601900
LEVONE	E566	1133	Piemonte	Torino	449	0,000009362913
LOCANA	E635	1134	Piemonte	Torino	1569	0,000032578281
LOMBARDORE	E660	1135	Piemonte	Torino	1742	0,000028875566
LOMBRIASCO	E661	1136	Piemonte	Torino	1056	0,000018356547
LORANZE'	E683	1137	Piemonte	Torino	1163	0,000021566254
LUGNACCO	E727	1138	Piemonte	Torino	382	0,000009040611
LUSERNA SAN GIOVANNI	E758	1139	Piemonte	Torino	7577	0,000121532544
LUSERNETTA	E759	1140	Piemonte	Torino	522	0,000011224311
LUSIGLIE'	E763	1141	Piemonte	Torino	581	0,000012206715
MACELLO	E782	1142	Piemonte	Torino	1237	0,000020979174
MAGLIONE	E817	1143	Piemonte	Torino	446	0,000009766140
MARENTINO	E941	1144	Piemonte	Torino	1394	0,000021628444
MASSELLO	F041	1145	Piemonte	Torino	55	0,000003563512
MATHI	F053	1146	Piemonte	Torino	3931	0,000059827380
MATTIE	F058	1147	Piemonte	Torino	689	0,000015815607
MAZZE'	F067	1148	Piemonte	Torino	4197	0,000059268981
MEANA DI SUSA	F074	1149	Piemonte	Torino	829	0,000017185377
MERCENASCO	F140	1150	Piemonte	Torino	1259	0,000020935608
MEUGLIANO	F164	1151	Piemonte	Torino	85	0,000003769958
MEZZENILE	F182	1152	Piemonte	Torino	819	0,000017981139
MOMBELLO DI TORINO	F315	1153	Piemonte	Torino	414	0,000007281989
MOMPANTERO	F318	1154	Piemonte	Torino	672	0,000013192580
MONASTERO DI LANZO	F327	1155	Piemonte	Torino	364	0,000010488992
MONCALIERI	F335	1156	Piemonte	Torino	56884	0,001069599421
MONCENISIO	D553	1157	Piemonte	Torino	36	0,000001883660
MONTALDO TORINESE	F407	1158	Piemonte	Torino	758	0,000011317869
MONTALENGHE	F411	1159	Piemonte	Torino	1035	0,000018046659
MONTALTO DORA	F420	1160	Piemonte	Torino	3444	0,000055525134
MONTANARO	F422	1161	Piemonte	Torino	5443	0,000078268924
MONTEU DA PO	F651	1162	Piemonte	Torino	910	0,000015848360
MORIONDO TORINESE	F733	1163	Piemonte	Torino	817	0,000015029604
NICHELINO	F889	1164	Piemonte	Torino	48381	0,000842101422
NOASCA	F906	1165	Piemonte	Torino	161	0,000006641266
NOLE	F925	1166	Piemonte	Torino	6924	0,000094774514
NOMAGLIO	F927	1167	Piemonte	Torino	301	0,000007198521
NONE	F931	1168	Piemonte	Torino	8039	0,000114602992
NOVALESA	F948	1169	Piemonte	Torino	553	0,000012826504
OGLIANICO	G010	1170	Piemonte	Torino	1483	0,000022178031
ORBASSANO	G087	1171	Piemonte	Torino	23050	0,000385320123
ORIO CANAVESE	G109	1172	Piemonte	Torino	825	0,000014653430
OSASCO	G151	1173	Piemonte	Torino	1138	0,000023051807
OSASIO	G152	1174	Piemonte	Torino	929	0,000015332615
OULX	G196	1175	Piemonte	Torino	3331	0,000069733223
OZEGNA	G202	1176	Piemonte	Torino	1245	0,000021995888
PALAZZO CANAVESE	G262	1177	Piemonte	Torino	840	0,000015242355
PANCALIERI	G303	1178	Piemonte	Torino	2021	0,000032993736
PARELLA	G330	1179	Piemonte	Torino	461	0,000009971015
PAVAROLO	G387	1180	Piemonte	Torino	1104	0,000019660744
PAVONE CANAVESE	G392	1181	Piemonte	Torino	3954	0,000061566493
PECCO	G396	1182	Piemonte	Torino	198	0,000005470829
PECETTO TORINESE	G398	1183	Piemonte	Torino	3965	0,000061558340
PEROSA ARGENTINA	G463	1184	Piemonte	Torino	3401	0,000058541058
PEROSA CANAVESE	G462	1185	Piemonte	Torino	555	0,000010212745
PERRERO	G465	1186	Piemonte	Torino	684	0,000017326670
PERTUSIO	G477	1187	Piemonte	Torino	794	0,000016426134
PESSINETTO	G505	1188	Piemonte	Torino	618	0,000014592265
PIANEZZA	G559	1189	Piemonte	Torino	14774	0,000239306598
PINASCA	G672	1190	Piemonte	Torino	3027	0,000045816553




Denominazione	Codice catastale	Codice ISTAT	Regione	Provincia	POPOLAZIONE AL 31-12-2013	Coeff Riparto 2016
PINEROLO	G674	1191	Piemonte	Torino	35584	0,00080587675
PINO TORINESE	G678	1192	Piemonte	Torino	8403	0,000123751839
PIOBESI TORINESE	G684	1193	Piemonte	Torino	3764	0,000057129468
PIOSSASCO	G691	1194	Piemonte	Torino	18412	0,000282840355
PISCINA	G705	1195	Piemonte	Torino	3421	0,000050179328
PIVERONE	G719	1196	Piemonte	Torino	1424	0,000026272828
POIRINO	G777	1197	Piemonte	Torino	10543	0,000162222303
POMARETTO	G805	1198	Piemonte	Torino	1039	0,000018845586
PONT-CANAVESE	G826	1199	Piemonte	Torino	3631	0,000060948368
PORTE	G900	1200	Piemonte	Torino	1135	0,000018985167
PRAGELATO	G973	1201	Piemonte	Torino	765	0,000028994210
PRALI	G978	1202	Piemonte	Torino	254	0,000011908978
PRALORMO	G979	1203	Piemonte	Torino	1962	0,000031763195
PRAMOLLO	G982	1204	Piemonte	Torino	248	0,000008070240
PRAROSTINO	G986	1205	Piemonte	Torino	1266	0,000023077513
PRASCORSANO	G988	1206	Piemonte	Torino	767	0,000014365351
PRATIGLIONE	G997	1207	Piemonte	Torino	565	0,000011761795
QUAGLIUZZO	H100	1208	Piemonte	Torino	336	0,000007113663
QUASSOLO	H120	1209	Piemonte	Torino	368	0,000008484912
QUINCINETTO	H127	1210	Piemonte	Torino	1029	0,000021416875
REANO	H207	1211	Piemonte	Torino	1800	0,000027409957
RIBORDONE	H270	1212	Piemonte	Torino	59	0,000003871649
RIVA PRESSO CHIERI	H337	1215	Piemonte	Torino	4497	0,000073431860
RIVALBA	H333	1213	Piemonte	Torino	1135	0,000019456613
RIVALTA DI TORINO	H335	1214	Piemonte	Torino	19874	0,000324112743
RIVARA	H338	1216	Piemonte	Torino	2693	0,000040440436
RIVAROLO CANAVESE	H340	1217	Piemonte	Torino	12469	0,000214866741
RIVAROSSA	H344	1218	Piemonte	Torino	1589	0,000023976435
RIVOLI	H355	1219	Piemonte	Torino	49037	0,000943751332
ROBASSOMERO	H367	1220	Piemonte	Torino	3060	0,000048637505
ROCCA CANAVESE	H386	1221	Piemonte	Torino	1749	0,000029405497
ROLETTO	H498	1222	Piemonte	Torino	2026	0,000034112222
ROMANO CANAVESE	H511	1223	Piemonte	Torino	2815	0,000043000302
RONCO CANAVESE	H539	1224	Piemonte	Torino	333	0,000011004944
RONDISSONE	H547	1225	Piemonte	Torino	1869	0,000031279440
RORA'	H554	1226	Piemonte	Torino	265	0,000007440794
ROSTA	H583	1228	Piemonte	Torino	4798	0,000072399601
ROURE	H555	1227	Piemonte	Torino	875	0,000020532172
RUBIANA	H627	1229	Piemonte	Torino	2403	0,000037626672
RUEGLIO	H631	1230	Piemonte	Torino	767	0,000015349174
SALASSA	H691	1231	Piemonte	Torino	1818	0,000025978715
SALBERTRAND	H684	1232	Piemonte	Torino	587	0,000014006760
SALERANO CANAVESE	H702	1233	Piemonte	Torino	510	0,000008255532
SALZA DI PINEROLO	H734	1234	Piemonte	Torino	74	0,000003734255
SAMONE	H753	1235	Piemonte	Torino	1617	0,000025434319
SAN BENIGNO CANAVESE	H775	1236	Piemonte	Torino	5913	0,000091449673
SAN CARLO CANAVESE	H789	1237	Piemonte	Torino	3995	0,000063160586
SAN COLOMBANO BELMONTE	H804	1238	Piemonte	Torino	378	0,000008664876
SAN DIDERO	H820	1239	Piemonte	Torino	561	0,000010971118
SAN FRANCESCO AL CAMPO	H847	1240	Piemonte	Torino	5011	0,000072047020
SAN GERMANO CHISONE	H862	1242	Piemonte	Torino	1886	0,000031805493
SAN GILLIO	H873	1243	Piemonte	Torino	3186	0,000046060048
SAN GIORGIO CANAVESE	H890	1244	Piemonte	Torino	2670	0,000046434966
SAN GIORIO DI SUSA	H900	1245	Piemonte	Torino	1043	0,000019520059
SAN GIUSTO CANAVESE	H936	1246	Piemonte	Torino	3427	0,000052694381
SAN MARTINO CANAVESE	H997	1247	Piemonte	Torino	850	0,000015624253
SAN MAURIZIO CANAVESE	I024	1248	Piemonte	Torino	10050	0,000166129342
SAN MAURO TORINESE	I030	1249	Piemonte	Torino	19175	0,000317776387
SAN PIETRO VAL LEMINA	I090	1250	Piemonte	Torino	1432	0,000025439546
SAN PONSO	I126	1251	Piemonte	Torino	277	0,000007145849
SAN RAFFAELE CIMENA	I137	1252	Piemonte	Torino	3118	0,000048460887
SAN SEBASTIANO DA PO	I152	1253	Piemonte	Torino	1924	0,000031507243
SAN SECONDO DI PINEROLO	I154	1254	Piemonte	Torino	3552	0,000057315561
SANGANO	H855	1241	Piemonte	Torino	3795	0,000055845917
SANT'AMBROGIO DI TORINO	I258	1255	Piemonte	Torino	4774	0,000073950971
SANT'ANTONINO DI SUSA	I296	1256	Piemonte	Torino	4358	0,000063998150
SANTENA	I327	1257	Piemonte	Torino	10804	0,000171028740
SAUZE D'OULX	I466	1259	Piemonte	Torino	1136	0,000044660557
SAUZE DI CESANA	I465	1258	Piemonte	Torino	249	0,000009697542
SCALENGHE	I490	1260	Piemonte	Torino	3339	0,000053448498
SCARMAGNO	I511	1261	Piemonte	Torino	835	0,000021347872
SCIOLZE	I539	1262	Piemonte	Torino	1470	0,000023911467
SESTRIERE	I692	1263	Piemonte	Torino	916	0,000046559766
SETTIMO ROTTARO	I701	1264	Piemonte	Torino	506	0,000009844051
SETTIMO TORINESE	I703	1265	Piemonte	Torino	47805	0,000871750569
SETTIMO VITTORE	I702	1266	Piemonte	Torino	1524	0,000032178267
SPARONE	I886	1267	Piemonte	Torino	1014	0,000019693601




Denominazione	Codice catastale	Codice ISTAT	Regione	Provincia	POPOLAZIONE AL 31-12-2013	Coeff Riparto 2016
STRAMBINELLO	I969	1268	Piemonte	Torino	274	0,00006869166
STRAMBINO	I970	1269	Piemonte	Torino	6394	0,000116246702
SUSA	L013	1270	Piemonte	Torino	6549	0,000102957083
TAVAGNASCO	L066	1271	Piemonte	Torino	795	0,000015903320
TORINO	L219	1272	Piemonte	Torino	902137	0,027158221265
TORRAZZA PIEMONTE	L238	1273	Piemonte	Torino	2885	0,000046448550
TORRE CANAVESE	L247	1274	Piemonte	Torino	611	0,000012608558
TORRE PELLICE	L277	1275	Piemonte	Torino	4602	0,000080564078
TRANA	L327	1276	Piemonte	Torino	3919	0,000060679050
TRAUSELLA	L338	1277	Piemonte	Torino	131	0,000005051034
TRAVERSELLA	L345	1278	Piemonte	Torino	349	0,000010135363
TRAVES	L340	1279	Piemonte	Torino	550	0,000011349052
TROFARELLO	L445	1280	Piemonte	Torino	11028	0,000166931993
USSEAUX	L515	1281	Piemonte	Torino	198	0,000008559714
USSEGLIO	L516	1282	Piemonte	Torino	211	0,000009245222
VAIE	L538	1283	Piemonte	Torino	1447	0,000024748856
VAL DELLA TORRE	L555	1284	Piemonte	Torino	3848	0,00005776767
VALGIOIE	L578	1285	Piemonte	Torino	995	0,000016413785
VALLO TORINESE	L629	1286	Piemonte	Torino	787	0,000015051882
VALPERGA	L644	1287	Piemonte	Torino	3227	0,000049869295
VALPRATO SOANA	B510	1288	Piemonte	Torino	109	0,000006444369
VARISELLA	L685	1289	Piemonte	Torino	820	0,000015068070
VAUDA CANAVESE	L698	1290	Piemonte	Torino	1454	0,000023685944
VENARIA REALE	L727	1292	Piemonte	Torino	34403	0,000060436635
VENAUS	L726	1291	Piemonte	Torino	954	0,000018345250
VEROLENGO	L779	1293	Piemonte	Torino	4968	0,000070920358
VERRUA SAVOIA	L787	1294	Piemonte	Torino	1454	0,000024131676
VESTIGNE'	L811	1295	Piemonte	Torino	829	0,000018625536
VIALFRE'	L830	1296	Piemonte	Torino	259	0,000006821759
VICO CANAVESE	L548	1297	Piemonte	Torino	845	0,000021466928
VIDRACCO	L857	1298	Piemonte	Torino	514	0,000009763699
VIGONE	L898	1299	Piemonte	Torino	5207	0,000079316345
VILLAFRANCA PIEMONTE	L948	1300	Piemonte	Torino	4814	0,000074246038
VILLANOVA CANAVESE	L982	1301	Piemonte	Torino	1184	0,000019885968
VILLAR DORA	L999	1303	Piemonte	Torino	2927	0,000042356928
VILLAR FOCCHIARDO	M007	1305	Piemonte	Torino	2100	0,000032326644
VILLAR PELLICE	M013	1306	Piemonte	Torino	1109	0,000022722386
VILLAR PEROSA	M014	1307	Piemonte	Torino	4140	0,000065802344
VILLARBASSE	M002	1302	Piemonte	Torino	3434	0,000053961872
VILLAREGGIA	M004	1304	Piemonte	Torino	1060	0,000018814749
VILLASTELLONE	M027	1308	Piemonte	Torino	4839	0,000071497520
VINOVO	M060	1309	Piemonte	Torino	14628	0,000220276292
VIRLE PIEMONTE	M069	1310	Piemonte	Torino	1176	0,000019577349
VISCHE	M071	1311	Piemonte	Torino	1333	0,000023076989
VISTRORIO	M080	1312	Piemonte	Torino	524	0,000011633895
VIU'	M094	1313	Piemonte	Torino	1093	0,000027391960
VOLPIANO	M122	1314	Piemonte	Torino	15341	0,000242864097
VOLVERA	M133	1315	Piemonte	Torino	8837	0,000123359782
ANTRONA SCHIERANCO	A317	103001	Piemonte	Verbano-Cusio-	445	0,000012709193
ANZOLA D'OSSOLA	A325	103002	Piemonte	Verbano-Cusio-	434	0,000011539017
ARIZZANO	A409	103003	Piemonte	Verbano-Cusio-	2034	0,000033299326
AROLA	A427	103004	Piemonte	Verbano-Cusio-	254	0,000005985100
AURANO	A497	103005	Piemonte	Verbano-Cusio-	104	0,000004575488
BACENO	A534	103006	Piemonte	Verbano-Cusio-	904	0,000025705585
BANNIO ANZINO	A610	103007	Piemonte	Verbano-Cusio-	492	0,000011343302
BAVENO	A725	103008	Piemonte	Verbano-Cusio-	4989	0,000101634848
BEE	A733	103009	Piemonte	Verbano-Cusio-	748	0,000019367121
BELGIRATE	A742	103010	Piemonte	Verbano-Cusio-	549	0,000012295590
BEURA-CARDEZZA	A834	103011	Piemonte	Verbano-Cusio-	1460	0,000024187862
BOGNANCO	A925	103012	Piemonte	Verbano-Cusio-	218	0,000009675975
BORGOMEZZAVALLE	M370	103078	Piemonte	Verbano-Cusio-	332	0,000010428333
BROVELLO-CARPUGNINO	B207	103013	Piemonte	Verbano-Cusio-	706	0,000013791689
CALASCA-CASTIGLIONE	B380	103014	Piemonte	Verbano-Cusio-	662	0,000012906241
CAMBIASCA	B463	103015	Piemonte	Verbano-Cusio-	1662	0,000027632709
CANNERO RIVIERA	B610	103016	Piemonte	Verbano-Cusio-	1004	0,000026476445
CANNOBIO	B615	103017	Piemonte	Verbano-Cusio-	5139	0,000085569164
CAPREZZO	B694	103018	Piemonte	Verbano-Cusio-	168	0,000004840975
CASALE CORTE CERRO	B876	103019	Piemonte	Verbano-Cusio-	3480	0,00005831763
CAVAGLIO-SPOCCIA	C367	103020	Piemonte	Verbano-Cusio-	267	0,000006629074
CEPPO MORELLI	C478	103021	Piemonte	Verbano-Cusio-	335	0,000008126328
CESARA	C567	103022	Piemonte	Verbano-Cusio-	600	0,000012940379
COSSOGNO	D099	103023	Piemonte	Verbano-Cusio-	630	0,000013068941
CRAVEGGIA	D134	103024	Piemonte	Verbano-Cusio-	730	0,000018867527
CREVOLADOSSOLA	D168	103025	Piemonte	Verbano-Cusio-	4675	0,000074363160
CRODO	D177	103026	Piemonte	Verbano-Cusio-	1449	0,000032166231
CURSOLO-ORASSO	D225	103027	Piemonte	Verbano-Cusio-	99	0,000005647825
DOMODOSSOLA	D332	103028	Piemonte	Verbano-Cusio-	18307	0,000303844344




Denominazione	Codice catastale	Codice ISTAT	Regione	Provincia	POPOLAZIONE AL 31-12-2013	Coeff Riparto 2016
DRUOGNO	D374	103029	Piemonte	Verbano-Cusio-	995	0,00022134714
FALMENTA	D481	103030	Piemonte	Verbano-Cusio-	142	0,00005143166
FORMAZZA	D706	103031	Piemonte	Verbano-Cusio-	447	0,00016167628
GERMAGNO	D984	103032	Piemonte	Verbano-Cusio-	187	0,00005434174
GHIFFA	E003	103033	Piemonte	Verbano-Cusio-	2416	0,000038125438
GIGNESE	E028	103034	Piemonte	Verbano-Cusio-	981	0,000034183965
GRAVELLONA TOCE	E153	103035	Piemonte	Verbano-Cusio-	7821	0,000116432277
GURRO	E269	103036	Piemonte	Verbano-Cusio-	235	0,00006740706
INTRAGNA	E304	103037	Piemonte	Verbano-Cusio-	110	0,00004877578
LOREGLIA	E685	103038	Piemonte	Verbano-Cusio-	254	0,00005995609
MACUGNAGA	E790	103039	Piemonte	Verbano-Cusio-	578	0,000021494080
MADONNA DEL SASSO	E795	103040	Piemonte	Verbano-Cusio-	397	0,00008865806
MALESCO	E853	103041	Piemonte	Verbano-Cusio-	1468	0,000027557389
MASERA	F010	103042	Piemonte	Verbano-Cusio-	1545	0,000025651238
MASSIOLA	F048	103043	Piemonte	Verbano-Cusio-	125	0,00004130336
MERGOZZO	F146	103044	Piemonte	Verbano-Cusio-	2244	0,000041686116
MIAZZINA	F192	103045	Piemonte	Verbano-Cusio-	381	0,00008756427
MONTECRESTESE	F483	103046	Piemonte	Verbano-Cusio-	1253	0,000024197334
MONTESCHENO	F639	103047	Piemonte	Verbano-Cusio-	420	0,00010071687
NONIO	F932	103048	Piemonte	Verbano-Cusio-	897	0,00014530419
OGGEBBIO	G007	103049	Piemonte	Verbano-Cusio-	880	0,000022720811
OMEGNA	G062	103050	Piemonte	Verbano-Cusio-	15599	0,000273236055
ORNAVASSO	G117	103051	Piemonte	Verbano-Cusio-	3446	0,000052746432
PALLANZENO	G280	103052	Piemonte	Verbano-Cusio-	1154	0,000018793154
PIEDIMULERA	G600	103053	Piemonte	Verbano-Cusio-	1548	0,00026974589
PIEVE VERGONTE	G658	103054	Piemonte	Verbano-Cusio-	2633	0,000037468171
PREMENO	H030	103055	Piemonte	Verbano-Cusio-	752	0,000033793542
PREMIA	H033	103056	Piemonte	Verbano-Cusio-	583	0,00014878093
PREMOSELLO-CHIOVENDA	H037	103057	Piemonte	Verbano-Cusio-	2085	0,000031539118
QUARNA SOPRA	H106	103058	Piemonte	Verbano-Cusio-	266	0,00007640987
QUARNA SOTTO	H107	103059	Piemonte	Verbano-Cusio-	400	0,00009249374
RE	H203	103060	Piemonte	Verbano-Cusio-	764	0,00015885301
SAN BERNARDINO VERBANO	H777	103061	Piemonte	Verbano-Cusio-	1374	0,000023839665
SANTA MARIA MAGGIORE	I249	103062	Piemonte	Verbano-Cusio-	1273	0,000033622102
STRESA	I976	103064	Piemonte	Verbano-Cusio-	5002	0,00011865595
TOCENO	L187	103065	Piemonte	Verbano-Cusio-	789	0,000015311788
TRAREGO VIGGIONA	L333	103066	Piemonte	Verbano-Cusio-	392	0,000012330938
TRASQUERA	L336	103067	Piemonte	Verbano-Cusio-	204	0,00007707427
TRONTANO	L450	103068	Piemonte	Verbano-Cusio-	1650	0,000028485315
VALSTRONA	L651	103069	Piemonte	Verbano-Cusio-	1275	0,000021869104
VANZONE CON SAN CARLO	L666	103070	Piemonte	Verbano-Cusio-	428	0,000014237460
VARZO	L691	103071	Piemonte	Verbano-Cusio-	2100	0,000039719736
VERBANIA	L746	103072	Piemonte	Verbano-Cusio-	31053	0,000634261518
VIGNONE	L889	103074	Piemonte	Verbano-Cusio-	1193	0,000020992704
VILLADOSSOLA	L906	103075	Piemonte	Verbano-Cusio-	6803	0,000103401153
VILLETTE	M042	103076	Piemonte	Verbano-Cusio-	262	0,000007055825
VOGOGNA	M111	103077	Piemonte	Verbano-Cusio-	1732	0,000031469163
ALAGNA VALSESIA	A119	2002	Piemonte	Vercelli	417	0,000016643914
ALBANO VERCELLESE	A130	2003	Piemonte	Vercelli	327	0,000007205836
ALICE CASTELLO	A198	2004	Piemonte	Vercelli	2724	0,000042392230
ARBORIO	A358	2006	Piemonte	Vercelli	931	0,000020117527
ASIGLIANO VERCELLESE	A466	2007	Piemonte	Vercelli	1454	0,000024911420
BALMUCCIA	A600	2008	Piemonte	Vercelli	114	0,000006276041
BALÒCCO	A601	2009	Piemonte	Vercelli	237	0,000006718056
BIANZE'	A847	2011	Piemonte	Vercelli	1999	0,000034932406
BOCCIOLETO	A914	2014	Piemonte	Vercelli	212	0,000007915485
BORGO D'ALE	B009	2015	Piemonte	Vercelli	2530	0,000041853670
BORGO VERCELLI	B046	2017	Piemonte	Vercelli	2295	0,000037090529
BORGOSIESA	B041	2016	Piemonte	Vercelli	13065	0,000222089558
BREIA	B136	2019	Piemonte	Vercelli	188	0,000053023380
BURONZO	B280	2021	Piemonte	Vercelli	896	0,000023791234
CAMPERTOGNO	B505	2025	Piemonte	Vercelli	235	0,000008521795
CARCOFORO	B752	2029	Piemonte	Vercelli	80	0,000003610393
CARESANA	B767	2030	Piemonte	Vercelli	1024	0,000018985451
CARESANABLOT	B768	2031	Piemonte	Vercelli	1140	0,000021029282
CARISIO	B782	2032	Piemonte	Vercelli	872	0,000020309872
CASANOVA ELVO	B928	2033	Piemonte	Vercelli	259	0,000005747639
CELLIO	C450	2038	Piemonte	Vercelli	811	0,000015452377
CERVATTO	C548	2041	Piemonte	Vercelli	50	0,000002626014
CIGLIANO	C680	2042	Piemonte	Vercelli	4555	0,000066762778
CIVIASCO	C757	2043	Piemonte	Vercelli	264	0,000006648548
COLLOBIANO	C884	2045	Piemonte	Vercelli	97	0,000003567068
COSTANZANA	D113	2047	Piemonte	Vercelli	800	0,000014676850
CRAVAGLIANA	D132	2048	Piemonte	Vercelli	258	0,000008649442
CRESCENTINO	D154	2049	Piemonte	Vercelli	7962	0,000119379195
CROVA	D187	2052	Piemonte	Vercelli	418	0,000008747505
DESANA	D281	2054	Piemonte	Vercelli	1060	0,000017712191




Denominazione	Codice catastale	Codice ISTAT	Regione	Provincia	POPOLAZIONE AL 31-12-2013	Coeff Riparto 2016
FOBELLO	D641	2057	Piemonte	Vercelli	207	0,00006887995
FONTANETTO PO	D676	2058	Piemonte	Vercelli	1194	0,000021505671
FORMIGLIANA	D712	2059	Piemonte	Vercelli	539	0,000012332487
GATTINARA	D938	2061	Piemonte	Vercelli	8161	0,000130837121
GHISLARENGO	E007	2062	Piemonte	Vercelli	911	0,000014222960
GREGGIO	E163	2065	Piemonte	Vercelli	364	0,000008558849
GUARDABOSONE	E237	2066	Piemonte	Vercelli	334	0,000007367587
LAMPORO	E433	2067	Piemonte	Vercelli	543	0,000008729351
LENTA	E528	2068	Piemonte	Vercelli	878	0,000016519014
LIGNANA	E583	2070	Piemonte	Vercelli	575	0,000009950881
LIVORNO FERRARIS	E626	2071	Piemonte	Vercelli	4518	0,000069729118
LOZZOLO	E711	2072	Piemonte	Vercelli	834	0,000015055079
MOLLIA	F297	2078	Piemonte	Vercelli	100	0,000004750318
MONCRIVELLO	F342	2079	Piemonte	Vercelli	1433	0,000025314572
MOTTA DE' CONTI	F774	2082	Piemonte	Vercelli	796	0,000014290256
OLCENENGO	G016	2088	Piemonte	Vercelli	785	0,000032330296
OLDENICO	G018	2089	Piemonte	Vercelli	259	0,000005641006
PALAZZOLO VERCELLESE	G266	2090	Piemonte	Vercelli	1235	0,000019653551
PERTENGO	G471	2091	Piemonte	Vercelli	329	0,000006530339
PEZZANA	G528	2093	Piemonte	Vercelli	1352	0,000022428062
PILA	G666	2096	Piemonte	Vercelli	144	0,000004844704
PIODE	G685	2097	Piemonte	Vercelli	205	0,000006580837
POSTUA	G940	2102	Piemonte	Vercelli	574	0,000012163621
PRAROLO	G985	2104	Piemonte	Vercelli	689	0,000012128849
QUARONA	H108	2107	Piemonte	Vercelli	4194	0,000075011750
QUINTO VERCELLESE	H132	2108	Piemonte	Vercelli	403	0,000007843805
RASSA	H188	2110	Piemonte	Vercelli	72	0,000003863535
RIMA SAN GIUSEPPE	H291	2111	Piemonte	Vercelli	61	0,000003640215
RIMASCO	H292	2112	Piemonte	Vercelli	117	0,000004936169
RIMELLA	H293	2113	Piemonte	Vercelli	133	0,000005620626
RIVA VALDOBBIÀ	H329	2114	Piemonte	Vercelli	263	0,000009565068
RIVE	H346	2115	Piemonte	Vercelli	484	0,000009833106
ROASIO	H365	2116	Piemonte	Vercelli	2412	0,000041481907
RONSECCO	H549	2118	Piemonte	Vercelli	588	0,000012646783
ROSSA	H577	2121	Piemonte	Vercelli	182	0,000005655175
ROVASENDA	H364	2122	Piemonte	Vercelli	998	0,000017246905
SABBIA	H648	2123	Piemonte	Vercelli	56	0,000002571187
SALASCO	H690	2126	Piemonte	Vercelli	237	0,000005271296
SALI VERCELLESE	H707	2127	Piemonte	Vercelli	125	0,000003807400
SALUGGIA	H725	2128	Piemonte	Vercelli	4143	0,000069228807
SAN GERMANO VERCELLESE	H861	2131	Piemonte	Vercelli	1785	0,000031270979
SAN GIACOMO VERCELLESE	B952	2035	Piemonte	Vercelli	337	0,000007309893
SANTHIA'	I337	2133	Piemonte	Vercelli	8746	0,000137195928
SCOPA	I544	2134	Piemonte	Vercelli	389	0,000008853869
SCOPELLO	I545	2135	Piemonte	Vercelli	396	0,000016209714
SERRAVALLE SESIA	I663	2137	Piemonte	Vercelli	5114	0,000087101684
STROPPIANA	I984	2142	Piemonte	Vercelli	1249	0,000020464859
TRICERRO	L420	2147	Piemonte	Vercelli	715	0,000012838281
TRINO	L429	2148	Piemonte	Vercelli	7401	0,000112339063
TRONZANO VERCELLESE	L451	2150	Piemonte	Vercelli	3567	0,00003552698
VALDUGGIA	L566	2152	Piemonte	Vercelli	2080	0,000035812260
VARALLO	L669	2156	Piemonte	Vercelli	7407	0,000144925282
VERCELLI	L750	2158	Piemonte	Vercelli	46992	0,000830242963
VILLARBOIT	M003	2163	Piemonte	Vercelli	464	0,000009810996
VILLATA	M028	2164	Piemonte	Vercelli	1599	0,000028805229
VOCCA	M106	2166	Piemonte	Vercelli	167	0,000004969143
ACQUAVIVA DELLE FONTI	A048	72001	Puglia	Bari	20879	0,000306363602
ADELFA	A055	72002	Puglia	Bari	16999	0,00022313184
ALBEROBELLO	A149	72003	Puglia	Bari	10886	0,000174327252
ALTAMURA	A225	72004	Puglia	Bari	70171	0,001086263839
BARI	A662	72006	Puglia	Bari	322751	0,007908969720
BINETTO	A874	72008	Puglia	Bari	2222	0,000028296361
BITETTO	A892	72010	Puglia	Bari	11925	0,000151748447
BITONTO	A893	72011	Puglia	Bari	56043	0,000859993581
BITRITTO	A894	72012	Puglia	Bari	11177	0,000137046065
CAPURSO	B716	72014	Puglia	Bari	15694	0,000193997625
CASAMASSIMA	B923	72015	Puglia	Bari	19767	0,000255262697
CASSANO DELLE MURGE	B998	72016	Puglia	Bari	14632	0,000198220176
CASTELLANA GROTTA	C134	72017	Puglia	Bari	19664	0,000293349390
CELLAMARE	C436	72018	Puglia	Bari	5731	0,000062044209
CONVERSANO	C975	72019	Puglia	Bari	25982	0,000390890838
CORATO	C983	72020	Puglia	Bari	48511	0,000717024385
GIOIA DEL COLLE	E038	72021	Puglia	Bari	28035	0,000418660639
GIOVINAZZO	E047	72022	Puglia	Bari	20573	0,000300560355
GRAVINA IN PUGLIA	E155	72023	Puglia	Bari	44185	0,000645891005
GRUMO APPULA	E223	72024	Puglia	Bari	13021	0,000158668275
LOCOROTONDO	E645	72025	Puglia	Bari	14257	0,000210650925




Denominazione	Codice catastale	Codice ISTAT	Regione	Provincia	POPOLAZIONE AL 31-12-2013	Coeff Riparto 2016
MODUGNO	F262	72027	Puglia	Bari	38134	0,000538076218
MOLA DI BARI	F280	72028	Puglia	Bari	25928	0,000396345737
MOLFETTA	F284	72029	Puglia	Bari	60397	0,001036709572
MONOPOLI	F376	72030	Puglia	Bari	49304	0,000829357123
NOCI	F915	72031	Puglia	Bari	19360	0,000273953659
NOICATTARO	F923	72032	Puglia	Bari	25956	0,000360455460
PALO DEL COLLE	G291	72033	Puglia	Bari	21633	0,000281002171
POGGIORSINI	G769	72034	Puglia	Bari	1403	0,000023741162
POLIGNANO A MARE	G787	72035	Puglia	Bari	17958	0,000288151318
PUTIGNANO	H096	72036	Puglia	Bari	27024	0,000416776771
RUTIGLIANO	H643	72037	Puglia	Bari	18620	0,000243426883
RUVO DI PUGLIA	H645	72038	Puglia	Bari	25650	0,000361305347
SAMMICHELE DI BARI	H749	72039	Puglia	Bari	6665	0,000086040630
SANNICANDRO DI BARI	I053	72040	Puglia	Bari	9888	0,000118666868
SANTERAMO IN COLLE	I330	72041	Puglia	Bari	26830	0,000374998711
TERLIZZI	L109	72043	Puglia	Bari	27091	0,000368532864
TORITTO	L220	72044	Puglia	Bari	8542	0,000109960063
TRIGGIANO	L425	72046	Puglia	Bari	27351	0,000371113420
TURI	L472	72047	Puglia	Bari	13082	0,000171074646
VALENZANO	L571	72048	Puglia	Bari	18043	0,000229415881
ANDRIA	A285	110001	Puglia	Barletta-Andria-	100333	0,001682554305
BARLETTA	A669	110002	Puglia	Barletta-Andria-	94903	0,001475539478
BISCEGLIE	A883	110003	Puglia	Barletta-Andria-	55424	0,000890838750
CANOSA DI PUGLIA	B619	110004	Puglia	Barletta-Andria-	30489	0,000442295973
MARGHERITA DI SAVOIA	E946	110005	Puglia	Barletta-Andria-	12209	0,000187963315
MINERVINO MURGE	F220	110006	Puglia	Barletta-Andria-	9211	0,000130657540
SAN FERDINANDO DI PUGLIA	H839	110007	Puglia	Barletta-Andria-	14123	0,000196184045
SPINAZZOLA	I907	110008	Puglia	Barletta-Andria-	6756	0,000098191468
TRANI	L328	110009	Puglia	Barletta-Andria-	55680	0,000909907202
TRINITAPOLI	B915	110010	Puglia	Barletta-Andria-	14641	0,000184761601
BRINDISI	B180	74001	Puglia	Brindisi	89165	0,001691749010
CAROVIGNO	B809	74002	Puglia	Brindisi	16508	0,000265671884
CEGLIE MESSAPICA	C424	74003	Puglia	Brindisi	20032	0,000329359238
CELLINO SAN MARCO	C448	74004	Puglia	Brindisi	6807	0,000091239663
CISTERNINO	C741	74005	Puglia	Brindisi	11702	0,000177481595
ERCHIE	D422	74006	Puglia	Brindisi	8960	0,000114985503
FASANO	D508	74007	Puglia	Brindisi	39734	0,000675816767
FRANCAVILLA FONTANA	D761	74008	Puglia	Brndisi	36903	0,000524885756
LATIANO	E471	74009	Puglia	Brindisi	14963	0,000186731578
MESAGNE	F152	74010	Puglia	Brindisi	27516	0,000411291731
ORIA	G098	74011	Puglia	Brindisi	15409	0,000211675180
OSTUNI	G187	74012	Puglia	Brindisi	31710	0,000570878760
SAN DONACI	H822	74013	Puglia	Brindisi	6845	0,000084608615
SAN MICHELE SALENTINO	I045	74014	Puglia	Brindisi	6372	0,000088310424
SAN PANCRAZIO SALENTINO	I066	74015	Puglia	Brindisi	10179	0,000130760965
SAN PIETRO VERNOTICO	I119	74016	Puglia	Brindisi	13994	0,000211967760
SAN VITO DEI NORMANNI	I396	74017	Puglia	Brindisi	19477	0,000258303871
TORCHIAROLO	L213	74018	Puglia	Brindisi	5453	0,000081973470
TORRE SANTA SUSANNA	L280	74019	Puglia	Brindisi	10674	0,000137293296
VILLA CASTELLI	L920	74020	Puglia	Brindisi	9249	0,000120499466
ACCADIA	A015	71001	Puglia	Foggia	2452	0,000040400871
ALBERONA	A150	71002	Puglia	Foggia	997	0,000022901478
ANZANO DI PUGLIA	A320	71003	Puglia	Foggia	1499	0,000026660051
APRICENA	A339	71004	Puglia	Foggia	13438	0,000180665863
ASCOLI SATRIANO	A463	71005	Puglia	Foggia	6318	0,000104555733
BICCARI	A854	71006	Puglia	Foggia	2846	0,000046907002
BOVINO	B104	71007	Puglia	Foggia	3457	0,000056584507
CAGNANO VARANO	B357	71008	Puglia	Foggia	7400	0,000111508401
CANDELA	B584	71009	Puglia	Foggia	2703	0,000049005162
CARAPELLE	B724	71010	Puglia	Foggia	6601	0,000075884399
CARLANTINO	B784	71011	Puglia	Foggia	1029	0,000020564748
CARPINO	B829	71012	Puglia	Foggia	4289	0,000059969721
CASALNUOVO MONTEROTARO	B904	71013	Puglia	Foggia	1607	0,000029523838
CASALVECCHIO DI PUGLIA	B917	71014	Puglia	Foggia	1880	0,000027860368
CASTELLUCCIO DEI SAURI	C198	71015	Puglia	Foggia	2143	0,000035225025
CASTELLUCCIO VALMAGGIORE	C202	71016	Puglia	Foggia	1334	0,000022818747
CASTELNUOVO DELLA DAUNIA	C222	71017	Puglia	Foggia	1494	0,000027255398
CELENZA VALFORTORE	C429	71018	Puglia	Foggia	1668	0,000029175132
CELLE DI SAN VITO	C442	71019	Puglia	Foggia	165	0,000005634107
CERIGNOLA	C514	71020	Puglia	Foggia	58063	0,000826640473
CHIEUTI	C633	71021	Puglia	Foggia	1728	0,000030672889
DELICETO	D269	71022	Puglia	Foggia	3885	0,000058504681
FAETO	D459	71023	Puglia	Foggia	643	0,000018521156
FOGGIA	D643	71024	Puglia	Foggia	153143	0,002849556521
ISCHITELLA	E332	71025	Puglia	Foggia	4488	0,000076547145
ISOLE TREMITI	E363	71026	Puglia	Foggia	461	0,000015091017
LESINA	E549	71027	Puglia	Foggia	6356	0,000099772207



Denominazione	Codice catastale	Codice ISTAT	Regione	Provincia	POPOLAZIONE AL 31-12-2013	Coeff Riparto 2016
LUCERA	E716	71028	Puglia	Foggia	33969	0,000486426448
MANFREDONIA	E885	71029	Puglia	Foggia	57285	0,000973431370
MATTINATA	F059	71031	Puglia	Foggia	6500	0,000099970553
MONTE SANT'ANGELO	F631	71033	Puglia	Foggia	12891	0,000202159246
MONTELEONE DI PUGLIA	F538	71032	Puglia	Foggia	1036	0,000023153104
MOTTA MONTECORVINO	F777	71034	Puglia	Foggia	760	0,000016571159
ORDONA	M266	71063	Puglia	Foggia	2717	0,000038392849
ORSARA DI PUGLIA	G125	71035	Puglia	Foggia	2826	0,000047642329
ORTA NOVA	G131	71036	Puglia	Foggia	17665	0,000225161098
PANNI	G312	71037	Puglia	Foggia	829	0,000022092618
PESCHICI	G487	71038	Puglia	Foggia	4575	0,000100419852
PIETRAMONTECORVINO	G604	71039	Puglia	Foggia	2737	0,000041796766
POGGIO IMPERIALE	G761	71040	Puglia	Foggia	2800	0,000040561111
RIGNANO GARGANICO	H287	71041	Puglia	Foggia	2177	0,000035894652
ROCCHETTA SANT'ANTONIO	H467	71042	Puglia	Foggia	1893	0,000034446314
RODI GARGANICO	H480	71043	Puglia	Foggia	3722	0,000080934863
ROSETO VALFORTORE	H568	71044	Puglia	Foggia	1098	0,000022895495
SAN GIOVANNI ROTONDO	H926	71046	Puglia	Foggia	27494	0,000419124217
SAN MARCO IN LAMIS	H985	71047	Puglia	Foggia	14034	0,000197665394
SAN MARCO LA CATOLA	H986	71048	Puglia	Foggia	1047	0,000020385834
SAN NICANDRO GARGANICO	I054	71049	Puglia	Foggia	15885	0,000240242875
SAN PAOLO DI CIVITATE	I072	71050	Puglia	Foggia	5857	0,000076044556
SAN SEVERO	I158	71051	Puglia	Foggia	54293	0,000792779862
SANTAGATA DI PUGLIA	I193	71052	Puglia	Foggia	2040	0,000044144058
SERRACAPRIOLA	I641	71053	Puglia	Foggia	4068	0,000066508321
STORNARA	I962	71054	Puglia	Foggia	5617	0,000066105542
STORNARELLA	I963	71055	Puglia	Foggia	5281	0,000064486481
TORREMAGGIORE	L273	71056	Puglia	Foggia	17438	0,000246192924
TROIA	L447	71058	Puglia	Foggia	7308	0,000102462787
VICO DEL GARGANO	L842	71059	Puglia	Foggia	7844	0,000129916917
VIESTE	L858	71060	Puglia	Foggia	13928	0,000297725034
VOLTURARA APPULA	M131	71061	Puglia	Foggia	467	0,000011700106
VOLTURINO	M132	71062	Puglia	Foggia	1747	0,000031647685
ZAPPONETA	M267	71064	Puglia	Foggia	3429	0,000047448121
ACQUARICA DEL CAPO	A042	75001	Puglia	Lecce	4852	0,000064190728
ALESSANO	A184	75002	Puglia	Lecce	6436	0,000093669936
ALEZIO	A185	75003	Puglia	Lecce	5756	0,000072595064
ALLISTE	A208	75004	Puglia	Lecce	6706	0,000098885528
ANDRANO	A281	75005	Puglia	Lecce	4951	0,000068694770
ARADEO	A350	75006	Puglia	Lecce	9657	0,000130913462
ARNESANO	A425	75007	Puglia	Lecce	4043	0,000050145020
BAGNOLO DEL SALENTO	A572	75008	Puglia	Lecce	1865	0,000025870510
BOTRUGNO	B086	75009	Puglia	Lecce	2834	0,000038503338
CALIMERA	B413	75010	Puglia	Lecce	7218	0,000094090676
CAMPI SALENTINA	B506	75011	Puglia	Lecce	10595	0,000141280157
CANNOLE	B616	75012	Puglia	Lecce	1717	0,000024298719
CAPRARICA DI LECCE	B690	75013	Puglia	Lecce	2535	0,000037618915
CARMIANO	B792	75014	Puglia	Lecce	12133	0,000155457451
CARPIGNANO SALENTINO	B822	75015	Puglia	Lecce	3836	0,000047793248
CASARANO	B936	75016	Puglia	Lecce	20413	0,000306475106
CASTRI DI LECCE	C334	75017	Puglia	Lecce	2934	0,000039051497
CASTRIGNANO DE' GRECI	C335	75018	Puglia	Lecce	3991	0,000051161715
CASTRIGNANO DEL CAPO	C336	75019	Puglia	Lecce	5349	0,000091268455
CASTRO	M261	75096	Puglia	Lecce	2459	0,000041752695
CAVALLINO	C377	75020	Puglia	Lecce	12207	0,000157385654
COLLEPASSO	C865	75021	Puglia	Lecce	6248	0,000076283767
COPERTINO	C978	75022	Puglia	Lecce	24380	0,000343619137
CORIGLIANO D'OTRANTO	D006	75023	Puglia	Lecce	5854	0,000080654902
CORSANO	D044	75024	Puglia	Lecce	5586	0,000072045792
CURSI	D223	75025	Puglia	Lecce	4228	0,000052345689
CUTROFIANO	D237	75026	Puglia	Lecce	9203	0,000120612772
DISO	D305	75027	Puglia	Lecce	3039	0,000046368737
GAGLIANO DEL CAPO	D851	75028	Puglia	Lecce	5279	0,000078938972
GALATINA	D862	75029	Puglia	Lecce	27337	0,000378824772
GALATONE	D863	75030	Puglia	Lecce	15779	0,000250328953
GALLIPOLI	D883	75031	Puglia	Lecce	20150	0,000353139814
GIUGGIANELLO	E053	75032	Puglia	Lecce	1235	0,000018069505
GIURDIGNANO	E061	75033	Puglia	Lecce	1968	0,000030436931
GUAGNANO	E227	75034	Puglia	Lecce	5854	0,000076202121
LECCE	E506	75035	Puglia	Lecce	93302	0,001931506246
LEQUILE	E538	75036	Puglia	Lecce	8682	0,000106192048
LEVERANO	E563	75037	Puglia	Lecce	14169	0,000173021074
LIZZANELLO	E629	75038	Puglia	Lecce	11809	0,000145102692
MAGLIE	E815	75039	Puglia	Lecce	14569	0,000213004189
MARTANO	E979	75040	Puglia	Lecce	9392	0,000120150899
MARTIGNANO	E984	75041	Puglia	Lecce	1706	0,000024497040
MATINO	F054	75042	Puglia	Lecce	11693	0,000147359897



Denominazione	Codice catastale	Codice ISTAT	Regione	Provincia	POPOLAZIONE AL 31-12-2013	Coeff Riparto 2016
MELENDUGNO	F101	75043	Puglia	Lecce	9861	0,000168757776
MELISSANO	F109	75044	Puglia	Lecce	7288	0,000085382463
MELPIGNANO	F117	75045	Puglia	Lecce	2241	0,000032230005
MIGGIANO	F194	75046	Puglia	Lecce	3646	0,000044966935
MINERVINO DI LECCE	F221	75047	Puglia	Lecce	3717	0,000049222625
MONTERONI DI LECCE	F604	75048	Puglia	Lecce	14134	0,000178454602
MONTESANO SALENTINO	F623	75049	Puglia	Lecce	2698	0,000037182513
MORCIANO DI LEUCA	F716	75050	Puglia	Lecce	3411	0,000056146473
MURO LECCESE	F816	75051	Puglia	Lecce	5046	0,000062742857
NARDO'	F842	75052	Puglia	Lecce	31862	0,000514336512
NEVIANO	F881	75053	Puglia	Lecce	5429	0,000066025772
NOCIGLIA	F916	75054	Puglia	Lecce	2386	0,000031981546
NOVOLI	F970	75055	Puglia	Lecce	8137	0,000103450878
ORTELLE	G136	75056	Puglia	Lecce	2329	0,000031353875
OTRANTO	G188	75057	Puglia	Lecce	5670	0,000129027550
PALMARIGGI	G285	75058	Puglia	Lecce	1535	0,000022963008
PARABITA	G325	75059	Puglia	Lecce	9271	0,000112950808
PATU'	G378	75060	Puglia	Lecce	1687	0,000030059473
POGGIARDO	G751	75061	Puglia	Lecce	6103	0,000078658857
PORTO CESAREO	M263	75097	Puglia	Lecce	5886	0,000110668653
PRESICCE	H047	75062	Puglia	Lecce	5515	0,000073380287
RACALE	H147	75063	Puglia	Lecce	10973	0,000158128071
RUFFANO	H632	75064	Puglia	Lecce	9852	0,000125876718
SALICE SALENTINO	H708	75065	Puglia	Lecce	8505	0,000102903232
SALVE	H729	75066	Puglia	Lecce	4792	0,000088070218
SAN CASSIANO	M264	75095	Puglia	Lecce	2062	0,000028852314
SAN CESARIO DI LECCE	H793	75068	Puglia	Lecce	8376	0,000101724984
SAN DONATO DI LECCE	H826	75069	Puglia	Lecce	5849	0,000069425678
SAN PIETRO IN LAMA	I115	75071	Puglia	Lecce	3608	0,000046008098
SANARICA	H757	75067	Puglia	Lecce	1469	0,000019343760
SANNICOLA	I059	75070	Puglia	Lecce	5972	0,000084926414
SANTA CESAREA TERME	I172	75072	Puglia	Lecce	3044	0,000057537215
SCORRANO	I549	75073	Puglia	Lecce	7021	0,000092398232
SECLI'	I559	75074	Puglia	Lecce	1906	0,000027532701
SOGLIANO CAVOUR	I780	75075	Puglia	Lecce	4001	0,000046487982
SOLETO	I800	75076	Puglia	Lecce	5539	0,000067760625
SPECCHIA	I887	75077	Puglia	Lecce	4873	0,000062092796
SPONGANO	I923	75078	Puglia	Lecce	3758	0,000047651646
SQUINZANO	I930	75079	Puglia	Lecce	14493	0,000181488903
STERNATIA	I950	75080	Puglia	Lecce	2365	0,000032027613
SUPERSANO	L008	75081	Puglia	Lecce	4506	0,000058320321
SURANO	L010	75082	Puglia	Lecce	1717	0,000024726491
SURBO	L011	75083	Puglia	Lecce	15073	0,000184760690
TAURISANO	L064	75084	Puglia	Lecce	12118	0,000154851377
TAVIANO	L074	75085	Puglia	Lecce	12374	0,000191950053
TIGGIANO	L166	75086	Puglia	Lecce	2894	0,000046537989
TREPUIZZI	L383	75087	Puglia	Lecce	14762	0,000190793389
TRICASE	L419	75088	Puglia	Lecce	17640	0,000276012411
TUGLIE	L462	75089	Puglia	Lecce	5237	0,000066303598
UGENTO	L484	75090	Puglia	Lecce	12560	0,000229635962
UGGIANO LA CHIESA	L485	75091	Puglia	Lecce	4466	0,000058442477
VEGLIE	L711	75092	Puglia	Lecce	14338	0,000183879270
VERNOLE	L776	75093	Puglia	Lecce	7250	0,000104396206
ZOLLINO	M187	75094	Puglia	Lecce	2062	0,000026938677
AVETRANA	A514	73001	Puglia	Taranto	6949	0,000092965582
CAROSINO	B808	73002	Puglia	Taranto	7063	0,000079213786
CASTELLANETA	C136	73003	Puglia	Taranto	17194	0,000279642683
CRISPIANO	D171	73004	Puglia	Taranto	13744	0,000180650005
FAGGIANO	D463	73005	Puglia	Taranto	3568	0,000045443772
FRAGAGNANO	D754	73006	Puglia	Taranto	5316	0,000065541367
GINOSA	E036	73007	Puglia	Taranto	22823	0,000375060656
GROTTAGLIE	E205	73008	Puglia	Taranto	32436	0,000483350136
LATERZA	E469	73009	Puglia	Taranto	15284	0,000205034234
LEPORANO	E537	73010	Puglia	Taranto	8009	0,000102987244
LIZZANO	E630	73011	Puglia	Taranto	10175	0,000139413569
MANDURIA	E882	73012	Puglia	Taranto	31721	0,000493039331
MARTINA FRANCA	E986	73013	Puglia	Taranto	49429	0,000832460780
MARUGGIO	E995	73014	Puglia	Taranto	5426	0,000087487978
MASSAFRA	F027	73015	Puglia	Taranto	32780	0,000494081068
MONTEIASI	F531	73016	Puglia	Taranto	5583	0,000061909145
MONTEMESOLA	F563	73017	Puglia	Taranto	4035	0,000049611438
MONTEPARANO	F587	73018	Puglia	Taranto	2420	0,000033901700
MOTTOLA	F784	73019	Puglia	Taranto	16155	0,000216625461
PALAGIANELLO	G251	73020	Puglia	Taranto	7892	0,000089883766
PALAGIANO	G252	73021	Puglia	Taranto	16120	0,000214435924
PULSANO	H090	73022	Puglia	Taranto	11261	0,000160610458
ROCCAFORZATA	H409	73023	Puglia	Taranto	1823	0,000031944212




Denominazione	Codice catastale	Codice ISTAT	Regione	Provincia	POPOLAZIONE AL 31-12-2013	Coeff Riparto 2016
SAN GIORGIO IONICO	H882	73024	Puglia	Taranto	15629	0,000195885530
SAN MARZANO DI SAN GIUSEPPE	I018	73025	Puglia	Taranto	9294	0,000108610562
SAVA	I467	73026	Puglia	Taranto	16474	0,00022458141
STATTE	M298	73029	Puglia	Taranto	14190	0,000157129535
TARANTO	L049	73027	Puglia	Taranto	203257	0,003834796173
TORRICELLA	L294	73028	Puglia	Taranto	4231	0,000063058641
ANGHIARI	A291	51001	Toscana	Arezzo	5641	0,000094265362
AREZZO	A390	51002	Toscana	Arezzo	99232	0,002101733578
BADIA TEDALDA	A541	51003	Toscana	Arezzo	1072	0,000027591946
BIBBIENA	A851	51004	Toscana	Arezzo	12512	0,000198381868
BUCINE	B243	51005	Toscana	Arezzo	10103	0,000161632168
CAPOLONA	B670	51006	Toscana	Arezzo	5429	0,000083327236
CAPRESE MICHELANGELO	B693	51007	Toscana	Arezzo	1491	0,000032797607
CASTEL FOCOGNANO	C102	51008	Toscana	Arezzo	3224	0,000056089456
CASTEL SAN NICCOLO'	C263	51010	Toscana	Arezzo	2764	0,000051364310
CASTELFRANCO PIANDISCO	M322	51040	Toscana	Arezzo	9624	0,000142718716
CASTIGLION FIBOCCHI	C318	51011	Toscana	Arezzo	2244	0,000032901269
CASTIGLION FIORENTINO	C319	51012	Toscana	Arezzo	13386	0,000204207089
CAVRIGLIA	C407	51013	Toscana	Arezzo	9633	0,000154574449
CHITIGNANO	C648	51014	Toscana	Arezzo	904	0,000016579026
CHIUSI DELLA VERNA	C663	51015	Toscana	Arezzo	2052	0,000047315867
CIVITELLA IN VAL DI CHIANA	C774	51016	Toscana	Arezzo	9091	0,000145811004
CORTONA	D077	51017	Toscana	Arezzo	22607	0,000417324437
FOIANO DELLA CHIANA	D649	51018	Toscana	Arezzo	9552	0,000165699882
LATERINA	E468	51019	Toscana	Arezzo	3516	0,000054839798
LORO CIUFFENNA	E693	51020	Toscana	Arezzo	5833	0,000101126236
LUCIGNANO	E718	51021	Toscana	Arezzo	3631	0,000064750941
MARCIANO DELLA CHIANA	E933	51022	Toscana	Arezzo	3462	0,000055406503
MONTE SAN SAVINO	F628	51025	Toscana	Arezzo	8825	0,000138584322
MONTEMIGNAIO	F565	51023	Toscana	Arezzo	558	0,000014828486
MONTERCHI	F594	51024	Toscana	Arezzo	1778	0,000030510735
MONTEVARCHI	F656	51026	Toscana	Arezzo	24502	0,000460408960
ORTIGNANO RAGGIOLO	G139	51027	Toscana	Arezzo	883	0,00001224696
PERGINE VALDARNO	G451	51028	Toscana	Arezzo	3200	0,000048624182
PIEVE SANTO STEFANO	G653	51030	Toscana	Arezzo	3184	0,000058938456
POPPI	G879	51031	Toscana	Arezzo	6265	0,000114938511
PRATOVECCHIO STIA	M329	51041	Toscana	Arezzo	5948	0,000099212230
SAN GIOVANNI VALDARNO	H901	51033	Toscana	Arezzo	17159	0,000312096581
SANSEPOLCRO	I155	51034	Toscana	Arezzo	16109	0,000259793257
SESTINO	I681	51035	Toscana	Arezzo	1401	0,000025789858
SUBBIANO	I991	51037	Toscana	Arezzo	6336	0,000095591174
TALLA	L038	51038	Toscana	Arezzo	1109	0,000021242741
TERRANUOVA BRACCIOLINI	L123	51039	Toscana	Arezzo	12401	0,000207039073
BAGNO A RIPOLI	A564	48001	Toscana	Firenze	25538	0,000444813170
BARBERINO DI MUGELLO	A632	48002	Toscana	Firenze	10840	0,000192600073
BARBERINO VAL D'ELSA	A633	48003	Toscana	Firenze	4405	0,000083014710
BORGO SAN LORENZO	B036	48004	Toscana	Firenze	18091	0,000344655020
CALENZANO	B406	48005	Toscana	Firenze	17253	0,000320931845
CAMPI BISENZIO	B507	48006	Toscana	Firenze	45279	0,000788183548
CAPRAIA E LIMITE	B684	48008	Toscana	Firenze	7579	0,000111887023
CASTELFIORENTINO	C101	48010	Toscana	Firenze	17842	0,000279096893
CERRETO GUIDI	C529	48011	Toscana	Firenze	10735	0,000158778671
CERTALDO	C540	48012	Toscana	Firenze	16076	0,000258136758
DICOMANO	D299	48013	Toscana	Firenze	5642	0,000090165707
EMPOLI	D403	48014	Toscana	Firenze	47904	0,000885366126
FIESOLE	D575	48015	Toscana	Firenze	14098	0,000239634320
FIGLINE E INCISA VALDARNO	M321	48052	Toscana	Firenze	23666	0,000405156200
FIRENZE	D612	48017	Toscana	Firenze	377207	0,010771219355
FIRENZUOLA	D613	48018	Toscana	Firenze	4844	0,000095347425
FUCECCHIO	D815	48019	Toscana	Firenze	23515	0,000362951791
GAMBASSI TERME	D895	48020	Toscana	Firenze	4860	0,000083991072
GREVE IN CHIANTI	E169	48021	Toscana	Firenze	14035	0,000223200382
IMPRUNETA	E291	48022	Toscana	Firenze	14594	0,000242266093
LAISTRA A SIGNA	E466	48024	Toscana	Firenze	19722	0,000313768644
LONDA	E668	48025	Toscana	Firenze	1845	0,000034184235
MARRADI	E971	48026	Toscana	Firenze	3192	0,000058362275
MONTAIONE	F398	48027	Toscana	Firenze	3726	0,000081199770
MONTELUPO FIORENTINO	F551	48028	Toscana	Firenze	13970	0,000228663761
MONTESPERTOLI	F648	48030	Toscana	Firenze	13614	0,000205760043
PALAZZUOLO SUL SENIO	G270	48031	Toscana	Firenze	1169	0,000026965160
PELAGO	G420	48032	Toscana	Firenze	7682	0,000126334075
PONTASSIEVE	G825	48033	Toscana	Firenze	20646	0,000359659264
REGGELLO	H222	48035	Toscana	Firenze	16314	0,000300449721
RIGNANO SULL'ARNO	H286	48036	Toscana	Firenze	8708	0,000137507127
RUFINA	H635	48037	Toscana	Firenze	7469	0,000122163235
SAN CASCIANO IN VAL DI PESA	H791	48038	Toscana	Firenze	17168	0,000298375565
SAN GODENZO	H937	48039	Toscana	Firenze	1191	0,000025261689




Denominazione	Codice catastale	Codice ISTAT	Regione	Provincia	POPOLAZIONE AL 31-12-2013	Coeff Riparto 2016
SCANDICCI	B962	48041	Toscana	Firenze	50416	0,001001681477
SCARPERIA E SAN PIERO	M326	48053	Toscana	Firenze	12137	0,000197179283
SESTO FIORENTINO	I684	48043	Toscana	Firenze	49093	0,000917031056
SIGNA	I728	48044	Toscana	Firenze	19376	0,000297188944
TAVARNELLE VAL DI PESA	L067	48045	Toscana	Firenze	7815	0,000140333606
VAGLIA	L529	48046	Toscana	Firenze	5067	0,000074514535
VICCHIO	L838	48049	Toscana	Firenze	8263	0,000132022305
VINCI	M059	48050	Toscana	Firenze	14666	0,000236602666
ARCIDOSSO	A369	53001	Toscana	Grosseto	4362	0,000080549044
CAMPAGNATICO	B497	53002	Toscana	Grosseto	2434	0,000046897875
CAPALBIO	B646	53003	Toscana	Grosseto	4157	0,000089633420
CASTEL DEL PIANO	C085	53004	Toscana	Grosseto	4665	0,000085006402
CASTELL'AZZARA	C147	53005	Toscana	Grosseto	1550	0,000030607643
CASTIGLIONE DELLA PESCAIA	C310	53006	Toscana	Grosseto	7383	0,000197220635
CINIGIANO	C705	53007	Toscana	Grosseto	2672	0,000052855757
CIVITELLA PAGANICO	C782	53008	Toscana	Grosseto	3237	0,000069388628
FOLLONICA	D656	53009	Toscana	Grosseto	21762	0,000419195048
GAVORRANO	D948	53010	Toscana	Grosseto	8806	0,000139403217
GROSSETO	E202	53011	Toscana	Grosseto	81536	0,001738250812
ISOLA DEL GIGLIO	E348	53012	Toscana	Grosseto	1428	0,000040124923
MAGLIANO IN TOSCANA	E810	53013	Toscana	Grosseto	3667	0,000071532052
MANCIANO	E875	53014	Toscana	Grosseto	7387	0,000152047583
MASSA MARITTIMA	F032	53015	Toscana	Grosseto	8665	0,000155204274
MONTE ARGENTARIO	F437	53016	Toscana	Grosseto	12939	0,000227660581
MONTEROTONDO MARITTIMO	F612	53027	Toscana	Grosseto	1369	0,000028415234
MONTIERI	F677	53017	Toscana	Grosseto	1232	0,000031539070
ORBETELLO	G088	53018	Toscana	Grosseto	14917	0,000345445421
PITIGLIANO	G716	53019	Toscana	Grosseto	3878	0,000071362422
ROCCALBEGNA	H417	53020	Toscana	Grosseto	1069	0,000025411053
ROCCASTRADA	H449	53021	Toscana	Grosseto	9303	0,000164727328
SANTA FIORA	I187	53022	Toscana	Grosseto	2643	0,000053026177
SCANSANO	I504	53023	Toscana	Grosseto	4559	0,000083924963
SCARLINO	I510	53024	Toscana	Grosseto	3873	0,000084571950
SEGGIANO	I571	53025	Toscana	Grosseto	987	0,000022641983
SEMPRONIANO	I601	53028	Toscana	Grosseto	1112	0,000024960228
SORANO	I841	53026	Toscana	Grosseto	3506	0,000066898136
BIBBONA	A852	49001	Toscana	Livorno	3204	0,000099109329
CAMPIGLIA MARITTIMA	B509	49002	Toscana	Livorno	13312	0,000225394273
CAMPO NELL'ELBA	B553	49003	Toscana	Livorno	4781	0,000112562093
CAPOLIVERI	B669	49004	Toscana	Livorno	3908	0,000109310545
CAPRAIA ISOLA	B685	49005	Toscana	Livorno	413	0,000013425951
CASTAGNETO CARDUCCI	C044	49006	Toscana	Livorno	8906	0,000192906706
CECINA	C415	49007	Toscana	Livorno	28111	0,000557069468
COLLESALVETTI	C869	49008	Toscana	Livorno	16843	0,000264272011
LIVORNO	E625	49009	Toscana	Livorno	160512	0,003579897022
MARCIANA	E930	49010	Toscana	Livorno	2246	0,000062050163
MARCIANA MARINA	E931	49011	Toscana	Livorno	1975	0,000044872221
PIOMBINO	G687	49012	Toscana	Livorno	34535	0,000645606070
PORTO AZZURRO	E680	49013	Toscana	Livorno	3733	0,000072436693
PORTOFERRAIO	G912	49014	Toscana	Livorno	12027	0,000234496654
RIO MARINA	H305	49015	Toscana	Livorno	2233	0,000046702673
RIO NELL'ELBA	H297	49016	Toscana	Livorno	1212	0,000029823761
ROSIGNANO MARITTIMO	H570	49017	Toscana	Livorno	31866	0,000682752437
SAN VINCENZO	I390	49018	Toscana	Livorno	7007	0,000169744182
SASSETTA	I454	49019	Toscana	Livorno	532	0,000013593589
SUVERETO	L019	49020	Toscana	Livorno	3115	0,000053955534
ALTOPASCIO	A241	46001	Toscana	Lucca	15416	0,000230991239
BAGNI DI LUCCA	A560	46002	Toscana	Lucca	6266	0,000108471529
BARGA	A657	46003	Toscana	Lucca	10156	0,000166162344
BORGO A MOZZANO	B007	46004	Toscana	Lucca	7136	0,000117094868
CAMAIORE	B455	46005	Toscana	Lucca	32591	0,000674317446
CAMPORGIANO	B557	46006	Toscana	Lucca	2244	0,000042682964
CAPANORI	B648	46007	Toscana	Lucca	46508	0,000800879212
CAREGGINE	B760	46008	Toscana	Lucca	589	0,000013251745
CASTELNUOVO DI GARFAGNANA	C236	46009	Toscana	Lucca	6020	0,00011425061
CASTIGLIONE DI GARFAGNANA	C303	46010	Toscana	Lucca	1852	0,000034184796
COREGLIA ANTELMINELLI	C996	46011	Toscana	Lucca	5255	0,000086501256
FABBRICHE DI VERGEMOLI	M319	46036	Toscana	Lucca	818	0,000020617415
FORTE DEI MARMI	D730	46013	Toscana	Lucca	7713	0,000189964874
FOSCIANDORA	D734	46014	Toscana	Lucca	610	0,000012512037
GALLICANO	D874	46015	Toscana	Lucca	3861	0,000073226108
LUCCA	E715	46017	Toscana	Lucca	89204	0,001863214004
MASSAROSA	F035	46018	Toscana	Lucca	22541	0,000357629612
MINUCCIANO	F225	46019	Toscana	Lucca	2153	0,000043362892
MOLAZZANA	F283	46020	Toscana	Lucca	1110	0,000020856653
MONTECARLO	F452	46021	Toscana	Lucca	4492	0,000068414057
PESCAGLIA	G480	46022	Toscana	Lucca	3598	0,000065590583



Denominazione	Codice catastale	Codice ISTAT	Regione	Provincia	POPOLAZIONE AL 31-12-2013	Coeff Riparto 2016
PIAZZA AL SERCHIO	G582	46023	Toscana	Lucca	2439	0,00039055905
PIETRASANTA	G628	46024	Toscana	Lucca	24237	0,000524883733
PIEVE FOSCIANA	G648	46025	Toscana	Lucca	2402	0,000037397518
PORCARI	G882	46026	Toscana	Lucca	8863	0,000131760082
SAN ROMANO IN GARFAGNANA	I142	46027	Toscana	Lucca	1424	0,000032098656
SERAVEZZA	I622	46028	Toscana	Lucca	13221	0,000209253752
SILLANO GIUNCUGNANO	M347	46037	Toscana	Lucca	1141	0,000027227112
STAZZEMA	I942	46030	Toscana	Lucca	3264	0,000061327565
VAGLI SOTTO	L533	46031	Toscana	Lucca	986	0,000018889078
VIAREGGIO	L833	46033	Toscana	Lucca	63447	0,001489080723
VILLA BASILICA	L913	46034	Toscana	Lucca	1676	0,000031993386
VILLA COLLEMANDINA	L926	46035	Toscana	Lucca	1367	0,000025701368
AULLA	A496	45001	Toscana	Massa-Carrara	11339	0,000189666364
BAGNONE	A576	45002	Toscana	Massa-Carrara	1872	0,000043841778
CARRARA	B832	45003	Toscana	Massa-Carrara	64234	0,001344507708
CASOLA IN LUNIGIANA	B979	45004	Toscana	Massa-Carrara	995	0,000022429974
COMANO	C914	45005	Toscana	Massa-Carrara	757	0,000018444083
FILATTIERA	D590	45006	Toscana	Massa-Carrara	2384	0,000040448550
FIVIZZANO	D629	45007	Toscana	Massa-Carrara	8163	0,000141494284
FOSDINOVO	D735	45008	Toscana	Massa-Carrara	4963	0,000079736697
LICCIANA NARDI	E574	45009	Toscana	Massa-Carrara	4953	0,000080573369
MASSA	F023	45010	Toscana	Massa-Carrara	70202	0,001460629840
MONTIGNOSO	F679	45011	Toscana	Massa-Carrara	10169	0,000176674159
MULAZZO	F802	45012	Toscana	Massa-Carrara	2513	0,000045455915
PODENZANA	G746	45013	Toscana	Massa-Carrara	2195	0,000034781622
PONTREMOLI	G870	45014	Toscana	Massa-Carrara	7524	0,000135764033
TRESANA	L386	45015	Toscana	Massa-Carrara	2083	0,000037254266
VILLAFRANCA IN LUNIGIANA	L946	45016	Toscana	Massa-Carrara	4831	0,000072534770
ZERI	M169	45017	Toscana	Massa-Carrara	1148	0,000025798966
BIENTINA	A864	50001	Toscana	Pisa	7990	0,000207404179
BUTI	B303	50002	Toscana	Pisa	5884	0,000092654595
CALCI	B390	50003	Toscana	Pisa	6494	0,000097913824
CALCINAIA	B392	50004	Toscana	Pisa	12142	0,000184232428
CAPANOLI	B647	50005	Toscana	Pisa	6296	0,000108071023
CASALE MARITTIMO	B878	50006	Toscana	Pisa	1125	0,000020454728
CASCIANA TERME LARI	M327	50040	Toscana	Pisa	12536	0,000198778064
CASCINA	B950	50008	Toscana	Pisa	44901	0,000753900296
CASTELFRANCO DI SOTTO	C113	50009	Toscana	Pisa	13431	0,000199538800
CASTELLINA MARITTIMA	C174	50010	Toscana	Pisa	2041	0,000036447564
CASTELNUOVO DI VAL DI CECINA	C244	50011	Toscana	Pisa	2284	0,000040849829
CHIANNI	C609	50012	Toscana	Pisa	1437	0,000027971653
CRESPINA LORENZANA	M328	50041	Toscana	Pisa	5448	0,000085421552
FAUGLIA	D510	50014	Toscana	Pisa	3668	0,000053705687
GUARDISTALLO	E250	50015	Toscana	Pisa	1270	0,000024006888
LAJATICO	E413	50016	Toscana	Pisa	1372	0,000026064863
MONTECATINI VAL DI CECINA	F458	50019	Toscana	Pisa	1793	0,000040711424
MONTESCUDAIO	F640	50020	Toscana	Pisa	2146	0,000038072868
MONTEVERDI MARITTIMO	F661	50021	Toscana	Pisa	767	0,000019280179
MONTEPOLI IN VAL D'ARNO	F686	50022	Toscana	Pisa	11186	0,000185270437
ORCIAIO PISANO	G090	50023	Toscana	Pisa	657	0,000012978802
PALAJA	G254	50024	Toscana	Pisa	4611	0,000074922703
PECCIOLI	G395	50025	Toscana	Pisa	4931	0,000108105561
PISA	G702	50026	Toscana	Pisa	88627	0,002281833199
POMARANCE	G804	50027	Toscana	Pisa	5985	0,000106528127
PONSACCO	G822	50028	Toscana	Pisa	15609	0,000257336040
PONTEDERA	G843	50029	Toscana	Pisa	28915	0,000510857326
RIPARBELLA	H319	50030	Toscana	Pisa	1630	0,000031940331
SAN GIULIANO TERME	A562	50031	Toscana	Pisa	31315	0,000573617749
SAN MINIATO	I046	50032	Toscana	Pisa	28072	0,000508310200
SANTA CROCE SULL'ARNO	I177	50033	Toscana	Pisa	14528	0,000247869888
SANTA LUCE	I217	50034	Toscana	Pisa	1724	0,000033282936
SANTA MARIA A MONTE	I232	50035	Toscana	Pisa	13197	0,000206709287
TERRICCIOLA	L138	50036	Toscana	Pisa	4581	0,000076466496
VECCHIANO	L702	50037	Toscana	Pisa	12302	0,000202250796
VICOPIANO	L850	50038	Toscana	Pisa	8599	0,000126492581
VOLTERRA	M126	50039	Toscana	Pisa	10760	0,000192526739
ABETONE	A012	47001	Toscana	Pistoia	666	0,000026761289
AGLIANA	A071	47002	Toscana	Pistoia	17386	0,000286853361
BUGGIANO	B251	47003	Toscana	Pistoia	8815	0,000123091960
CHIESINA UZZANESE	C631	47022	Toscana	Pistoia	4533	0,000073483324
CUTIGLIANO	D235	47004	Toscana	Pistoia	1527	0,000035755649
LAMPORECCHIO	E432	47005	Toscana	Pistoia	7565	0,000113335570
LARCIANO	E451	47006	Toscana	Pistoia	6395	0,000098169977
MARLIANA	E960	47007	Toscana	Pistoia	3187	0,000054057795
MASSA E COZZILE	F025	47008	Toscana	Pistoia	7965	0,000125126381
MONSUMMANO TERME	F384	47009	Toscana	Pistoia	21393	0,000336730904
MONTEALE	F410	47010	Toscana	Pistoia	10794	0,000164095713



Denominazione	Codice catastale	Codice ISTAT	Regione	Provincia	POPOLAZIONE AL 31-12-2013	Coeff Riparto 2016
MONTECATINI-TERME	A561	47011	Toscana	Pistoia	20255	0,000437731452
PESCIA	G491	47012	Toscana	Pistoia	19680	0,000329429217
PIEVE A NIEVOLE	G636	47013	Toscana	Pistoia	9369	0,000140584576
PISTOIA	G713	47014	Toscana	Pistoia	90192	0,001900176463
PITEGLIO	G715	47015	Toscana	Pistoia	1713	0,000033359665
PONTE BUGGIANESE	G833	47016	Toscana	Pistoia	8803	0,000127350951
QUARRATA	H109	47017	Toscana	Pistoia	25846	0,000425787378
SAMBUCA PISTOIESE	H744	47018	Toscana	Pistoia	1708	0,000036382040
SAN MARCELLO PISTOIESE	H980	47019	Toscana	Pistoia	6606	0,000114546732
SERRAVALLE PISTOIESE	I660	47020	Toscana	Pistoia	11677	0,000196618621
UZZANO	L522	47021	Toscana	Pistoia	5713	0,000085522757
CANTAGALLO	B626	100001	Toscana	Prato	3156	0,000051863325
CARMIGNANO	B794	100002	Toscana	Prato	14345	0,000226258598
MONTEMURLO	F572	100003	Toscana	Prato	18426	0,000309697255
POGGIO A CAIANO	G754	100004	Toscana	Prato	10019	0,000148801389
PRATO	G999	100005	Toscana	Prato	191268	0,003603526156
VAIANO	L537	100006	Toscana	Prato	9913	0,000152479859
VERNIO	L775	100007	Toscana	Prato	6118	0,000098919095
ABBADIA SAN SALVATORE	A006	52001	Toscana	Siena	6553	0,000112527870
ASCIANO	A461	52002	Toscana	Siena	7222	0,000119388645
BUONCONVENTO	B269	52003	Toscana	Siena	3232	0,000056652286
CASOLE D'ELSA	B984	52004	Toscana	Siena	3930	0,000070879818
CASTELLINA IN CHIANTI	C172	52005	Toscana	Siena	2879	0,000060360966
CASTELNUOVO BERARDENGA	C227	52006	Toscana	Siena	9115	0,000139686957
CASTIGLIONE D'ORCIA	C313	52007	Toscana	Siena	2421	0,000051725661
CETONA	C587	52008	Toscana	Siena	2813	0,000049792405
CHIANCIANO TERME	C608	52009	Toscana	Siena	7112	0,000161754065
CHIUSSANO	C661	52010	Toscana	Siena	1925	0,000043098367
CHIUSI	C662	52011	Toscana	Siena	8781	0,000152028641
COLLE DI VAL D'ELSA	C847	52012	Toscana	Siena	21678	0,000360179706
GAIOLE IN CHIANTI	D858	52013	Toscana	Siena	2812	0,000056851401
MONTALCINO	F402	52014	Toscana	Siena	5127	0,000097521507
MONTEPULCIANO	F592	52015	Toscana	Siena	14290	0,000265208531
MONTERIGGIONI	F598	52016	Toscana	Siena	9594	0,000178672371
MONTERONI D'ARBIA	F605	52017	Toscana	Siena	9046	0,000146402007
MONTICIANO	F676	52018	Toscana	Siena	1553	0,000032380047
MURLO	F815	52019	Toscana	Siena	2404	0,000045318008
PIANCASTAGNAIO	G547	52020	Toscana	Siena	4275	0,000079383970
PIENZA	G602	52021	Toscana	Siena	2125	0,000049909078
POGGIBONSI	G752	52022	Toscana	Siena	29262	0,000550514593
RADDA IN CHIANTI	H153	52023	Toscana	Siena	1666	0,000039707885
RADICOFANI	H156	52024	Toscana	Siena	1145	0,000025679448
RADICONOLI	H157	52025	Toscana	Siena	928	0,000024657058
RAPOLANO TERME	H185	52026	Toscana	Siena	5271	0,000095207260
SAN CASCIANO DEI BAGNI	H790	52027	Toscana	Siena	1655	0,000033296680
SAN GIMIGNANO	H875	52028	Toscana	Siena	7768	0,000164082496
SAN GIOVANNI D'ASSO	H911	52029	Toscana	Siena	882	0,000019648845
SAN QUIRICO D'ORCIA	I135	52030	Toscana	Siena	2684	0,000056204238
SARTEANO	I445	52031	Toscana	Siena	4749	0,000085248793
SIENA	I726	52032	Toscana	Siena	54126	0,00267978215
SINALUNGA	A468	52033	Toscana	Siena	12806	0,000200754772
SOVICILLE	I877	52034	Toscana	Siena	10176	0,000168111576
TORRITA DI SIENA	L303	52035	Toscana	Siena	7499	0,000112809052
TREQUANDA	L384	52036	Toscana	Siena	1313	0,000027158178
ASSISI	A475	54001	Umbria	Perugia	28132	0,000552013619
BASTIA UMBRA	A710	54002	Umbria	Perugia	21960	0,000345116790
BETTONA	A832	54003	Umbria	Perugia	4354	0,000073568854
BEVAGNA	A835	54004	Umbria	Perugia	5161	0,000083703354
CAMPELLO SUL CLITUNNO	B504	54005	Umbria	Perugia	2498	0,000052136985
CANNARA	B609	54006	Umbria	Perugia	4387	0,000065002801
CASCIA	B948	54007	Umbria	Perugia	3255	0,000073421578
CASTEL RITALDI	C252	54008	Umbria	Perugia	3324	0,000049832968
CASTIGLIONE DEL LAGO	C309	54009	Umbria	Perugia	15619	0,000271803212
CERRETO DI SPOLETO	C527	54010	Umbria	Perugia	1099	0,000025548733
CITERNA	C742	54011	Umbria	Perugia	3538	0,000056305445
CITTA' DELLA PIEVE	C744	54012	Umbria	Perugia	7822	0,000136129615
CITTA' DI CASTELLO	C745	54013	Umbria	Perugia	40191	0,000748488592
COLLAZZONE	C845	54014	Umbria	Perugia	3501	0,000059841000
CORCIANO	C990	54015	Umbria	Perugia	21184	0,000368183543
COSTACCIARO	D108	54016	Umbria	Perugia	1253	0,000024866124
DERUTA	D279	54017	Umbria	Perugia	9767	0,000163295001
FOLIGNO	D653	54018	Umbria	Perugia	57146	0,001050461851
FOSSATO DI VICO	D745	54019	Umbria	Perugia	2937	0,000052089066
FRATTA TODINA	D787	54020	Umbria	Perugia	1863	0,000033330149
GIANO DELL'UMBRIA	E012	54021	Umbria	Perugia	3815	0,000069076687
GUALDO CATTANEO	E229	54022	Umbria	Perugia	6283	0,000100529653
GUALDO TADINO	E230	54023	Umbria	Perugia	15477	0,000250809778




Denominazione	Codice catastale	Codice ISTAT	Regione	Provincia	POPOLAZIONE AL 31-12-2013	Coeff Riparto 2016
GUBBIO	E256	54024	Umbria	Perugia	32632	0,000600038489
LISCIANO NICCONE	E613	54025	Umbria	Perugia	633	0,000014621652
MAGIONE	E805	54026	Umbria	Perugia	14876	0,000255274498
MARSCIANO	E975	54027	Umbria	Perugia	18853	0,000288195013
MASSA MARTANA	F024	54028	Umbria	Perugia	3814	0,000066996833
MONTE CASTELLO DI VIBIO	F456	54029	Umbria	Perugia	1608	0,000027007318
MONTE SANTA MARIA TIBERINA	F629	54032	Umbria	Perugia	1203	0,000023834208
MONTEFALCO	F492	54030	Umbria	Perugia	5768	0,000085642951
MONTELEONE DI SPOLETO	F540	54031	Umbria	Perugia	611	0,000017462725
MONTONE	F685	54033	Umbria	Perugia	1688	0,000031338862
NOCERA UMBRA	F911	54034	Umbria	Perugia	5952	0,000107542441
NORCIA	F935	54035	Umbria	Perugia	4931	0,000103380723
PACIANO	G212	54036	Umbria	Perugia	988	0,000021264199
PANICALE	G308	54037	Umbria	Perugia	5753	0,000097589048
PASSIGNANO SUL TRASIMENO	G359	54038	Umbria	Perugia	5719	0,000095623593
PERUGIA	G478	54039	Umbria	Perugia	166030	0,003629252469
PIEGARO	G601	54040	Umbria	Perugia	3783	0,000072397062
PIETRALUNGA	G618	54041	Umbria	Perugia	2133	0,000042759178
POGGIODOMO	G758	54042	Umbria	Perugia	133	0,000005903558
PRECI	H015	54043	Umbria	Perugia	751	0,000021077857
SAN GIUSTINO	H935	54044	Umbria	Perugia	11407	0,000190382820
SANTANATOLIA DI NARCO	I263	54045	Umbria	Perugia	555	0,000012872326
SCHEGGIA E PASCELUPO	I522	54046	Umbria	Perugia	1397	0,000027451256
SCHEGGINO	I523	54047	Umbria	Perugia	486	0,000012693536
SELLANO	I585	54048	Umbria	Perugia	1112	0,000026968288
SIGILLO	I727	54049	Umbria	Perugia	2464	0,000041558380
SPELLO	I888	54050	Umbria	Perugia	8692	0,000128664756
SPOLETO	I921	54051	Umbria	Perugia	38621	0,000726142213
TODI	L188	54052	Umbria	Perugia	17018	0,000289180388
TORGIANO	L216	54053	Umbria	Perugia	6688	0,000100688649
TREVI	L397	54054	Umbria	Perugia	8456	0,000130700919
TUORO SUL TRASIMENO	L466	54055	Umbria	Perugia	3837	0,000063232048
UMBERTIDE	D786	54056	Umbria	Perugia	16747	0,000274023865
VALFABBRICA	L573	54057	Umbria	Perugia	3470	0,000058315812
VALLO DI NERA	L627	54058	Umbria	Perugia	384	0,000010543568
VALTOPINA	L653	54059	Umbria	Perugia	1458	0,000030585663
ACQUASPARTA	A045	55001	Umbria	Terni	4918	0,000073636597
ALLERONA	A207	55002	Umbria	Terni	1827	0,000035667978
ALVIANO	A242	55003	Umbria	Terni	1468	0,000025972214
AMELIA	A262	55004	Umbria	Terni	11981	0,000186563348
ARRONE	A439	55005	Umbria	Terni	2796	0,000045883306
ATTIGLIANO	A490	55006	Umbria	Terni	2022	0,000031159776
AVIGLIANO UMBRO	M258	55033	Umbria	Terni	2585	0,000042270291
BASCHI	A691	55007	Umbria	Terni	2805	0,000053260449
CALVI DELL'UMBRIA	B446	55008	Umbria	Terni	1865	0,000033216380
CASTEL GIORGIO	C117	55009	Umbria	Terni	2178	0,000037335156
CASTEL VISCARDO	C289	55010	Umbria	Terni	3025	0,000048286464
FABRO	D454	55011	Umbria	Terni	2925	0,000054714046
FERENTILLO	D538	55012	Umbria	Terni	1931	0,000034167792
FICULLE	D570	55013	Umbria	Terni	1705	0,000033011147
GIOVE	E045	55014	Umbria	Terni	1922	0,000030657200
GUARDEA	E241	55015	Umbria	Terni	1841	0,000030926802
LUGNANO IN TEVERINA	E729	55016	Umbria	Terni	1516	0,000026448260
MONTECASTRILLI	F457	55017	Umbria	Terni	5187	0,000075365099
MONTECCHIO	F462	55018	Umbria	Terni	1701	0,000031860058
MONTEFRANCO	F510	55019	Umbria	Terni	1280	0,000021545790
MONTEGABBIONE	F513	55020	Umbria	Terni	1251	0,000026215058
MONTELEONE D'ORVIETO	F543	55021	Umbria	Terni	1501	0,000026967659
NARNI	F844	55022	Umbria	Terni	20091	0,000336712689
ORVIETO	G148	55023	Umbria	Terni	20967	0,000389091224
OTRICOLI	G189	55024	Umbria	Terni	1897	0,000029985787
PARRANO	G344	55025	Umbria	Terni	577	0,000015088527
PENNA IN TEVERINA	G432	55026	Umbria	Terni	1066	0,000016901615
POLINO	G790	55027	Umbria	Terni	234	0,000007366109
PORANO	G881	55028	Umbria	Terni	1976	0,000031621920
SAN GEMINI	H857	55029	Umbria	Terni	5040	0,000072358695
SAN VENANZO	I381	55030	Umbria	Terni	2273	0,000044295571
STRONCONE	I981	55031	Umbria	Terni	4947	0,000072256980
TERNI	L117	55032	Umbria	Terni	112227	0,002292005463
AGORDO	A083	25001	Veneto	Belluno	4200	0,00007281327
ALANO DI PIAVE	A121	25002	Veneto	Belluno	2878	0,000047309042
ALLEGHE	A206	25003	Veneto	Belluno	1258	0,000037250415
ALPAGO	M375	25072	Veneto	Belluno	7122	0,000134951353
ARSIE'	A443	25004	Veneto	Belluno	2416	0,000047672040
AURONZO DI CADORE	A501	25005	Veneto	Belluno	3403	0,000077857402
BELLUNO	A757	25006	Veneto	Belluno	35993	0,000646401449
BORCA DI CADORE	A982	25007	Veneto	Belluno	783	0,000017303441




Denominazione	Codice catastale	Codice ISTAT	Regione	Provincia	POPOLAZIONE AL 31-12-2013	Coeff Riparto 2016
CALALZO DI CADORE	B375	25008	Veneto	Belluno	2127	0,000038375032
CANALE D'AGORDO	B574	25023	Veneto	Belluno	1161	0,000027470747
CENCENIGHE AGORDINO	C458	25010	Veneto	Belluno	1359	0,000028627422
CESIOMAGGIORE	C577	25011	Veneto	Belluno	4115	0,000066696308
CHIES D'ALPAGO	C630	25012	Veneto	Belluno	1409	0,000029518518
CIBIANA DI CADORE	C672	25013	Veneto	Belluno	419	0,000012530206
COLLE SANTA LUCIA	C872	25014	Veneto	Belluno	381	0,000011470124
COMELICO SUPERIORE	C920	25015	Veneto	Belluno	2271	0,000047202434
CORTINA D'AMPEZZO	A266	25016	Veneto	Belluno	5929	0,000148478250
DANTA DI CADORE	D247	25017	Veneto	Belluno	494	0,000012619197
DOMEGGE DI CADORE	D330	25018	Veneto	Belluno	2521	0,000042984926
FALCADE	D470	25019	Veneto	Belluno	2033	0,000054159097
FELTRE	D530	25021	Veneto	Belluno	20663	0,000375817220
FONZASO	D686	25022	Veneto	Belluno	3278	0,000052335727
GOSALDO	E113	25025	Veneto	Belluno	674	0,000017666735
LA VALLE AGORDINA	E490	25027	Veneto	Belluno	1139	0,000020999648
LAMON	E429	25026	Veneto	Belluno	2939	0,000047565411
LENTIAI	C562	25028	Veneto	Belluno	3035	0,000051557242
LIMANA	E588	25029	Veneto	Belluno	5148	0,000085123537
LIVINALLONGO DEL COL DI LANA	E622	25030	Veneto	Belluno	1357	0,000044807805
LONGARONE	M342	25071	Veneto	Belluno	5437	0,000098401673
LORENZAGO DI CADORE	E687	25032	Veneto	Belluno	551	0,000014005072
LOZZO DI CADORE	E708	25033	Veneto	Belluno	1456	0,000026224310
MEL	F094	25034	Veneto	Belluno	6101	0,000096737089
OSPITALE DI CADORE	G169	25035	Veneto	Belluno	307	0,000007319585
PEDAVENA	G404	25036	Veneto	Belluno	4497	0,000074884495
PERAROLO DI CADORE	G442	25037	Veneto	Belluno	384	0,000010354002
PIEVE DI CADORE	G642	25039	Veneto	Belluno	3931	0,000073896839
PONTE NELLE ALPI	B662	25040	Veneto	Belluno	8486	0,000136171341
QUERO VAS	M332	25070	Veneto	Belluno	3299	0,000055583092
RIVAMONTE AGORDINO	H327	25043	Veneto	Belluno	665	0,000014999941
ROCCA PIETORE	H379	25044	Veneto	Belluno	1308	0,000038283871
SAN GREGORIO NELLE ALPI	H938	25045	Veneto	Belluno	1612	0,000025221475
SAN NICOLO' DI COMELICO	I063	25046	Veneto	Belluno	398	0,000012207578
SAN PIETRO DI CADORE	I088	25047	Veneto	Belluno	1629	0,000031123401
SAN TOMASO AGORDINO	I347	25049	Veneto	Belluno	679	0,000016349452
SAN VITO DI CADORE	I392	25051	Veneto	Belluno	1854	0,000043420829
SANTA GIUSTINA	I206	25048	Veneto	Belluno	6808	0,000102796170
SANTO STEFANO DI CADORE	C919	25050	Veneto	Belluno	2649	0,000049365308
SAPPADA	I421	25052	Veneto	Belluno	1322	0,000036613932
SEDICO	I563	25053	Veneto	Belluno	10049	0,000171328843
SELVA DI CADORE	I592	25054	Veneto	Belluno	518	0,000019539092
SEREN DEL GRAPPA	I626	25055	Veneto	Belluno	2530	0,000045055659
SOSPIROLO	I866	25056	Veneto	Belluno	3191	0,000053219593
SOVERZENE	I876	25057	Veneto	Belluno	407	0,000008592585
SOVRAMONTE	I673	25058	Veneto	Belluno	1462	0,000030782897
TAIBON AGORDINO	L030	25059	Veneto	Belluno	1768	0,000032524910
TAMBRE	L040	25060	Veneto	Belluno	1391	0,000033924049
TRICHIANA	L422	25061	Veneto	Belluno	4899	0,000086851446
VAL DI ZOLDO	M374	25073	Veneto	Belluno	3349	0,000072738489
VALLADA AGORDINA	L584	25062	Veneto	Belluno	502	0,000013139206
VALLE DI CADORE	L590	25063	Veneto	Belluno	2014	0,000031840273
VIGO DI CADORE	L890	25065	Veneto	Belluno	1479	0,000031391056
VODO CADORE	M108	25066	Veneto	Belluno	872	0,000019382096
VOLTAGO AGORDINO	M124	25067	Veneto	Belluno	885	0,000019465608
ZOPPE' DI CADORE	M189	25069	Veneto	Belluno	236	0,000006422966
ABANO TERME	A001	28001	Veneto	Padova	19909	0,000385760667
AGNA	A075	28002	Veneto	Padova	3405	0,000050023622
ALBIGNASEGO	A161	28003	Veneto	Padova	24951	0,000391127625
ANGUILLARA VENETA	A296	28004	Veneto	Padova	4512	0,000057499369
ARQUA' PETRARCA	A434	28005	Veneto	Padova	1846	0,000028491216
ARRE	A438	28006	Veneto	Padova	2202	0,000033167352
ARZERGRANDE	A458	28007	Veneto	Padova	4779	0,000066582928
BAGNOLI DI SOPRA	A568	28008	Veneto	Padova	3646	0,000050188679
BAONE	A613	28009	Veneto	Padova	3157	0,000049080852
BARBONA	A637	28010	Veneto	Padova	699	0,000010646335
BATTAGLIA TERME	A714	28011	Veneto	Padova	3991	0,000055337574
BOARA PISANI	A906	28012	Veneto	Padova	2608	0,000040175253
BORGORICCO	B031	28013	Veneto	Padova	8688	0,000113582443
BOVOLENTA	B106	28014	Veneto	Padova	3425	0,000047219315
BRUGINE	B213	28015	Veneto	Padova	6955	0,000094038685
CADONEGHE	B345	28016	Veneto	Padova	16153	0,000239475643
CAMPO SAN MARTINO	B564	28020	Veneto	Padova	5779	0,000085940211
CAMPODARSEGO	B524	28017	Veneto	Padova	14602	0,000193590634
CAMPODORO	B531	28018	Veneto	Padova	2718	0,000039305501
CAMPOSAMPIERO	B563	28019	Veneto	Padova	12188	0,000180215144
CANDIANA	B589	28021	Veneto	Padova	2471	0,000035276936




Denominazione	Codice catastale	Codice ISTAT	Regione	Provincia	POPOLAZIONE AL 31-12-2013	Coeff Riparto 2016
CARCERI	B749	28022	Veneto	Padova	1601	0,00026826654
CARMIGNANO DI BRENTA	B795	28023	Veneto	Padova	7573	0,00102573172
CARTURA	B848	28026	Veneto	Padova	4656	0,000062287669
CASALE DI SCODOSIA	B877	28027	Veneto	Padova	4864	0,000067600972
CASALSERUGO	B912	28028	Veneto	Padova	5445	0,000083175106
CASTELBALDO	C057	28029	Veneto	Padova	1601	0,000025346434
CERVAESE SANTA CROCE	C544	28030	Veneto	Padova	5761	0,000083479350
CINTO EUGANEO	C713	28031	Veneto	Padova	2009	0,000031036698
CITTADELLA	C743	28032	Veneto	Padova	20223	0,000336918063
CODEVIGO	C812	28033	Veneto	Padova	6500	0,000095582973
CONSELVE	C964	28034	Veneto	Padova	10313	0,000152340821
CORREZZOLA	D040	28035	Veneto	Padova	5419	0,000079734194
CURTAROLO	D226	28036	Veneto	Padova	7316	0,000106972705
DUE CARRARE	M300	28106	Veneto	Padova	9078	0,000131293592
ESTE	D442	28037	Veneto	Padova	16734	0,000283648711
FONTANIVA	D679	28038	Veneto	Padova	8268	0,000105684966
GALLIERA VENETA	D879	28039	Veneto	Padova	7114	0,000104716710
GALZIGNANO TERME	D889	28040	Veneto	Padova	4415	0,000067088973
GAZZO	D956	28041	Veneto	Padova	4388	0,000058531757
GRANTORTO	E145	28042	Veneto	Padova	4723	0,000062294836
GRANZE	E146	28043	Veneto	Padova	2024	0,000028736751
LEGNARO	E515	28044	Veneto	Padova	8724	0,000127690229
LIMENA	E592	28045	Veneto	Padova	7876	0,000120943395
LOREGGIA	E684	28046	Veneto	Padova	7475	0,000097874889
LOZZO ATESTINO	E709	28047	Veneto	Padova	3167	0,000051315887
MASERA' DI PADOVA	F011	28048	Veneto	Padova	9116	0,000124356925
MASI	F013	28049	Veneto	Padova	1813	0,000027400693
MASSANZAGO	F033	28050	Veneto	Padova	5952	0,000080547771
MEGLIADINO SAN FIDENZIO	F091	28051	Veneto	Padova	1959	0,000029107000
MEGLIADINO SAN VITALE	F092	28052	Veneto	Padova	2009	0,000034891852
MERLARA	F148	28053	Veneto	Padova	2821	0,000041626470
MESTRINO	F161	28054	Veneto	Padova	11359	0,000166379596
MONSELICE	F382	28055	Veneto	Padova	17639	0,000291124826
MONTAGNANA	F394	28056	Veneto	Padova	9358	0,000154639501
MONTEGROTTO TERME	F529	28057	Veneto	Padova	11222	0,000206457686
NOVENTA PADOVANA	F962	28058	Veneto	Padova	11218	0,000174597640
OSPEDALETTO EUGANEO	G167	28059	Veneto	Padova	5875	0,000082559585
PADOVA	G224	28060	Veneto	Padova	209678	0,004781718465
PERNUMIA	G461	28061	Veneto	Padova	3910	0,000055476421
PIACENZA D'ADIGE	G534	28062	Veneto	Padova	1372	0,000023333101
PIAZZOLA SUL BRENTA	G587	28063	Veneto	Padova	11261	0,000177538756
PIOMBINO DESE	G688	28064	Veneto	Padova	9624	0,000139426555
PIOVE DI SACCO	G693	28065	Veneto	Padova	19718	0,000321620526
POLVERARA	G802	28066	Veneto	Padova	3225	0,000047979127
PONSO	G823	28067	Veneto	Padova	2458	0,000034937007
PONTE SAN NICOLO'	G855	28069	Veneto	Padova	13492	0,000204422065
PONTELONGO	G850	28068	Veneto	Padova	3909	0,000053472197
POZZONOVO	G963	28070	Veneto	Padova	3630	0,000050717096
ROVOLON	H622	28071	Veneto	Padova	4903	0,000075526300
RUBANO	H625	28072	Veneto	Padova	16042	0,000242872434
SACCOLONGO	H655	28073	Veneto	Padova	4968	0,000069517088
SALETTO	H705	28074	Veneto	Padova	2762	0,000041469688
SAN GIORGIO DELLE PERTICHE	H893	28075	Veneto	Padova	10200	0,000134147423
SAN GIORGIO IN BOSCO	H897	28076	Veneto	Padova	6313	0,000088126462
SAN MARTINO DI LUPARI	I008	28077	Veneto	Padova	13228	0,000174144911
SAN PIETRO IN GU	I107	28078	Veneto	Padova	4558	0,000059785583
SAN PIETRO VIMINARIO	I120	28079	Veneto	Padova	3062	0,000041016462
SANT'ANGELO DI PIOVE DI SACCO	I275	28082	Veneto	Padova	7231	0,000111954939
SANT'ELENA	I319	28083	Veneto	Padova	2484	0,000042033098
SANT'URBANO	I375	28084	Veneto	Padova	2125	0,000039487024
SANTA GIUSTINA IN COLLE	I207	28080	Veneto	Padova	7255	0,000088368563
SANTA MARGHERITA D'ADIGE	I226	28081	Veneto	Padova	2308	0,000032013965
SAONARA	I418	28085	Veneto	Padova	10263	0,000150153103
SELVAZZANO DENTRO	I595	28086	Veneto	Padova	22664	0,000333072513
SOLESINO	I799	28087	Veneto	Padova	7081	0,000094708555
STANGHELLA	I938	28088	Veneto	Padova	4258	0,000057263525
TEOLO	L100	28089	Veneto	Padova	8988	0,000146787427
TERRASSA PADOVANA	L132	28090	Veneto	Padova	2674	0,000036588542
TOMBOLO	L199	28091	Veneto	Padova	8355	0,000108465585
TORREGLIA	L270	28092	Veneto	Padova	6217	0,000082273963
TREBASELEGHE	L349	28093	Veneto	Padova	12806	0,000170772283
TRIBANO	L414	28094	Veneto	Padova	4444	0,000064905846
URBANA	L497	28095	Veneto	Padova	2172	0,000034254740
VEGGIANO	L710	28096	Veneto	Padova	4656	0,000067800530
VESCOVANA	L805	28097	Veneto	Padova	1808	0,000027601526
VIGHIZZOLO D'ESTE	L878	28098	Veneto	Padova	930	0,000015075323
VIGODARZERE	L892	28099	Veneto	Padova	13088	0,000171143175




Denominazione	Codice catastale	Codice ISTAT	Regione	Provincia	POPOLAZIONE AL 31-12-2013	Coeff Riparto 2016
VIGONZA	L900	28100	Veneto	Padova	22491	0,000342170506
VILLA DEL CONTE	L934	28101	Veneto	Padova	5536	0,000076474450
VILLA ESTENSE	L937	28102	Veneto	Padova	2298	0,000037744469
VILLAFRANCA PADOVANA	L947	28103	Veneto	Padova	10036	0,000133436865
VILLANOVA DI CAMPOSAMPIERO	L979	28104	Veneto	Padova	6059	0,000079479699
VO'	M103	28105	Veneto	Padova	3401	0,000050683588
ADRIA	A059	29001	Veneto	Rovigo	20069	0,000314203271
ARIANO NEL POLESINE	A400	29002	Veneto	Rovigo	4428	0,000078676657
ARQUA' POLESINE	A435	29003	Veneto	Rovigo	2852	0,000040728535
BADIA POLESINE	A539	29004	Veneto	Rovigo	10780	0,000164872692
BAGNOLO DI PO	A574	29005	Veneto	Rovigo	1353	0,000022242350
BERGANTINO	A795	29006	Veneto	Rovigo	2630	0,000043386008
BOSARO	B069	29007	Veneto	Rovigo	1515	0,000021906036
CALTO	B432	29008	Veneto	Rovigo	797	0,000014675389
CANARO	B578	29009	Veneto	Rovigo	2815	0,000046280617
CANDA	B582	29010	Veneto	Rovigo	996	0,000015324019
CASTELGUGLIELMO	C122	29011	Veneto	Rovigo	1658	0,000030442581
CASTELMASSA	C207	29012	Veneto	Rovigo	4300	0,000066851400
CASTELNOVO BARIANO	C215	29013	Veneto	Rovigo	2858	0,000047044767
CENESELLI	C461	29014	Veneto	Rovigo	1772	0,000027354051
CEREGNANO	C500	29015	Veneto	Rovigo	3721	0,000055555512
CORBOLA	C987	29017	Veneto	Rovigo	2489	0,000036927707
COSTA DI ROVIGO	D105	29018	Veneto	Rovigo	2686	0,000038243133
CRESPINO	D161	29019	Veneto	Rovigo	1964	0,000032526049
FICAROLO	D568	29021	Veneto	Rovigo	2577	0,000043655574
FIESSO UMBERTIANO	D577	29022	Veneto	Rovigo	4199	0,000058987991
FRASSINELLE POLESINE	D776	29023	Veneto	Rovigo	1466	0,000021345378
FRATTA POLESINE	D788	29024	Veneto	Rovigo	2727	0,000039625146
GAIBA	D855	29025	Veneto	Rovigo	1086	0,000017803627
GAVELLO	D942	29026	Veneto	Rovigo	1582	0,000024752248
GIACCIANO CON BARUCHELLA	E008	29027	Veneto	Rovigo	2173	0,000031588553
GUARDA VENETA	E240	29028	Veneto	Rovigo	1192	0,000018455846
LENDINARA	E522	29029	Veneto	Rovigo	12006	0,000182473424
LOREO	E689	29030	Veneto	Rovigo	3556	0,000051459736
LUSIA	E761	29031	Veneto	Rovigo	3552	0,000049035552
MELARA	F095	29032	Veneto	Rovigo	1840	0,000030812304
OCCHIOBELLO	F994	29033	Veneto	Rovigo	11849	0,000190491823
PAPOZZE	G323	29034	Veneto	Rovigo	1590	0,000027535201
PETTORAZZA GRIMANI	G525	29035	Veneto	Rovigo	1622	0,000022154600
PINCARA	G673	29036	Veneto	Rovigo	1232	0,000019959239
POLESELLA	G782	29037	Veneto	Rovigo	4138	0,000055457813
PONTECCHIO POLESINE	G836	29038	Veneto	Rovigo	2204	0,000031122788
PORTO TOLLE	G923	29039	Veneto	Rovigo	9976	0,000175324145
PORTO VIRO	G926	29052	Veneto	Rovigo	14640	0,000243707476
ROSOLINA	H573	29040	Veneto	Rovigo	6510	0,000161042507
ROVIGO	H620	29041	Veneto	Rovigo	52099	0,000916111405
SALARA	H689	29042	Veneto	Rovigo	1210	0,000021184288
SAN BELLINO	H768	29043	Veneto	Rovigo	1158	0,000018267390
SAN MARTINO DI VENEZZE	H996	29044	Veneto	Rovigo	4054	0,000056667371
STIENTA	I953	29045	Veneto	Rovigo	3325	0,000052184219
TAGLIO DI PO	L026	29046	Veneto	Rovigo	8445	0,000123792730
TRECENTA	L359	29047	Veneto	Rovigo	2871	0,000053418732
VILLADOSE	L939	29048	Veneto	Rovigo	5185	0,000072171770
VILLAMARZANA	L967	29049	Veneto	Rovigo	1208	0,000021976112
VILLANOVA DEL GHEBBO	L985	29050	Veneto	Rovigo	2094	0,000035369151
VILLANOVA MARCHESANA	L988	29051	Veneto	Rovigo	1013	0,000014027956
ALTIVOLE	A237	26001	Veneto	Treviso	6828	0,000103720407
ARCADE	A360	26002	Veneto	Treviso	4450	0,000058252787
ASOLO	A471	26003	Veneto	Treviso	9104	0,000151674788
BORSO DEL GRAPPA	B061	26004	Veneto	Treviso	6020	0,000088653512
BREDA DI PIAVE	B128	26005	Veneto	Treviso	7865	0,000108651543
CAERANO DI SAN MARCO	B349	26006	Veneto	Treviso	8072	0,000112766125
CAPPELLA MAGGIORE	B678	26007	Veneto	Treviso	4727	0,000067410711
CARBONERA	B744	26008	Veneto	Treviso	11236	0,000160465915
CASALE SUL SILE	B879	26009	Veneto	Treviso	12958	0,000182695304
CASIER	B965	26010	Veneto	Treviso	11230	0,000154627503
CASTELCUCCO	C073	26011	Veneto	Treviso	2233	0,000032457797
CASTELFRANCO VENETO	C111	26012	Veneto	Treviso	33251	0,000577611110
CASTELLO DI GODEGO	C190	26013	Veneto	Treviso	7159	0,000100056021
CAVASO DEL TOMBA	C384	26014	Veneto	Treviso	3030	0,000045908518
CESSALTO	C580	26015	Veneto	Treviso	3902	0,000056633044
CHIARANO	C614	26016	Veneto	Treviso	3714	0,000054638999
CIMADOLMO	C689	26017	Veneto	Treviso	3437	0,000049570926
CISON DI VALMARINO	C735	26018	Veneto	Treviso	2732	0,000042056052
CODOGNE'	C815	26019	Veneto	Treviso	5380	0,000075739805
COLLE UMBERTO	C848	26020	Veneto	Treviso	5204	0,000078954486
CONEGLIANO	C957	26021	Veneto	Treviso	34997	0,000663308432




Denominazione	Codice catastale	Codice ISTAT	Regione	Provincia	POPOLAZIONE AL 31-12-2013	Coeff Riparto 2016
CORDIGNANO	C992	26022	Veneto	Treviso	7107	0,000115183334
CORNUDA	D030	26023	Veneto	Treviso	6262	0,000089793986
CRESPANO DEL GRAPPA	D157	26024	Veneto	Treviso	4533	0,000063346861
CROCETTA DEL MONTELLO	C670	26025	Veneto	Treviso	6117	0,000091269165
FARRA DI SOLIGO	D505	26026	Veneto	Treviso	9029	0,000133603821
FOLLINA	D654	26027	Veneto	Treviso	3911	0,000063488105
FONTANELLE	D674	26028	Veneto	Treviso	5834	0,000082757084
FORTE	D680	26029	Veneto	Treviso	6061	0,000083994647
FREGONA	D794	26030	Veneto	Treviso	3096	0,000049669625
GAIARINE	D854	26031	Veneto	Treviso	6107	0,000087799645
GIAVERA DEL MONTELLO	E021	26032	Veneto	Treviso	5189	0,000078760044
GODEGA DI SANT'URBANO	E071	26033	Veneto	Treviso	6103	0,000092144683
GORGIO AL MONTICANO	E092	26034	Veneto	Treviso	4222	0,000065369311
ISTRANA	E373	26035	Veneto	Treviso	9289	0,000131979309
LORIA	E692	26036	Veneto	Treviso	9281	0,000134739476
MANSUE'	E893	26037	Veneto	Treviso	5013	0,00007338462
MARENO DI PIAVE	E940	26038	Veneto	Treviso	9743	0,000133002705
MASER	F009	26039	Veneto	Treviso	5087	0,000075004569
MASERADA SUL PIAVE	F012	26040	Veneto	Treviso	9387	0,000129029596
MEDUNA DI LIVENZA	F088	26041	Veneto	Treviso	2926	0,000044096390
MIANE	F190	26042	Veneto	Treviso	3408	0,000051930284
MOGLIANO VENETO	F269	26043	Veneto	Treviso	27698	0,000479117579
MONASTIER DI TREVISO	F332	26044	Veneto	Treviso	4206	0,000075989695
MONFUMO	F360	26045	Veneto	Treviso	1418	0,000024492047
MONTEBELLUNA	F443	26046	Veneto	Treviso	31336	0,000554454912
MORGANO	F725	26047	Veneto	Treviso	4502	0,000061798032
MORIAGO DELLA BATTAGLIA	F729	26048	Veneto	Treviso	2814	0,000047249461
MOTTA DI LIVENZA	F770	26049	Veneto	Treviso	10779	0,000156679194
NERVESA DELLA BATTAGLIA	F872	26050	Veneto	Treviso	6922	0,000107794184
ODERZO	F999	26051	Veneto	Treviso	20416	0,000329449479
ORMELLE	G115	26052	Veneto	Treviso	4453	0,000057188570
ORSAGO	G123	26053	Veneto	Treviso	3922	0,000055055924
PADERNO DEL GRAPPA	G221	26054	Veneto	Treviso	2184	0,000035274664
PAESE	G229	26055	Veneto	Treviso	21792	0,000324247958
PEDEROBBA	G408	26056	Veneto	Treviso	7547	0,000112911378
PIEVE DI SOLIGO	G645	26057	Veneto	Treviso	12132	0,000189110124
PONTE DI PIAVE	G846	26058	Veneto	Treviso	8429	0,000123181674
PONZANO VENETO	G875	26059	Veneto	Treviso	12444	0,000194597120
PORTOBUFFOLE'	G909	26060	Veneto	Treviso	792	0,000015783947
POSSAGNO	G933	26061	Veneto	Treviso	2178	0,000036785525
POVEGLIANO	G944	26062	Veneto	Treviso	5183	0,000072977775
PREGANZIOL	H022	26063	Veneto	Treviso	16918	0,000256660424
QUINTO DI TREVISO	H131	26064	Veneto	Treviso	9812	0,000140540376
REFRONTOLO	H220	26065	Veneto	Treviso	1786	0,000033212936
RESANA	H238	26066	Veneto	Treviso	9517	0,000128029049
REVINE LAGO	H253	26067	Veneto	Treviso	2244	0,000032242659
RIESE PIO X	H280	26068	Veneto	Treviso	11057	0,000148382625
RONCADE	H523	26069	Veneto	Treviso	14239	0,000216417619
SALGAREDA	H706	26070	Veneto	Treviso	6695	0,000100815534
SAN BIAGIO DI CALLALTA	H781	26071	Veneto	Treviso	13093	0,000193642757
SAN FIOR	H843	26072	Veneto	Treviso	6969	0,000100641558
SAN PIETRO DI FELETTO	I103	26073	Veneto	Treviso	5339	0,000081768917
SAN POLO DI PIAVE	I124	26074	Veneto	Treviso	4952	0,000067878803
SAN VENDEMIANO	I382	26076	Veneto	Treviso	10077	0,000168597878
SAN ZENONE DEGLI EZZELINI	I417	26077	Veneto	Treviso	7461	0,000103895203
SANTA LUCIA DI PIAVE	I221	26075	Veneto	Treviso	9167	0,000129247732
SARMEDE	I435	26078	Veneto	Treviso	3143	0,000048096887
SEGUSINO	I578	26079	Veneto	Treviso	1925	0,000037695167
SERNAGLIA DELLA BATTAGLIA	I635	26080	Veneto	Treviso	6298	0,000091120300
SILEA	F116	26081	Veneto	Treviso	10163	0,000155515504
SPRESIANO	I927	26082	Veneto	Treviso	12047	0,000170113474
SUSEGANA	L014	26083	Veneto	Treviso	12048	0,000184549924
TARZO	L058	26084	Veneto	Treviso	4520	0,000068329624
TREVIGNANO	L402	26085	Veneto	Treviso	10784	0,000153213906
TREVISO	L407	26086	Veneto	Treviso	83145	0,001664258574
VALDOBBIADENE	L565	26087	Veneto	Treviso	10559	0,000170163336
VAZZOLA	L700	26088	Veneto	Treviso	7028	0,000101076172
VEDELAGO	L706	26089	Veneto	Treviso	16720	0,000248097752
VIDOR	L856	26090	Veneto	Treviso	3796	0,000055922429
VILLORBA	M048	26091	Veneto	Treviso	18037	0,000309613168
VITTORIO VENETO	M089	26092	Veneto	Treviso	28542	0,000499439726
VOLPAGO DEL MONTELLO	M118	26093	Veneto	Treviso	10186	0,000156389012
ZENSON DI PIAVE	M163	26094	Veneto	Treviso	1800	0,000027090476
ZERO BRANCO	M171	26095	Veneto	Treviso	11274	0,000165009597
ANNONE VENETO	A302	27001	Veneto	Venezia	3979	0,000069424432
CAMPAGNA LUPIA	B493	27002	Veneto	Venezia	7084	0,000109579462
CAMPOLONGO MAGGIORE	B546	27003	Veneto	Venezia	10474	0,000146777768




Denominazione	Codice catastale	Codice ISTAT	Regione	Provincia	POPOLAZIONE AL 31-12-2013	Coeff Riparto 2016
CAMPONOGARA	B554	27004	Veneto	Venezia	13088	0,000193437063
CAORLE	B642	27005	Veneto	Venezia	11803	0,000391752328
CAVALLINO TREPONTI	M308	27044	Veneto	Venezia	13517	0,000407742373
CAVARZERE	C383	27006	Veneto	Venezia	14577	0,000223478658
CEGGIA	C422	27007	Veneto	Venezia	6272	0,000089984940
CHIOGGIA	C638	27008	Veneto	Venezia	49890	0,000961311989
CINTO CAOMAGGIORE	C714	27009	Veneto	Venezia	3265	0,000049211566
CONA	C938	27010	Veneto	Venezia	3073	0,000049747054
CONCORDIA SAGITTARIA	C950	27011	Veneto	Venezia	10542	0,000166415533
DOLO	D325	27012	Veneto	Venezia	15176	0,000241365410
ERACLEA	D415	27013	Veneto	Venezia	12583	0,000232537249
FIESSO D'ARTICO	D578	27014	Veneto	Venezia	7964	0,000114579150
FOSSALTA DI PIAVE	D740	27015	Veneto	Venezia	4205	0,000061656755
FOSSALTA DI PORTOGRUARO	D741	27016	Veneto	Venezia	6104	0,000087290772
FOSSO'	D748	27017	Veneto	Venezia	6986	0,000099514051
GRUARO	E215	27018	Veneto	Venezia	2828	0,000050553419
IESOLO	C388	27019	Veneto	Venezia	25625	0,000728853251
MARCON	E936	27020	Veneto	Venezia	16956	0,000255056170
MARTELLAGO	E980	27021	Veneto	Venezia	21515	0,000322819527
MEOLO	F130	27022	Veneto	Venezia	6470	0,000091552137
MIRA	F229	27023	Veneto	Venezia	38873	0,000615805028
MIRANO	F241	27024	Veneto	Venezia	27090	0,000451534764
MUSILE DI PIAVE	F826	27025	Veneto	Venezia	11603	0,000169866537
NOALE	F904	27026	Veneto	Venezia	15973	0,000233410149
NOVENTA DI PIAVE	F963	27027	Veneto	Venezia	6968	0,000108113308
PIANIGA	G565	27028	Veneto	Venezia	12234	0,000179296138
PORTOGRUARO	G914	27029	Veneto	Venezia	25346	0,000431621089
PRAMAGGIORE	G981	27030	Veneto	Venezia	4703	0,000068327788
QUARTO D'ALTINO	H117	27031	Veneto	Venezia	8270	0,000128016272
SALZANO	H735	27032	Veneto	Venezia	12773	0,000176699007
SAN DONA' DI PIAVE	H823	27033	Veneto	Venezia	41706	0,000695504286
SAN MICHELE AL TAGLIAMENTO	I040	27034	Veneto	Venezia	12024	0,000429179207
SANTA MARIA DI SALA	I242	27035	Veneto	Venezia	17561	0,000242729179
SANTO STINO DI LIVENZA	I373	27036	Veneto	Venezia	13010	0,000194342292
SCORZE'	I551	27037	Veneto	Venezia	18968	0,000275147767
SPINEA	I906	27038	Veneto	Venezia	27512	0,000397921540
STRA	I965	27039	Veneto	Venezia	7685	0,000117706745
TEGLIO VENETO	L085	27040	Veneto	Venezia	2291	0,000035301251
TORRE DI MOSTO	L267	27041	Veneto	Venezia	4752	0,000071068801
VENEZIA	L736	27042	Veneto	Venezia	264534	0,0007739683223
VIGONOVO	L899	27043	Veneto	Venezia	9989	0,000140818058
AFFI	A061	23001	Veneto	Verona	2341	0,000044839645
ALBAREDO D'ADIGE	A137	23002	Veneto	Verona	5308	0,000076233484
ANGIARI	A292	23003	Veneto	Verona	2201	0,000036571537
ARCOLE	A374	23004	Veneto	Verona	6263	0,000084206237
BADIA CALAVENA	A540	23005	Veneto	Verona	2681	0,000041722327
BARDOLINO	A650	23006	Veneto	Verona	7001	0,000180488763
BELFIORE	A737	23007	Veneto	Verona	3083	0,000046649614
BEVILACQUA	A837	23008	Veneto	Verona	1803	0,000029448629
BONAVIGO	A964	23009	Veneto	Verona	2042	0,000029744077
BOSCHI SANT'ANNA	B070	23010	Veneto	Verona	1452	0,000023591621
BOSCO CHIESANUOVA	B073	23011	Veneto	Verona	3619	0,000070291471
BOVOLONE	B107	23012	Veneto	Verona	15948	0,000244955894
BRENTINO BELLUNO	B152	23013	Veneto	Verona	1407	0,000027405711
BRENZONE	B154	23014	Veneto	Verona	2504	0,000071317945
BUSSOLENGO	B296	23015	Veneto	Verona	19868	0,000376234716
BUTTAPIETRA	B304	23016	Veneto	Verona	7085	0,000101509643
CALDIERO	B402	23017	Veneto	Verona	7683	0,000122545032
CAPRINO VERONESE	B709	23018	Veneto	Verona	8268	0,000131906333
CASALEONE	B886	23019	Veneto	Verona	5935	0,000081215739
CASTAGNARO	C041	23020	Veneto	Verona	3808	0,000061177965
CASTEL D'AZZANO	C078	23021	Veneto	Verona	11791	0,000177986649
CASTELNUOVO DEL GARDA	C225	23022	Veneto	Verona	12871	0,000229944789
CAVAION VERONESE	C370	23023	Veneto	Verona	5755	0,000085743026
CAZZANO DI TRAMIGNA	C412	23024	Veneto	Verona	1565	0,000025849192
CEREA	C498	23025	Veneto	Verona	16456	0,000245420171
CERRO VERONESE	C538	23026	Veneto	Verona	2504	0,000044481757
COLOGNA VENETA	C890	23027	Veneto	Verona	8752	0,000122709856
COLOGNOLA AI COLLI	C897	23028	Veneto	Verona	8505	0,000126827556
CONCAMARISE	C943	23029	Veneto	Verona	1067	0,000016625811
COSTERMANO	D118	23030	Veneto	Verona	3694	0,000076314905
DOLCE'	D317	23031	Veneto	Verona	2631	0,000049492580
ERBE'	D419	23032	Veneto	Verona	1829	0,000025335187
ERBEZZO	D420	23033	Veneto	Verona	758	0,000019391022
FERRARA DI MONTE BALDO	D549	23034	Veneto	Verona	234	0,000008549969
FUMANE	D818	23035	Veneto	Verona	4187	0,000068431195
GARDA	D915	23036	Veneto	Verona	4033	0,000101592187



Denominazione	Codice catastale	Codice ISTAT	Regione	Provincia	POPOLAZIONE AL 31-12-2013	Coeff Riparto 2016
GAZZO VERONESE	D957	23037	Veneto	Verona	5463	0,000076004059
GREZZANA	E171	23038	Veneto	Verona	10865	0,000158087318
ILLASI	E284	23039	Veneto	Verona	5343	0,000079130171
ISOLA DELLA SCALA	E349	23040	Veneto	Verona	11548	0,000189700749
ISOLA RIZZA	E358	23041	Veneto	Verona	3316	0,000046328209
LAVAGNO	E489	23042	Veneto	Verona	8404	0,000117819378
LAZISE	E502	23043	Veneto	Verona	6875	0,000219538425
LEGNAGO	E512	23044	Veneto	Verona	25459	0,000438332920
MALCESINE	E848	23045	Veneto	Verona	3739	0,000129455487
MARANO DI VALPOLICELLA	E911	23046	Veneto	Verona	3113	0,000049497925
MEZZANE DI SOTTO	F172	23047	Veneto	Verona	2508	0,000036755298
MINERBE	F218	23048	Veneto	Verona	4660	0,000070723820
MONTECCHIA DI CROSARA	F461	23049	Veneto	Verona	4433	0,000058574992
MONTEFORTE D'ALPONE	F508	23050	Veneto	Verona	8689	0,000116192729
MOZZECANE	F789	23051	Veneto	Verona	7348	0,000106775803
NEGRAR	F861	23052	Veneto	Verona	17106	0,000259849953
NOGARÀ	F918	23053	Veneto	Verona	8650	0,000128148084
NOGAROLE ROCCA	F921	23054	Veneto	Verona	3634	0,000051428021
OPPEANO	G080	23055	Veneto	Verona	9731	0,000148124266
PALU'	G297	23056	Veneto	Verona	1261	0,000021366945
PASTRENGO	G365	23057	Veneto	Verona	3036	0,000045445326
PESCANTINA	G481	23058	Veneto	Verona	16881	0,000272309940
PESCHIERA DEL GARDA	G489	23059	Veneto	Verona	10078	0,000214291334
POVEGLIANO VERONESE	G945	23060	Veneto	Verona	7071	0,000102556075
PRESSANA	H048	23061	Veneto	Verona	2550	0,000040765283
RIVOLI VERONESE	H356	23062	Veneto	Verona	2152	0,000033835434
RONCA'	H522	23063	Veneto	Verona	3809	0,000058463938
RONCO ALL'ADIGE	H540	23064	Veneto	Verona	6157	0,000091322920
ROVERCHIARA	H606	23065	Veneto	Verona	2742	0,000042404281
ROVERE' VERONESE	H608	23067	Veneto	Verona	2131	0,000038790118
ROVEREDO DI GUA'	H610	23066	Veneto	Verona	1547	0,000026151018
SALIZZOLE	H714	23068	Veneto	Verona	3788	0,000054752384
SAN BONIFACIO	H783	23069	Veneto	Verona	21048	0,000355628873
SAN GIOVANNI ILARIONE	H916	23070	Veneto	Verona	5158	0,000075315183
SAN GIOVANNI LUPATOTO	H924	23071	Veneto	Verona	24854	0,000401245469
SAN MARTINO BUON ALBERGO	I003	23073	Veneto	Verona	14736	0,000233198834
SAN MAURO DI SALINE	H712	23074	Veneto	Verona	560	0,000012325580
SAN PIETRO DI MORUBIO	I105	23075	Veneto	Verona	3051	0,000044899214
SAN PIETRO IN CARIANO	I109	23076	Veneto	Verona	12996	0,000218313709
SAN ZENO DI MONTAGNA	I414	23079	Veneto	Verona	1365	0,000039608343
SANGUINETTO	H944	23072	Veneto	Verona	4149	0,000066563899
SANT'AMBROGIO DI VALPOLICELLA	I259	23077	Veneto	Verona	11682	0,000174738901
SANT'ANNA D'ALFAEDO	I292	23078	Veneto	Verona	2580	0,000049225281
SELVA DI PROGNO	I594	23080	Veneto	Verona	935	0,000026025699
SOAVE	I775	23081	Veneto	Verona	7090	0,000107006956
SOMMACAMPAGNA	I821	23082	Veneto	Verona	14830	0,000243845883
SONA	I826	23083	Veneto	Verona	17680	0,000277924753
SORGA'	I850	23084	Veneto	Verona	3133	0,000051493322
TERRAZZO	L136	23085	Veneto	Verona	2245	0,000035301082
TORRI DEL BENACO	L287	23086	Veneto	Verona	3002	0,000074869385
TREGNAGO	L364	23087	Veneto	Verona	4902	0,000081157312
TREVENZUOLO	L396	23088	Veneto	Verona	2792	0,000039677195
VALEGGIO SUL MINCIO	L567	23089	Veneto	Verona	14875	0,000252058846
VELO VERONESE	L722	23090	Veneto	Verona	774	0,000016958714
VERONA	L781	23091	Veneto	Verona	259966	0,007042621088
VERONELLA	D193	23092	Veneto	Verona	4905	0,000063883164
VESTENANOVA	L810	23093	Veneto	Verona	2597	0,000042903074
VIGASIO	L869	23094	Veneto	Verona	9841	0,000134971978
VILLA BARTOLOMEA	L912	23095	Veneto	Verona	5911	0,000084156309
VILLAFRANCA DI VERONA	L949	23096	Veneto	Verona	33202	0,000588976711
ZEVIO	M172	23097	Veneto	Verona	14945	0,000217867652
ZIMELLA	M178	23098	Veneto	Verona	4894	0,000079607179
AGUGLIARO	A093	24001	Veneto	Vicenza	1425	0,000024382203
ALBETTONE	A154	24002	Veneto	Vicenza	2073	0,000035517779
ALONTE	A220	24003	Veneto	Vicenza	1674	0,000025662261
ALTAVILLA VICENTINA	A231	24004	Veneto	Vicenza	12026	0,000191471587
ALTISSIMO	A236	24005	Veneto	Vicenza	2287	0,000041535073
ARCUGNANO	A377	24006	Veneto	Vicenza	7860	0,000118276327
ARSIERO	A444	24007	Veneto	Vicenza	3247	0,000056135886
ARZIGNANO	A459	24008	Veneto	Vicenza	25996	0,000427881187
ASIAGO	A465	24009	Veneto	Vicenza	6462	0,000136384400
ASIGLIANO VENETO	A467	24010	Veneto	Vicenza	889	0,000016479571
BARBARANO VICENTINO	A627	24011	Veneto	Vicenza	4618	0,00007729782
BASSANO DEL GRAPPA	A703	24012	Veneto	Vicenza	43347	0,000827552847
BOLZANO VICENTINO	A954	24013	Veneto	Vicenza	6568	0,000088305718
BREGANZE	B132	24014	Veneto	Vicenza	8748	0,000128023363
BRENDOLA	B143	24015	Veneto	Vicenza	6733	0,000109732317



Denominazione	Codice catastale	Codice ISTAT	Regione	Provincia	POPOLAZIONE AL 31-12-2013	Coeff Riparto 2016
BRESSANVIDO	B161	24016	Veneto	Vicenza	3167	0,00046241120
BROGLIANO	B196	24017	Veneto	Vicenza	3955	0,00056080286
CALDOGNO	B403	24018	Veneto	Vicenza	11293	0,000168778170
CALTRANO	B433	24019	Veneto	Vicenza	2582	0,00036061292
CALVENE	B441	24020	Veneto	Vicenza	1318	0,00020570400
CAMISANO VICENTINO	B485	24021	Veneto	Vicenza	10949	0,000155029917
CAMPIGLIA DEI BERICI	B511	24022	Veneto	Vicenza	1756	0,00027944168
CAMPOLONGO SUL BRENTA	B547	24023	Veneto	Vicenza	819	0,00014291170
CARRE'	B835	24024	Veneto	Vicenza	3667	0,000057652741
CARTIGLIANO	B844	24025	Veneto	Vicenza	3785	0,000052850108
CASSOLA	C037	24026	Veneto	Vicenza	14566	0,000235109091
CASTEGNERO	C056	24027	Veneto	Vicenza	2935	0,000045527878
CASTELGOMBERTO	C119	24028	Veneto	Vicenza	6155	0,000093444323
CHIAMPO	C605	24029	Veneto	Vicenza	12991	0,000183190217
CHIUPPANO	C650	24030	Veneto	Vicenza	2605	0,00038864116
CISMON DEL GRAPPA	C734	24031	Veneto	Vicenza	938	0,00018751755
COGOLLO DEL CENGIO	C824	24032	Veneto	Vicenza	3359	0,000054514486
CONCO	C949	24033	Veneto	Vicenza	2210	0,000042550577
CORNEDO VICENTINO	D020	24034	Veneto	Vicenza	12092	0,000191115117
COSTABISSARA	D107	24035	Veneto	Vicenza	7386	0,000109478150
CREAZZO	D136	24036	Veneto	Vicenza	11216	0,000176431616
CRESPADORO	D156	24037	Veneto	Vicenza	1388	0,000024828392
DUEVILLE	D379	24038	Veneto	Vicenza	14024	0,000210116516
ENEGO	D407	24039	Veneto	Vicenza	1753	0,000038602567
FARA VICENTINO	D496	24040	Veneto	Vicenza	3960	0,000059924340
FOZA	D750	24041	Veneto	Vicenza	715	0,000018640390
GALLIO	D882	24042	Veneto	Vicenza	2392	0,000055466852
GAMBELLARA	D897	24043	Veneto	Vicenza	3436	0,000054923545
GAMBUGLIANO	D902	24044	Veneto	Vicenza	841	0,000014952438
GRANCONA	E138	24045	Veneto	Vicenza	1888	0,000031069087
GRISIGNANO DI ZOCCO	E184	24046	Veneto	Vicenza	4324	0,000063197749
GRUMOLO DELLE ABBADESSE	E226	24047	Veneto	Vicenza	3813	0,000060161532
ISOLA VICENTINA	E354	24048	Veneto	Vicenza	10017	0,000148258156
LAGHI	E403	24049	Veneto	Vicenza	120	0,000005067397
LASTEBASSE	E465	24050	Veneto	Vicenza	223	0,000007270852
LONGARE	E671	24051	Veneto	Vicenza	5662	0,000086208499
LONIGO	E682	24052	Veneto	Vicenza	16193	0,000259647514
LUGO DI VICENZA	E731	24053	Veneto	Vicenza	3716	0,000059116546
LUSIANA	E762	24054	Veneto	Vicenza	2705	0,000050105442
MALO	E864	24055	Veneto	Vicenza	15002	0,000228222059
MARANO VICENTINO	E912	24056	Veneto	Vicenza	9660	0,000137567097
MAROSTICA	E970	24057	Veneto	Vicenza	13905	0,000226327467
MASON VICENTINO	F019	24058	Veneto	Vicenza	3518	0,000053612251
MOLVENA	F306	24059	Veneto	Vicenza	2607	0,000037547679
MONTE DI MALO	F486	24063	Veneto	Vicenza	2918	0,000043244566
MONTEBELLO VICENTINO	F442	24060	Veneto	Vicenza	6557	0,000101588658
MONTECCHIO MAGGIORE	F464	24061	Veneto	Vicenza	23651	0,000379905995
MONTECCHIO PRECALCINO	F465	24062	Veneto	Vicenza	5045	0,000074345737
MONTEGALDA	F514	24064	Veneto	Vicenza	3386	0,000048244836
MONTEGALDELLA	F515	24065	Veneto	Vicenza	1813	0,000028317016
MONTEVIALE	F662	24066	Veneto	Vicenza	2725	0,000044992598
MONTICELLO CONTE OTTO	F675	24067	Veneto	Vicenza	9212	0,000139955564
MONTORSO VICENTINO	F696	24068	Veneto	Vicenza	3200	0,000047243675
MOSSANO	F768	24069	Veneto	Vicenza	1790	0,000027511389
MUSSOLENTE	F829	24070	Veneto	Vicenza	7669	0,000110435942
NANTO	F838	24071	Veneto	Vicenza	3123	0,000042596469
NOGAROLE VICENTINO	F922	24072	Veneto	Vicenza	1163	0,000018810685
NOVE	F957	24073	Veneto	Vicenza	5068	0,000072727069
NOVENTA VICENTINA	F964	24074	Veneto	Vicenza	8959	0,000141422273
ORGIANO	G095	24075	Veneto	Vicenza	3112	0,000049788399
PEDEMONTE	G406	24076	Veneto	Vicenza	782	0,000014249335
PIANEZZE	G560	24077	Veneto	Vicenza	2122	0,000032403382
PIOVENE ROCCHETTE	G694	24078	Veneto	Vicenza	8379	0,000130080913
POIANA MAGGIORE	G776	24079	Veneto	Vicenza	4411	0,000062411414
POSINA	G931	24080	Veneto	Vicenza	576	0,000015584999
POVE DEL GRAPPA	G943	24081	Veneto	Vicenza	3090	0,000045798529
POZZOLEONE	G957	24082	Veneto	Vicenza	2810	0,000044890990
QUINTO VICENTINO	H134	24083	Veneto	Vicenza	5767	0,000080403572
RECOARO TERME	H214	24084	Veneto	Vicenza	6541	0,000121800275
ROANA	H361	24085	Veneto	Vicenza	4332	0,000088190807
ROMANO D'EZZELINO	H512	24086	Veneto	Vicenza	14503	0,000217603669
ROSA'	H556	24087	Veneto	Vicenza	14387	0,000233151927
ROSSANO VENETO	H580	24088	Veneto	Vicenza	8082	0,000122351736
ROTZO	H594	24089	Veneto	Vicenza	654	0,000016941758
SALCEDO	F810	24090	Veneto	Vicenza	1041	0,000016840148
SAN GERMANO DEI BERICI	H863	24092	Veneto	Vicenza	1180	0,000021518078
SAN NAZARIO	I047	24093	Veneto	Vicenza	1747	0,000025945347



Denominazione	Codice catastale	Codice ISTAT	Regione	Provincia	POPOLAZIONE AL 31-12-2013	Coeff Riparto 2016
SAN PIETRO MUSSOLINO	I117	24094	Veneto	Vicenza	1632	0,000029186799
SAN VITO DI LEGUZZANO	I401	24096	Veneto	Vicenza	3602	0,000050337827
SANDRIGO	H829	24091	Veneto	Vicenza	8534	0,000134887935
SANTORSO	I353	24095	Veneto	Vicenza	5882	0,000090494199
SARCEDO	I425	24097	Veneto	Vicenza	5302	0,000082019306
SAREGO	I430	24098	Veneto	Vicenza	6761	0,000103185473
SCHIAVON	I527	24099	Veneto	Vicenza	2624	0,000037631407
SCHIO	I531	24100	Veneto	Vicenza	39472	0,000680078199
SOLAGNA	I783	24101	Veneto	Vicenza	1909	0,000029545549
SOSSANO	I867	24102	Veneto	Vicenza	4400	0,000064201740
SOVIZZO	I879	24103	Veneto	Vicenza	7360	0,000107797017
TEZZE SUL BRENTA	L156	24104	Veneto	Vicenza	12844	0,000182570315
THIENE	L157	24105	Veneto	Vicenza	23927	0,000397081086
TONEZZA DEL CIMONE	D717	24106	Veneto	Vicenza	537	0,000017593261
TORREBELVICINO	L248	24107	Veneto	Vicenza	6012	0,000094247850
TORRI DI QUARTESOLO	L297	24108	Veneto	Vicenza	11921	0,000182637368
TRISSINO	L433	24110	Veneto	Vicenza	8756	0,000130829836
VALDAGNO	L551	24111	Veneto	Vicenza	26644	0,000443038856
VALDASTICO	L554	24112	Veneto	Vicenza	1359	0,000026031231
VALLI DEL PASUBIO	L624	24113	Veneto	Vicenza	3301	0,000056414482
VALSTAGNA	L650	24114	Veneto	Vicenza	1845	0,000030795059
VELO D'ASTICO	L723	24115	Veneto	Vicenza	2430	0,000036961156
VICENZA	L840	24116	Veneto	Vicenza	113655	0,002830886063
VILLAGA	L952	24117	Veneto	Vicenza	1956	0,000032485553
VILLAVERLA	M032	24118	Veneto	Vicenza	6167	0,000096074625
ZANE'	M145	24119	Veneto	Vicenza	6651	0,000100974306
ZERMEGHEDO	M170	24120	Veneto	Vicenza	1410	0,000022331051
ZOVENCEDO	M194	24121	Veneto	Vicenza	791	0,000013707825
ZUGLIANO	M199	24122	Veneto	Vicenza	6775	0,000094667048

16A08164

VITTORIA ORLANDO, *redattore*DELIA CHIARA, *vice redattore*

(WI-GU-2016-SON-39) Roma, 2016 - Istituto Poligrafico e Zecca dello Stato S.p.A.



pagina bianca pagina bianca pagina bianca pagina bianca pagina bianca



MODALITÀ PER LA VENDITA

La «Gazzetta Ufficiale» e tutte le altre pubblicazioni dell'Istituto sono in vendita al pubblico:

- **presso il punto vendita dell'Istituto in piazza G. Verdi, 1 - 00198 Roma ☎ 06-8549866**
- **presso le librerie concessionarie riportate nell'elenco consultabile sui siti www.ipzs.it e www.gazzettaufficiale.it.**

L'Istituto conserva per la vendita le Gazzette degli ultimi 4 anni fino ad esaurimento. Le richieste per corrispondenza potranno essere inviate a:

Istituto Poligrafico e Zecca dello Stato S.p.A.
Vendita Gazzetta Ufficiale
Via Salaria, 691
00138 Roma
fax: 06-8508-3466
e-mail: informazioni@gazzettaufficiale.it

avendo cura di specificare nell'ordine, oltre al fascicolo di GU richiesto, l'indirizzo di spedizione e di fatturazione (se diverso) ed indicando i dati fiscali (codice fiscale e partita IVA, se titolari) obbligatori secondo il DL 223/2007. L'importo della fornitura, maggiorato di un contributo per le spese di spedizione, sarà versato in contanti alla ricezione.




GAZZETTA UFFICIALE
 DELLA REPUBBLICA ITALIANA

CANONI DI ABBONAMENTO (salvo conguaglio)
validi a partire dal 1° OTTOBRE 2013

GAZZETTA UFFICIALE - PARTE I (legislativa)

	CANONE DI ABBONAMENTO
Tipo A Abbonamento ai fascicoli della serie generale, inclusi tutti i supplementi ordinari: <i>(di cui spese di spedizione € 257,04)*</i> <i>(di cui spese di spedizione € 128,52)*</i>	- annuale € 438,00 - semestrale € 239,00
Tipo B Abbonamento ai fascicoli della serie speciale destinata agli atti dei giudizi davanti alla Corte Costituzionale: <i>(di cui spese di spedizione € 19,29)*</i> <i>(di cui spese di spedizione € 9,64)*</i>	- annuale € 68,00 - semestrale € 43,00
Tipo C Abbonamento ai fascicoli della serie speciale destinata agli atti della UE: <i>(di cui spese di spedizione € 41,27)*</i> <i>(di cui spese di spedizione € 20,63)*</i>	- annuale € 168,00 - semestrale € 91,00
Tipo D Abbonamento ai fascicoli della serie destinata alle leggi e regolamenti regionali: <i>(di cui spese di spedizione € 15,31)*</i> <i>(di cui spese di spedizione € 7,65)*</i>	- annuale € 65,00 - semestrale € 40,00
Tipo E Abbonamento ai fascicoli della serie speciale destinata ai concorsi indetti dallo Stato e dalle altre pubbliche amministrazioni: <i>(di cui spese di spedizione € 50,02)*</i> <i>(di cui spese di spedizione € 25,01)*</i>	- annuale € 167,00 - semestrale € 90,00
Tipo F Abbonamento ai fascicoli della serie generale, inclusi tutti i supplementi ordinari, e dai fascicoli delle quattro serie speciali: <i>(di cui spese di spedizione € 383,93)*</i> <i>(di cui spese di spedizione € 191,46)*</i>	- annuale € 819,00 - semestrale € 431,00

N.B.: L'abbonamento alla GURI tipo A ed F comprende gli indici mensili

CONTO RIASSUNTIVO DEL TESORO

Abbonamento annuo (incluse spese di spedizione) € **56,00**

PREZZI DI VENDITA A FASCICOLI

(Oltre le spese di spedizione)

Prezzi di vendita: serie generale	€ 1,00
serie speciali (escluso concorsi), ogni 16 pagine o frazione	€ 1,00
fascicolo serie speciale, <i>concorsi</i> , prezzo unico	€ 1,50
supplementi (ordinari e straordinari), ogni 16 pagine o frazione	€ 1,00
fascicolo Conto Riassuntivo del Tesoro, prezzo unico	€ 6,00

I.V.A. 4% a carico dell'Editore

PARTE I - 5ª SERIE SPECIALE - CONTRATTI PUBBLICI

*(di cui spese di spedizione € 129,11)** - annuale € **302,47**
*(di cui spese di spedizione € 74,42)** - semestrale € **166,36**

GAZZETTA UFFICIALE - PARTE II

*(di cui spese di spedizione € 40,05)** - annuale € **86,72**
*(di cui spese di spedizione € 20,95)** - semestrale € **55,46**

Prezzo di vendita di un fascicolo, ogni 16 pagine o frazione (oltre le spese di spedizione) € 1,01 (€ 0,83 + IVA)

Sulle pubblicazioni della 5ª Serie Speciale e della Parte II viene imposta I.V.A. al 22%.

Si ricorda che, in applicazione della legge 190 del 23 dicembre 2014 articolo 1 comma 629, gli enti dello Stato ivi specificati sono tenuti a versare all'Istituto solo la quota imponibile relativa al canone di abbonamento sottoscritto. Per ulteriori informazioni contattare la casella di posta elettronica abbonamenti@gazzettaufficiale.it.

RACCOLTA UFFICIALE DEGLI ATTI NORMATIVI

Abbonamento annuo € **190,00**
Abbonamento annuo per regioni, province e comuni - SCONTO 5% € **180,50**
Volume separato (oltre le spese di spedizione) € 18,00

I.V.A. 4% a carico dell'Editore

Per l'estero, i prezzi di vendita (in abbonamento ed a fascicoli separati) anche per le annate arretrate, compresi i fascicoli dei supplementi ordinari e straordinari, devono intendersi raddoppiati. Per il territorio nazionale, i prezzi di vendita dei fascicoli separati, compresi i supplementi ordinari e straordinari, relativi anche ad anni precedenti, devono intendersi raddoppiati. Per intere annate è raddoppiato il prezzo dell'abbonamento in corso. Le spese di spedizione relative alle richieste di invio per corrispondenza di singoli fascicoli vengono stabilite di volta in volta in base alle copie richieste. Eventuali fascicoli non recapitati potranno essere forniti gratuitamente entro 60 giorni dalla data di pubblicazione del fascicolo. Oltre tale periodo questi potranno essere forniti soltanto a pagamento.

N.B. - La spedizione dei fascicoli inizierà entro 15 giorni dall'attivazione da parte dell'Ufficio Abbonamenti Gazzetta Ufficiale.

RESTANO CONFERMATI GLI SCONTI COMMERCIALI APPLICATI AI SOLI COSTI DI ABBONAMENTO

* tariffe postali di cui alla Legge 27 febbraio 2004, n. 46 (G.U. n. 48/2004) per soggetti iscritti al R.O.C.



* 4 5 - 4 1 0 3 0 1 1 6 1 1 2 1 *

€ 6,00

